

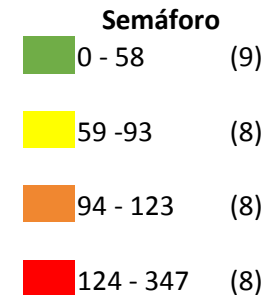
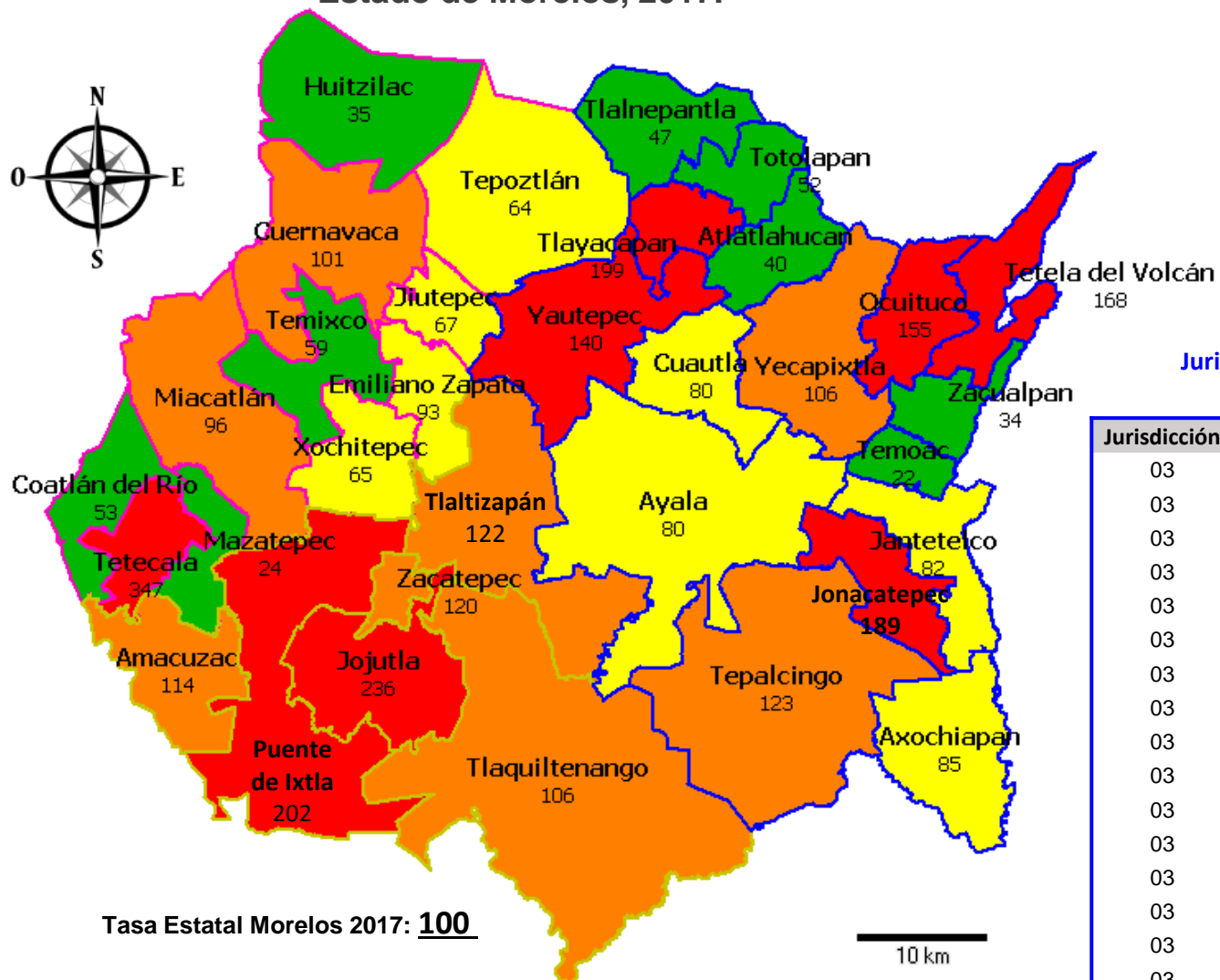
## 2.9.2.- Morbilidad atribuible a Enfermedades Diarreicas Agudas (EDAS), en población de 0 a 9 años Estado de Morelos, 2017.

### Jurisdicción Sanitaria 01 "Cuernavaca"

Jurisdicción	Municipio	Tasa
01	014 Mazatepec	24
01	009 Huitzilac	35
01	005 Coatlán del Río	53
01	018 Temixco	58
01	020 Tepoztlán	64
01	028 Xochitepec	65
01	011 Jiutepec	67
01	008 Emiliano Zapata	93
01	015 Miacatlán	96
01	007 Cuernavaca	101
01	021 Tetecala	347

### Jurisdicción Sanitaria 02 "Jojutla"

Jurisdicción	Municipio	Tasa
02	025 Tlaquiltenango	106
02	001 Amacuzac	114
02	031 Zacatepec	120
02	024 Tlaltizapán	122
02	017 Puente de Ixtla	202
02	012 Jojutla	236



### Jurisdicción Sanitaria 03 "Cautla"

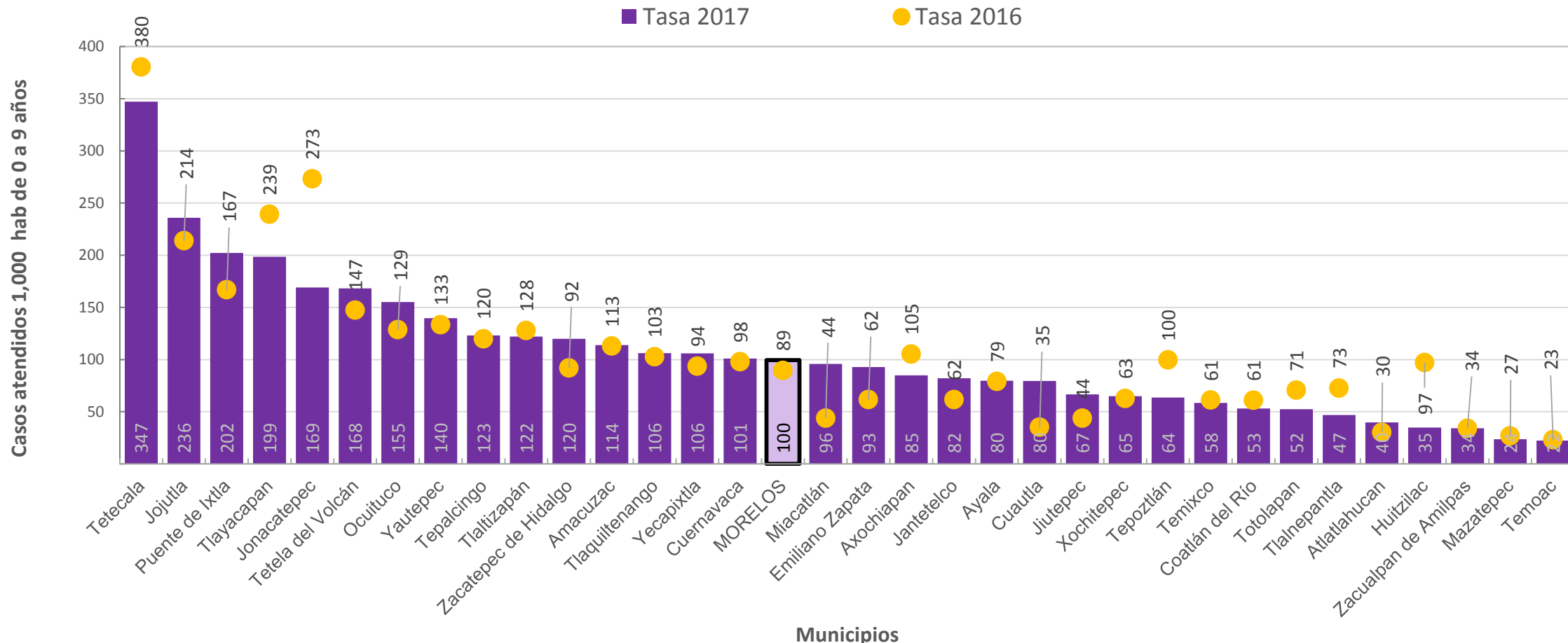
Jurisdicción	Municipio	Tasa
03	033 Temoac	22
03	032 Zacualpan	34
03	002 Atlatlahucan	40
03	023 Tlalnepantla	47
03	027 Totolapan	52
03	006 Cuautla	80
03	004 Ayala	80
03	010 Jantetelco	82
03	003 Axochiapan	85
03	030 Yecapixtla	106
03	019 Tepalcingo	123
03	029 Yautepec	140
03	016 Ocuiluco	155
03	022 Tetela del Volcán	168
03	013 Jonacatepec	169
03	026 Tlayacapan	199

Fuente: Sistema Único de Vigilancia Epidemiológica (SUIVE) cierre 2017 del 01 de enero al 31 de diciembre, incluye todo el Sector Salud. Proyección de Población 2017, CONAPO-DGIS. Consultado Mayo 2018. Tasa por 1,000 habitantes. Mapa Digital INEGI, Cartografía INEGI. Selección todo el sector.

Causas SUIVE: CÓLEBA (A00), FIEBRE TIFOIDEA (A01.0), SHIGELOSIS (A03), INFECCIONES INTESTINALES POR OTROS ORGANISMOS Y LAS MAL DEFINIDAS (A04, A08-A09 EXCEPTO A08.0), INTOXICACIÓN ALIMENTARIA BACTERIANA (A05), AMEBIASIS INTESTINAL (A06.0-A06.3, A06.9), GIARDIASIS (A07.1), OTRAS INFECCIONES INTESTINALES DEBIDAS A PROTOZOARIOS (A07.0, A07.2, A07.9), ABSCESO HEPÁTICO AMEBIANO (A06.4), OTRAS SALMONELOSIS (A02), FIEBRE PARATIFOIDEA (A01.1-A01.4).

Fecha de consulta: Mayo 2018. Fecha de Actualización: Mayo 2018. Elaboró: Departamento de Evaluación.

## Comparativo de Morbilidad atribuible a Enfermedades Diarreicas Agudas (EDAS), en población de 0 a 9 años Estado de Morelos.



### Municipios

Fuente: Sistema Único de Vigilancia Epidemiológica (SUIVE) cierre 2017 del 01 de enero al 31 de diciembre, incluye todo el Sector Salud. Proyección de Población 2017, CONAPO-DGIS. Consultado Mayo 2018. Tasa por 1,000 habitantes. Mapa Digital INEGI, Cartografía INEGI. Selección todo el sector  
Causas SUIVE: CÓLERA (A00), FIEBRE TIFOIDEA (A01.0), SHIGELOSIS (A03), INFECCIONES INTESTINALES POR OTROS ORGANISMOS Y LAS MAL DEFINIDAS (A04, A08-A09 EXCEPTO A08.0), INTOXICACIÓN ALIMENTARIA BACTERIANA (A05), AMEBIASIS INTESTINAL (A06.0-A06.3, A06.9), GIARDIASIS (A07.1), OTRAS INFECCIONES INTESTINALES DEBIDAS A PROTOZOARIOS (A07.0, A07.2, A07.9), ABSCESO HEPÁTICO AMEBIANO (A06.4), OTRAS SALMONELOSIS (A02), FIEBRE PARATIFOIDEA (A01.1-A01.4).

**Fecha de consulta: Mayo 2018.** Fecha de Actualización: Mayo 2018 . **Elaboró: Departamento de Evaluación.**

## Enfermedades Diarreicas Agudas (EDAS) de 0 a 9 años del Estado de Morelos

Fuente: Sistema Único de Vigilancia Epidemiológica (SUIVE) cierre 2017 del 01 de enero al 31 de diciembre, incluye todo el Sector Salud. Proyección de Población 2017, CONAPO-DGIS. Consultado Mayo 2018. Tasa por 1,000 habitantes. Mapa Digital INEGI, Cartografía INEGI. Selección todo el sector

Causas SUIVE: CÓLERA (A00), FIEBRE TIFOIDEA (A01.0), SHIGELOSIS (A03), INFECCIONES INTESINALES POR OTROS ORGANISMOS Y LAS MAL DEFINIDAS (A04, A08-A09 EXCEPTO A08.0), INTOXICACIÓN ALIMENTARIA BACTERIANA (A05), AMEBIASIS INTESINAL (A06.0-A06.3, A06.9), GIARDIASIS (A07.1), OTRAS INFECCIONES INTESINALES DEBIDAS A PROTOZOARIOS (A07.0, A07.2, A07.9), ABSCESO HEPÁTICO AMEBIANO (A06.4), OTRAS SALMONELLOSIS (A02), FIEBRE PARATIFOIDEA (A01.1-A01.4).

cve_jur	Nom_mpio	2016			2017		
		Población 2016	Casos SUIVE2016	Tasa por 1000 hab. De 0 a 9 años	Población 2017	Casos SUIVE2017	Tasa por 1000 hab. De 0 a 9 años
02	001 Amacuzac	3,270	369	113	3,265	372	114
03	002 Atlatlahucan	3,940	119	30	3,947	157	40
03	003 Axochiapan	7,054	742	105	7,055	599	85
03	004 Ayala	16,394	1295	79	16,352	1304	80
01	005 Coatlán del Río	1,775	108	61	1,770	94	53
03	006 Cuautla	34,106	1198	35	34,216	2721	80
01	007 Cuernavaca	62,235	6087	98	62,756	6339	101
01	008 Emiliano Zapata	17,919	1105	62	17,964	1668	93
01	009 Huitzilac	3,763	365	97	3,770	131	35
03	010 Jantetelco	3,184	196	62	3,194	262	82
01	011 Jiutepec	37,588	1641	44	37,823	2522	67
02	012 Jojutla	9,790	2094	214	9,846	2322	236
03	013 Jonacatepec	2,647	723	273	2,655	449	169
01	014 Mazatepec	1,686	45	27	1,688	40	24
01	015 Miacatlán	4,944	216	44	4,943	474	96
03	016 Ocuilco	3,547	456	129	3,524	547	155
02	017 Puente de Ixtla	12,353	2060	167	12,341	2496	202
01	018 Temixco	21,894	1338	61	21,932	1283	58
03	019 Tepalcingo	4,924	590	120	4,924	606	123
01	020 Tepoztlán	8,229	819	100	8,252	525	64
01	021 Tetecala	1,346	512	380	1,348	468	347
03	022 Tetela del Volcán	4,351	641	147	4,324	727	168
03	023 Tlalnepantla	1,501	109	73	1,496	70	47
02	024 Tlaltizapán	9,314	1190	128	9,304	1136	122
02	025 Tlaquiltenango	5,632	578	103	5,633	598	106
03	026 Tlayacapan	3,504	838	239	3,511	697	199
03	027 Totolapan	2,425	171	71	2,420	127	52
01	028 Xochitepec	13,082	820	63	13,099	850	65
03	029 Yautepec	20,135	2683	133	20,140	2813	140
03	030 Yecapixtla	10,472	980	94	10,440	1106	106
02	031 Zacatepec de Hidalgo	6,084	559	92	6,094	731	120
03	032 Zacualpan de Amilpas	1,848	63	34	1,845	63	34
03	033 Temoac	3,258	75	23	3,307	74	22
<b>Total</b>		<b>344,194</b>	<b>30,785</b>	<b>89</b>	<b>345,178</b>	<b>34,371</b>	<b>100</b>