

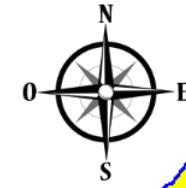
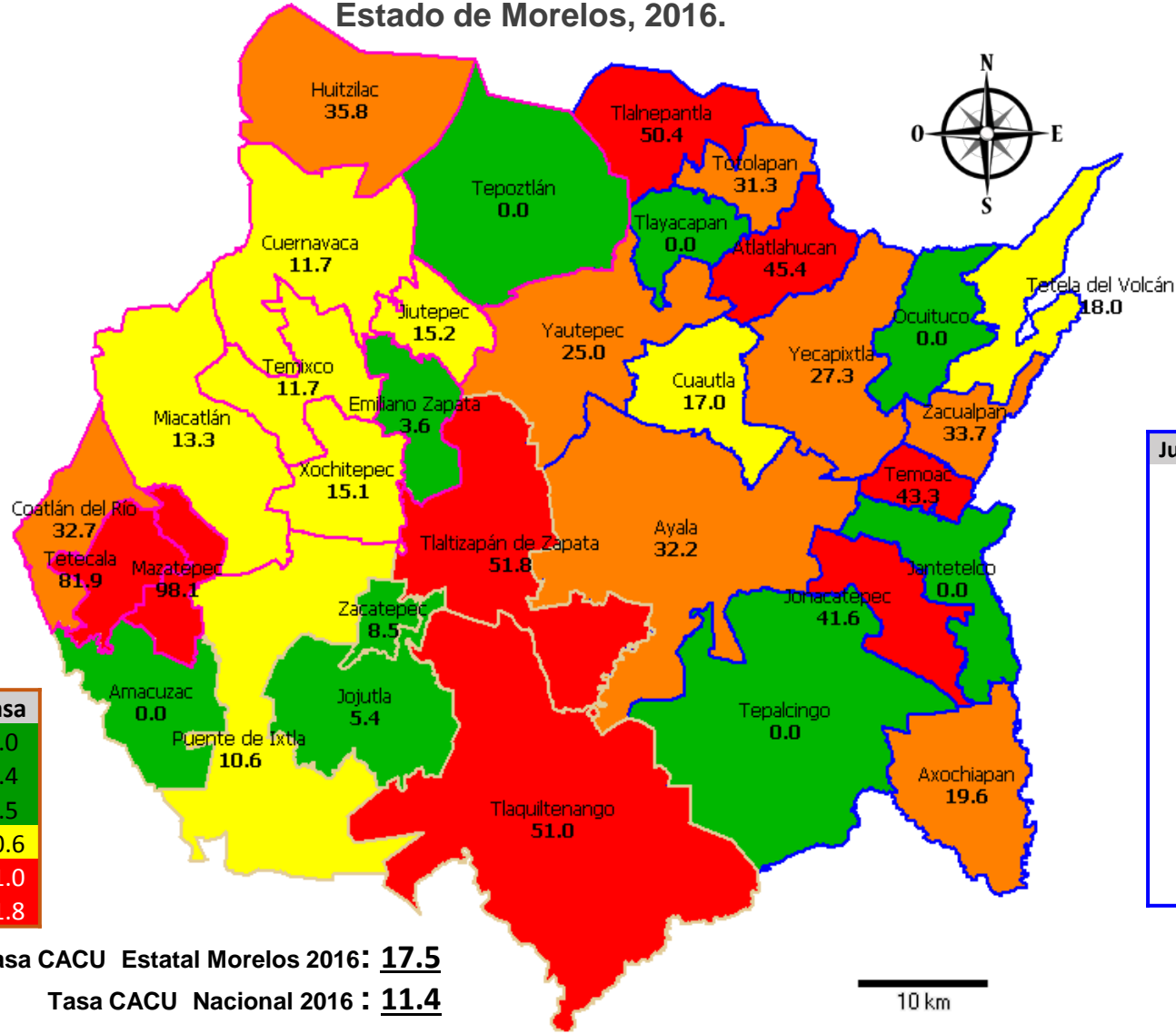
2.9.5.- Mortalidad atribuible a Cáncer Cérvico Uterino CIE10(C53), población mujeres >25 años Estado de Morelos, 2016.

Jurisdicción Sanitaria 01 "Cuernavaca"

Jurisdicción	Municipio	Tasa
01	020 Tepoztlán	0.0
01	008 Emiliano Zapata	3.6
01	018 Temixco	11.7
01	007 Cuernavaca	11.7
01	015 Miacatlan	13.3
01	028 Xochitepec	15.1
01	011 Jiutepec	15.2
01	005 Coatlan Del Rio	32.7
01	009 Huitzilac	35.8
01	021 Tetecala	81.9
01	014 Mazatepec	98.1

Jurisdicción Sanitaria 02 "Jojutla"

Jurisdicción	Municipio	Tasa
02	001 Amacuzac	0.0
02	012 Jojutla	5.4
02	031 Zacatepec De Hidalgo	8.5
02	017 Puente De Ixtla	10.6
02	025 Tlaquiltenango	51.0
02	024 Tlaltizapan	51.8



Semáforo

Tasa por 100 mil mujeres >25 años

0.0 - 8.5	(9)
8.6 - 18.0	(8)
18.1 - 35.8	(8)
35.8 - 98.1	(8)

Jurisdicción Sanitaria 03 "Cautla"

Jurisdicción	Municipio	Tasa
03	010 Jantelco	0.0
03	016 Ocuituco	0.0
03	019 Tepalcingo	0.0
03	026 Tlayacapan	0.0
03	006 Cautla	17.0
03	022 Tetela Del Volcan	18.0
03	003 Axochiapan	19.6
03	029 Yautepec	25.0
03	030 Yecapixtla	27.3
03	027 Totolapan	31.3
03	004 Ayala	32.2
03	032 Zacualpan De Amilpas	33.7
03	013 Joncatepec	41.6
03	033 Temoac	43.3
03	002 Atlalahucan	45.4
03	023 Tlalnepantla	50.4

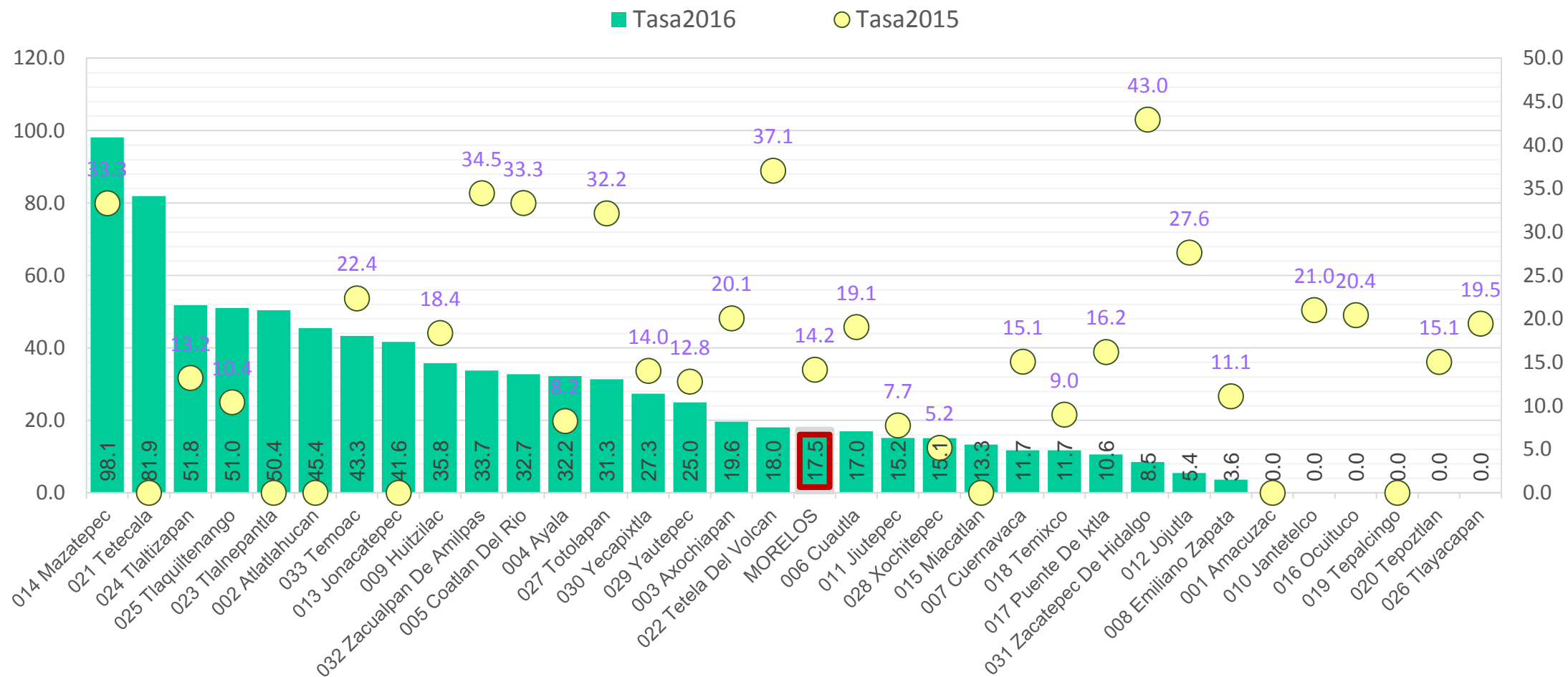
Tasa CACU Estatal Morelos 2016: **17.5**

Tasa CACU Nacional 2016 : **11.4**

10 km

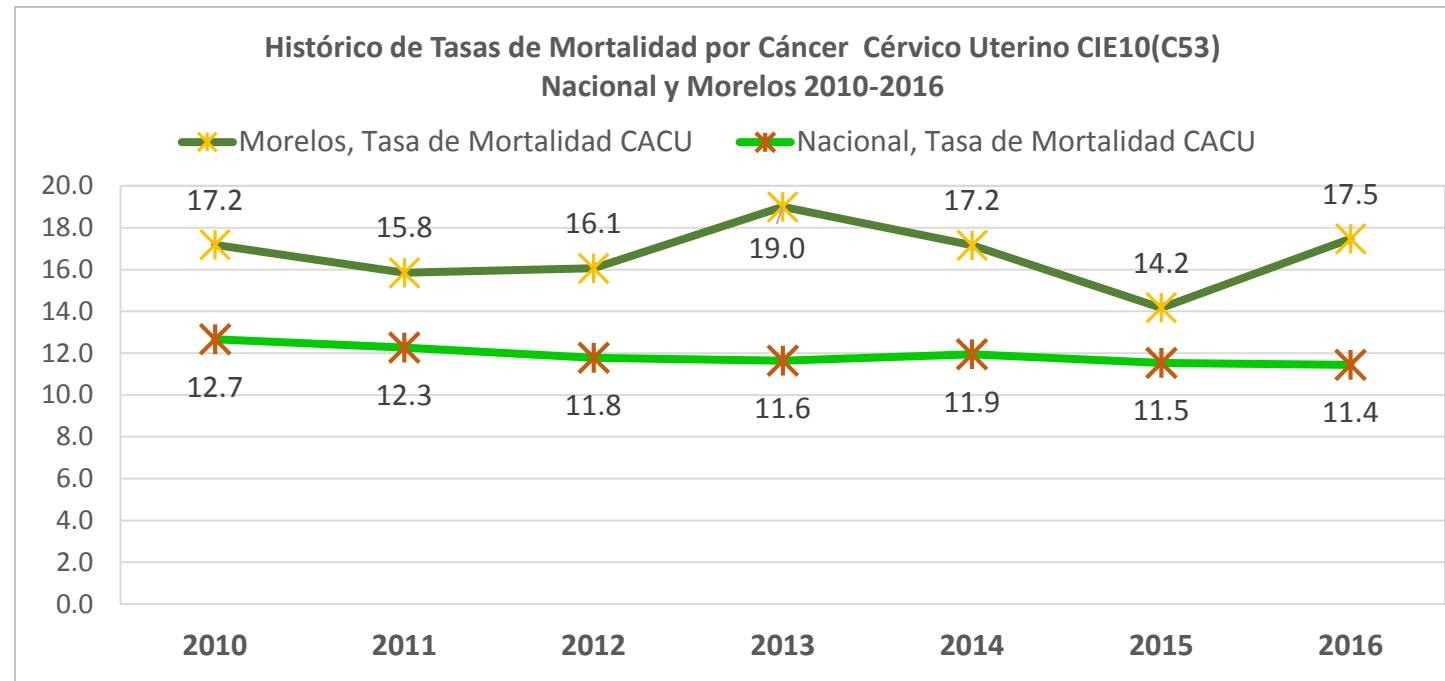
Fuente: Cubos Dinámicos de las DEFUNCIONES de la Dirección General de Información en Salud (DGIS) 2010-2016 . Proyección de Población 2010-2016, CONAPO-DGIS. [Consultado 29 de Mayo 2018]. Tasa por 100,000 habitantes mujeres mayores de 25 años. Selección: Defunciones en solo mujeres mayores de 25 años por Tumor Maligno del Cuello del Útero (CIE10-C53), se excluyeron no especificados en edad , sexo y entidad, por residencia habitual). Fecha de Actualización: Mayo 2018. [Fecha de consulta: Mayo 2018]. Elaboró: Departamento de Evaluación.

Comparativo de Mortalidad atribuible a Cáncer Cérvico Uterino (CIE10-C53) en población mujeres >25 años Estado de Morelos (Por residencia habitual)



Fuente: Cubos Dinámicos de las DEFUNCIONES de la Dirección General de Información en Salud (DGIS) 2010-2016 . Proyección de Población 2010-2016, CONAPO-DGIS. [Consultado 29 de Mayo 2018]. Tasa por 100,000 habitantes mujeres mayores de 25 años. Selección: Defunciones en solo mujeres mayores de 25 años por Tumor Maligno del Cuello del Útero (CIE10-C53), se excluyeron no especificados en edad , sexo y entidad, por residencia habitual).). Fecha de Actualización: Mayo 2018. **[Fecha de consulta: Mayo 2018]. Elaboró: Departamento de Evaluación.**

Casos y Tasas de Mortalidad atribuible a Cáncer Cérvico Uterino CIE10(C53), población mujeres >25 años Comparativo Histórico en Morelos y Nacional 2010-2016



Serie histórica de casos Cáncer Cérvico Uterino, en mujeres mayores de 25 años, Nacional y Estatal Morelos

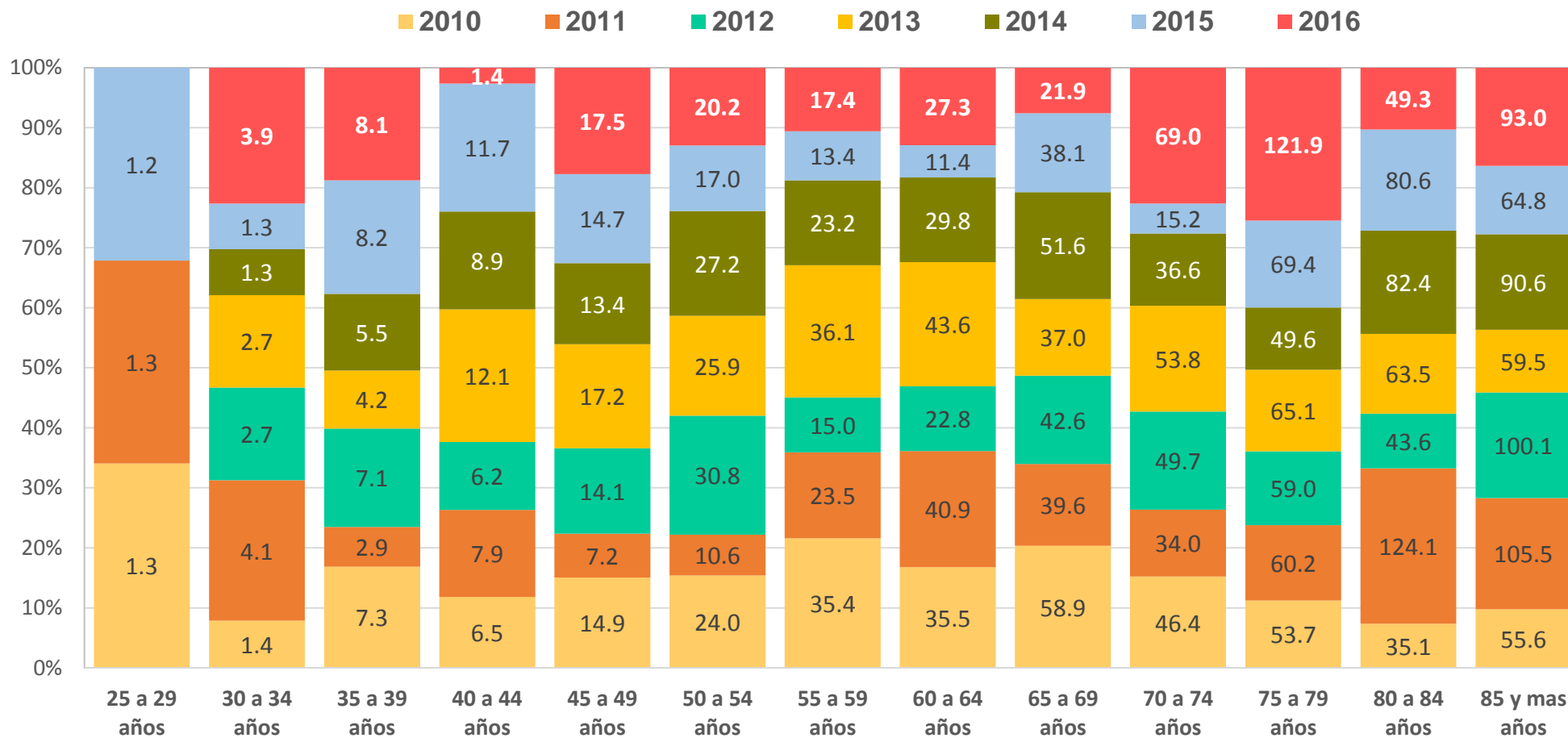
Casos / año	2010	2011	2012	2013	2014	2015	2016
Nacional	3,944	3,909	3,832	3,871	4,056	3,998	4,051
Estatal Morelos	88	83	86	104	96	81	102
% que representa a nivel nacional	2.2	2.1	2.2	2.7	2.4	2.0	2.5

Fuente: Cubos Dinámicos de las DEFUNCIONES de la Dirección General de Información en Salud (DGIS) 2010-2016 . Proyección de Población 2010-2016, CONAPO-DGIS. [Consultado 29 de Mayo 2018]. Tasa por 100,000 habitantes mujeres mayores de 25 años. Selección: Defunciones en solo mujeres mayores de 25 años por Tumor Maligno del Cuello del Útero (CIE10-C53), se excluyeron no especificados en edad , sexo y entidad, por residencia habitual).). Fecha de Actualización: Mayo 2018. **[Fecha de consulta: Mayo 2018]. Elaboró: Departamento de Evaluación.**

Diagnóstico de Salud Estatal
 D. R. © Servicios de Salud de Morelos 2018, México.



Tasa de Mortalidad atribuible a Cáncer Cérvico Uterino CIE10(C53) , por edad quinquenal Estatal Morelos 2016



Fuente: Cubos Dinámicos de las DEFUNCIONES de la Dirección General de Información en Salud (DGIS) 2010-2016 . Proyección de Población 2010-2016, CONAPO-DGIS. [Consultado 29 de Mayo 2018]. Tasa por 100,000 habitantes mujeres mayores de 25 años. Selección: Defunciones en solo mujeres mayores de 25 años por Tumor Maligno del Cuello del Útero (CIE10-C53), se excluyeron no especificados en edad , sexo y entidad, por residencia habitual).). Fecha de Actualización: Mayo 2018. **[Fecha de consulta: Mayo 2018]. Elaboró: Departamento de Evaluación.**



Cáncer Cérvico Uterino CIE10(C53) en población mujeres > de 25 años, Estado de Morelos 2015-2016

Fuente: Cubos Dinámicos de las DEFUNCIONES de la Dirección General de Información en Salud (DGIS) 2010-2016. Proyección de Población 2010-2016, CONAPO-DGIS. [Consultado 29 de Mayo 2018]. Tasa por 100,000 habitantes mujeres mayores de 25 años. Selección: Defunciones en solo mujeres mayores de 25 años por causas de por tumor maligno del cuello del útero, (CIE10-C53), se excluyeron no especificados en edad, sexo y entidad, por residencia habitual).

Jurisdicción de Residencia	Municipio por Residencia habitual	2015			2016		
		Población 2015	Defunciones 2015	Tasa 2015 por 100,000 mujeres > 25 años	Población 2016	Defunciones 2016	Tasa 2016 por 100,000 mujeres > 25 años
Jur. 02 Jojutla	001 Amacuzac	5,219		0.0	5,334		0.0
Jur. 03 Cuautla	002 Atlatlahucan	6,419		0.0	6,602	3	45.4
Jur. 03 Cuautla	003 Axochiapan	9,959	2	0.2	10,198	2	19.6
Jur. 03 Cuautla	004 Ayala	24,246	2	0.5	24,823	8	32.2
Jur. 01 Cuernavaca	005 Coatlan Del Rio	3,000	1	0.0	3,056	1	32.7
Jur. 03 Cuautla	006 Cuautla	57,713	11	6.3	58,908	10	17.0
Jur. 01 Cuernavaca	007 Cuernavaca	125,815	19	23.9	12,7787	15	11.7
Jur. 01 Cuernavaca	008 Emiliano Zapata	27,010	3	0.8	27,759	1	3.6
Jur. 01 Cuernavaca	009 Huitzilac	5,442	1	0.1	5,587	2	35.8
Jur. 03 Cuautla	010 Jantetelco	4,754	1	0.0	4,868		0.0
Jur. 01 Cuernavaca	011 Jiutepec	64,531	5	3.2	65,965	10	15.2
Jur. 02 Jojutla	012 Jojutla	18,091	5	0.9	18,416	1	5.4
Jur. 03 Cuautla	013 Jonacatepec	4,717		0.0	4,803	2	41.6
Jur. 01 Cuernavaca	014 Mazatepec	3,002	1	0.0	3,058	3	98.1
Jur. 01 Cuernavaca	015 Miacatlan	7,351		0.0	7,515	1	13.3
Jur. 03 Cuautla	016 Ocuituco	4,892	1	0.0	5,006		0.0
Jur. 02 Jojutla	017 Puente De Ixtla	18,510	3	0.6	18,948	2	10.6
Jur. 01 Cuernavaca	018 Temixco	33,340	3	1.0	34,145	4	11.7
Jur. 03 Cuautla	019 Tepalcingo	7,819		0.0	7,976		0.0
Jur. 01 Cuernavaca	020 Tepoztlan	13,277	2	0.3	13,592		0.0
Jur. 01 Cuernavaca	021 Tetecala	2,393		0.0	2,442	2	81.9
Jur. 03 Cuautla	022 Tetela Del Volcan	5,395	2	0.1	5,542	1	18.0
Jur. 03 Cuautla	023 Tlalnepantla	1,938		0.0	1,985	1	50.4
Jur. 02 Jojutla	024 Tlaltizapan	15,132	2	0.3	15,452	8	51.8
Jur. 02 Jojutla	025 Tlaquiltenango	9,608	1	0.1	9,795	5	51.0
Jur. 03 Cuautla	026 Tlayacapan	5,140	1	0.1	5,268		0.0
Jur. 03 Cuautla	027 Totolapan	3,109	1	0.0	3,190	1	31.3
Jur. 01 Cuernavaca	028 Xochitepec	19,342	1	0.2	19,888	3	15.1
Jur. 03 Cuautla	029 Yautepec	31,289	4	1.3	32,032	8	25.0
Jur. 03 Cuautla	030 Yecapixtla	14,239	2	0.3	14,640	4	27.3
Jur. 02 Jojutla	031 Zacatepec	11,640	5	0.6	11,820	1	8.5
Jur. 03 Cuautla	032 Zacualpan	2,901	1	0.0	2,964	1	33.7
Jur. 03 Cuautla	033 Temoac	4,469	1	0.0	4,618	2	43.3
Morelos		571,702	81	14.17	583,982	102	17.5