

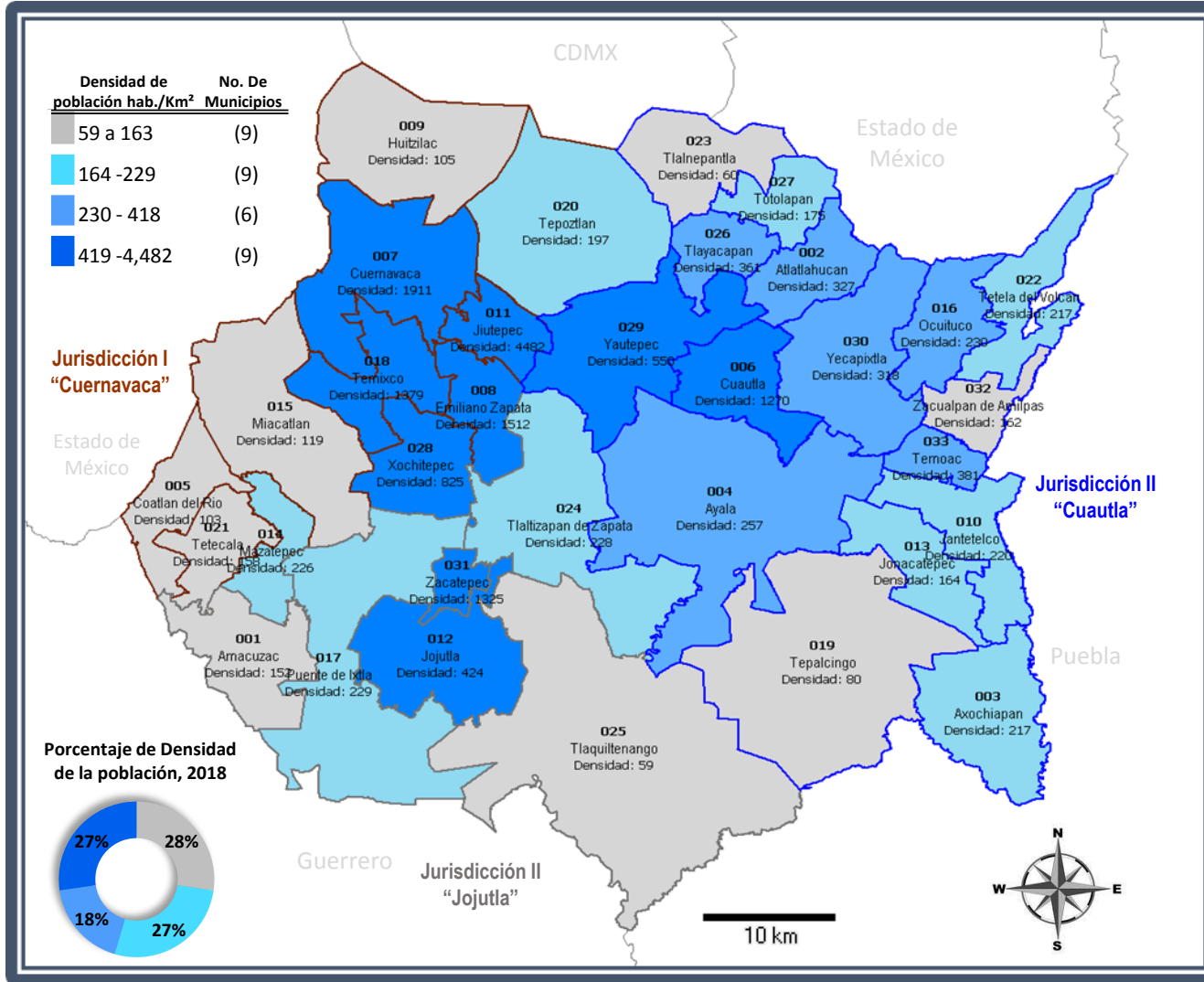


MORELOS
2018 - 2024

Servicios de Salud de Morelos
Dirección de Planeación y Evaluación
Subdirección de Planeación y Desarrollo



Densidad de la Población por Jurisdicción y Municipios Estado de Morelos 2018.



Municipios	Población 2018	Extensión territorial INEGI	Densidad 2018
Morelos	1,987,596	4958.2	401
Jurisdicción I	3,023,023	6325.2	478
005 Coatlán del Río	10,578	102.6	103
007 Cuernavaca	397,179	207.8	1911
008 Emiliano Zapata	98,307	65	1512
009 Huitzilac	20,016	190.2	105
011 Jiutepec	220,502	49.2	4482
014 Mazatepec	10,353	45.9	226
015 Miacatlán	27,847	233.6	119
018 Temixco	120,981	87.7	1379
020 Tepoztlán	47,691	242.6	197
021 Tetecala	8,432	53.3	158
028 Xochitepec	73,541	89.1	825
Jurisdicción II	274,106	1413.8	194
001 Amacuzac	18,962	125	152
012 Jojutla	60,482	142.6	424
017 Puente de Ixtla	68,460	299.2	229
024 Tlaltizapán	54,066	236.7	228
025 Tlaquilenango	34,380	581.8	59
031 Zacatepec	37,756	28.5	1325
Jurisdicción III	678,063	2177.4	311
002 Atlalahucan	23,371	71.4	327
003 Axochiapan	37,494	173	217
004 Ayala	88,723	345.7	257
006 Cauatla	195,151	153.7	1270
010 Jantetelco	17,766	80.8	220
013 Jonacatepec	16,058	97.8	164
016 Ocuilco	18,580	80.7	230
019 Tepalcingo	27,987	349.7	80
022 Tetela del Volcán	21,413	98.5	217
023 Tlalnepantla	7,394	124.1	60
026 Tlayacapan	18,783	52.1	361
027 Totolapan	11,855	67.8	175
029 Yauatepec	111,738	203	550
030 Yecapixtla	53,982	169.7	318
032 Zacualpan	10,264	63.5	162
033 Temoac	17,504	45.9	381



Fuente: Dirección General de Información en Salud/ Cubos Dinámicos Estimaciones de Población Municipal 2018, Censo de Población y Vivienda 2010, CONAPO. Mapa Digital INEGI / Cartografía INEGI. Fecha consulta: 10 Enero 2019. Fecha de Actualización: Enero 2018. Elaboró: Departamento de Evaluación.

Diagnóstico de Salud Estatal
D. R. Servicios de Salud de Morelos 2019, México.

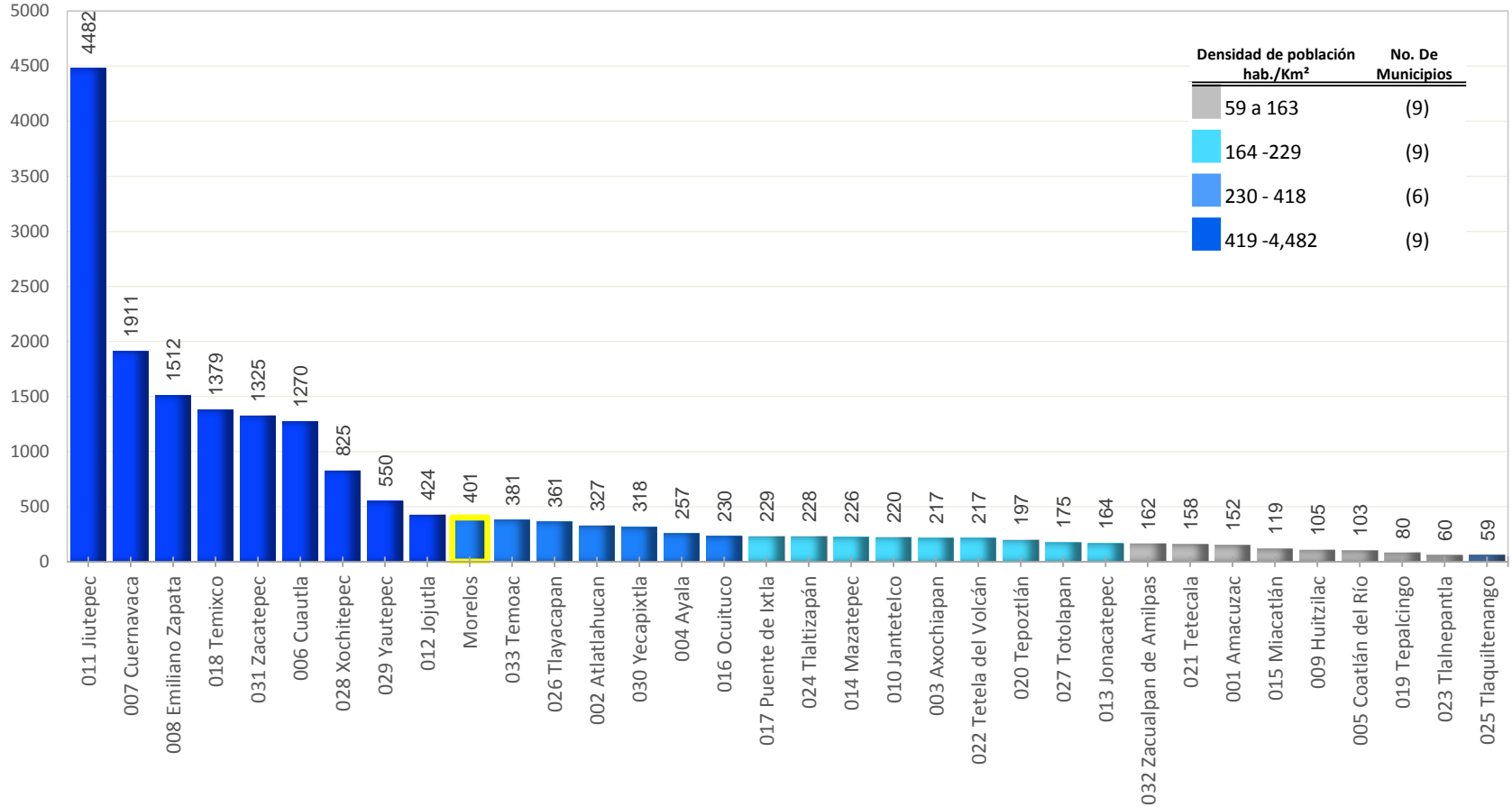


MORELOS
2018 - 2024

Servicios de Salud de Morelos
Dirección de Planeación y Evaluación
Subdirección de Planeación y Desarrollo



Densidad de Población por municipios Estado de Morelos 2018 (Habitantes / Km²)

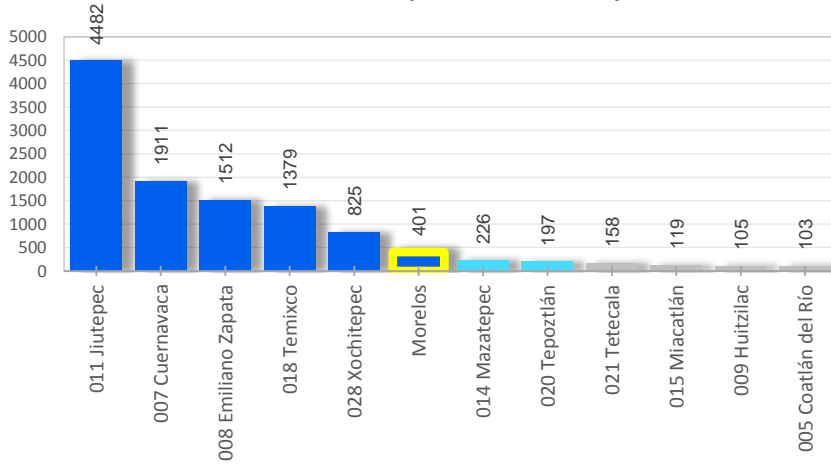


SERVICIOS DE SALUD

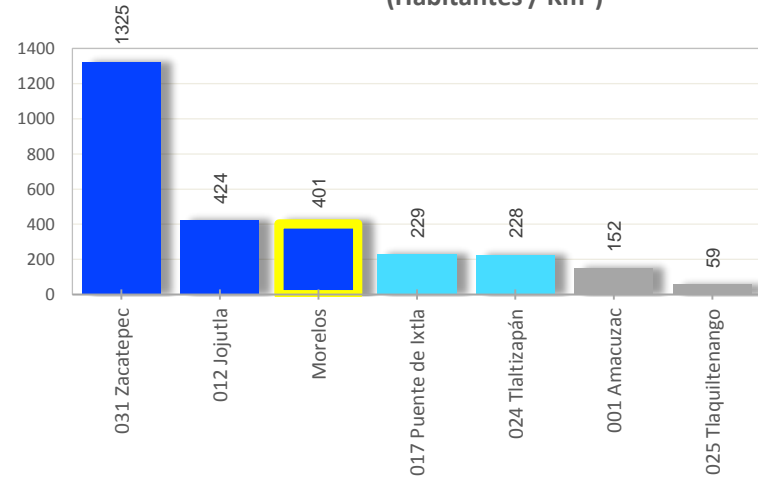


Densidad de la Población por Jurisdicciones, Morelos 2018

Densidad de Población por municipios
Jurisdicción I ,2018
(Habitantes / Km²)



Densidad de Población por municipios
Jurisdicción II ,2018
(Habitantes / Km²)



Densidad de Población por municipios
Jurisdicción III ,2018
(Habitantes / Km²)

