



REPORTE UIES 29/05/2019

MONITOREO DE INTELIGENCIA EPIDEMIOLÓGICA (Corte a las 09:00 hrs)

JURISDICCIÓN SANITARIA I:

- CASO PB INFLUENZA:
 - Masculino de 38 años de edad con residencia en Cuernavaca, inicio de síntomas 26/05/2019, solicitud de atención y toma de muestra 28/05/2019 pendiente resultado, inicio de tratamiento antiviral 28/05/2019, tratamiento en casa, unidad notificante HGRMF No.1, IMSS, JSI.

JURISDICCIÓN SANITARIA II:

- CASO PB SINDROME COQUELUCHOIDE:
 - Masculino de 3 meses de edad con residencia en Puente de Ixtla, inicio de síntomas 18/05/2019, solicitud de atención 26/05/2019, toma de muestra 29/05/2019 pendiente resultado, inicio de tratamiento antibiótico 28/05/2019, unidad notificante HG Jojutla, SSA, JSII.
- CASO INTOXICACION POR PLAGUICIDAS:
 - Masculino de 70 años de edad con residencia en Jojutla, fecha de contacto 21/05/2019, contacto accidental vía dérmica y manifestaciones dérmicas, lo refieren en recuperación, unidad notificante HG Jojutla, SSA, JSII.

JURISDICCIÓN SANITARIA III:

- SIN MOVIMIENTO:



<http://morelos.gob.mx>



Gobierno Estado de Morelos



@GobiernoMorelos



REPORTE UIES 29/05/2019

MONITOREO DE MEDIOS (Corte a las 09:00 hrs)

SOL DE CUERNAVACA.

- **Se refuerza la coordinación en Protección Civil.**

En las instalaciones de Protección Civil y Bomberos de Cuautla se lleva a cabo la reunión mensual con los representantes municipales de la dependencia, con el objetivo de generar un trabajo en conjunto con la coordinación estatal.

Enrique Clement Gallardo, coordinador estatal de Protección Civil, informó que en esta reunión se tratan temas como la capacitación, la coordinación y los reglamentos a fin de que estén actualizados.

En esta ocasión se contó con la presencia de cerca de 25 representantes de las unidades municipales.

- **En tiempos de exámenes: Amenaza de bomba en el CBTis 76.**

Alumnos del CBTIS 76 en Cuautla fueron desalojados del plantel educativo debido a una amenaza de bomba.

Personal del Ejército, Protección Civil, Policía Federal y Seguridad Pública atendieron el llamado para revisar las instalaciones.

Tras llevar a cabo una revisión en el plantel educativo y no encontrar ningún indicio se reporta como falsa alarma por lo que se regresará a las actividades normales,

De acuerdo a las autoridades señalaron que el momento en que se reportó la amenaza de bomba varios grupos se encontraban en exámenes.

DIARIO DE MORELOS.

- **'Pega' inseguridad a los hospitales**

CUERNAVACA, MORELOS.- El representante de la Asociación de Hospitales Privados y Servicios Conexos del Estado, Romel Flores Virgilio, denunció que por problemas de seguridad, más del 30 por ciento de clínicas y sanatorios han cerrado en los últimos meses.





Acompañado de un grupo de galenos, el representante se reunió ayer con el presidente de la Comisión de Salud del Congreso, José Luis Galindo Cortez, con el propósito de que funja como intermediario del gremio ante las autoridades de seguridad en la entidad y atiendan la situación a la que se enfrentan.

Dijo que los índices delictivos que registran propietarios y médicos de negocios particulares no son nuevos, ni están vinculados al problema que se registró en Cuautla, el mes pasado, en el que murieron dos médicos, pero con anterioridad fueron controlados con una estrategia que incluyó el botón de pánico, el cual actualmente no opera con eficiencia.

Señaló que de un padrón de 110 clínicas, han bajado la cortina 35, o empezaron a operar de forma parcial; es decir, muchas dejaron de dar servicio nocturno, en el que atendían sobre todo urgencias.

Los principales delitos que enfrentan son la extorsión, el robo y el pago de derecho de piso.

En la reunión con el legislador, dijo que le expresaron que lo único que quieren es trabajar con seguridad.

El diputado, Galindo Cortez, se comprometió a gestionarles una nueva reunión con el titular de la Comisión Estatal de Seguridad (CES), como una última opción para encontrar una solución, pues el gremio se dijo estar "contra la espada y la pared".

- **Aclara el IEBEM: fue indigestión lo que causó barbacoa en Secundaria 14**

El Instituto de la Educación Básica del Estado de Morelos (IEBEM) emitió hace unos momentos un comunicado donde aclara sobre la supuesta intoxicación de alumnos en la Escuela Secundaria No. 14 "Prof. José Vizcaíno Pérez" de Cuernavaca. En el boletín se informa que el gastroenterólogo Miguel Ángel Alcántara, médico del plantel, dio a conocer que este 28 de mayo no se registraron casos de alumnos con signos de fiebre, deshidratación, dolor abdominal, erupciones cutáneas, entre otros, los cuales son característicos de intoxicación por consumo de alimentos en descomposición, y comúnmente se presentan a las pocas horas de la ingesta.

Sin embargo, aclaró que sí se manifestaron alrededor de 20 casos de





dispepsia, conocida comúnmente como indigestión, los cuales pudieron originarse por el consumo de algún alimento fermentado o muy condimentado, dentro o fuera de la escuela, sin embargo, dichos casos fueron atendidos al interior del plantel y no requirieron de atención médica de urgencia u hospitalización. Durante la inauguración de la remodelación de dicho centro escolar, se sirvieron 700 platillos de barbacoa, por lo que, Alcántara subrayó que si la comida hubiese estado en mal estado la cantidad de afectados habría sido mayor, por lo que descartó calificar dicha situación como intoxicación.

Por su parte, Servicios de Salud de Morelos (SSM) indicó que hasta el momento ningún estudiante y/o padre de familia de la Secundaria No. 14 de Cuernavaca ha sido atendido por intoxicación en alguna unidad médica del organismo. Las autoridades reiteran su compromiso de garantizar el bienestar integral de la comunidad educativa, y al mismo tiempo llaman a madres y padres de familia a extremar precauciones en la preparación de alimentos durante la temporada de calor en la entidad.

- **Cierra en Cuernavaca 30 % de clínicas y hospitales**

El representante de la Asociación de Hospitales Privados y Servicios Conexos del Estado, Romel Flores Virgilio, denunció que por problemas de seguridad, más del 30 por ciento de clínicas y sanatorios han cerrado en los últimos meses.

Acompañado de un grupo de galenos, el representante se reunió ayer con el presidente de la Comisión de Salud del Congreso, José Luis Galindo Cortez, con el propósito de funja como intermediario del gremio ante las autoridades de seguridad en la entidad y atiendan la situación a la que se enfrentan.

Dijo que los índices delictivos que registran propietarios y médicos de negocios particulares no son nuevos, ni están vinculados al problema que se registró en Cuautla, el mes pasado, en el que murieron dos médicos, pero con anterioridad fueron controlados con una estrategia que incluyó el botón de pánico, el cual actualmente no opera con eficiencia.





Señaló que de un padrón de 110 clínicas, han bajado la cortina 35, o empezaron a operar de forma parcial; es decir, muchas dejaron de dar servicio nocturno, en el que atendían sobre todo urgencias.

Los principales delitos que enfrentan son la extorsión, el robo y el pago de derecho de piso, enumeró el representante.

En la reunión con el legislador, dijo que le expresaron que lo único que quieren es trabajar con seguridad.

El diputado, Galindo Cortez, se comprometió a gestionarles una nueva reunión con el titular de la Comisión Estatal de Seguridad (CES), como una última opción para encontrar una solución, pues el gremio se dijo estar "contra la espada y la pared".

- **Dan luz verde para rehabilitar pista de aeropuerto Mariano Matamoros**

El Consejo de administración del Aeropuerto "Mariano Matamoros" ha girado instrucciones para trabajar de manera inmediata en el proyecto de rehabilitación de la pista de aterrizaje.

Los trabajos de mejoramiento ayudarán a garantizar la normatividad de seguridad en la pista, que exigen las autoridades aeronáuticas, y al mismo tiempo serán un atractivo más para las empresas de vuelos comerciales que podrían iniciar operaciones en la entidad, aseguraron en la segunda sesión del Consejo.

El análisis del proyecto para realizar el mantenimiento está a cargo tanto de la Secretaría de Obras Públicas del Gobierno de Morelos, así como de la empresa paraestatal Aeropuertos y Servicios Auxiliares (ASA).

José Manuel Sanz Rivera, jefe de la Oficina de la Gubernatura del Poder Ejecutivo local, señaló que una vez definido el proyecto se realizará un gran esfuerzo económico para concretar los trabajos en el menor tiempo posible.

Fue en el año 2008 cuando la pista de aterrizaje fue intervenida por última vez, con un mantenimiento completo, se informó en la sesión del Consejo de administración del Aeropuerto.

Entre los asistentes a la sesión destacan el secretario de Hacienda, Alejandro Villarreal Gasca; la secretaria de Desarrollo Económico y del Trabajo, Cecilia Rodríguez; el secretario de Obras Públicas, Fidel





Giménez Valdez; el Consejero jurídico, Samuel Sotelo Salgado, y el director del Aeropuerto de Cuernavaca, Federico Misael Álvarez Dávila.

- **IEBEM Y SSM, SIN REPORTES POR INTOXICACIÓN CON BARBACOA EN SECUNDARIA 14**

Hasta el momento, de manera oficial, la Secretaría de Salud y los Servicios de Salud de Morelos (SSM) descartan afectaciones en estudiantes por el consumo de comida en mal estado. Ambas dependencias tuvieron comunicación de inmediato con el área de Secundarias del IEBEM y no existe algún reporte sobre ese tema. Eliacín Salgado, director del IEBEM, dijo que no se habían presentado incidentes relacionados. La Secretaría de Salud aseguró que están a disposición de la población los Centros de Salud y la red de hospitales para cualquier emergencia. Lo anterior se da, luego de que en redes sociales se difundieran versiones de que padres y alumnos de la Secundaria 14, que ayer fue reinaugurada por el Gobernador Cuauhtémoc Blanco, tras ser afectada por el sismo del 19 de septiembre de 2017, se intoxicaran por consumir barbacoa, arroz y frijoles, así como aguas frescas. Extraoficialmente se conoció que los alumnos pagaron 60 pesos para degustar los platillos. Las versiones aseguran que el festejo habría sido organizado por el Comité de Padres, y la comida se descompuso a consecuencia del calor. Se conoció que algunos padres acudieron este día a la Secundaria por sus hijos, quienes tuvieron vómito y diarrea. La afectación se habría dado horas después del evento, porque tras la inauguración y comida, nadie se sintió mal

LA UNIÓN.

- **Piden doctores intervención del Congreso del estado ante violencia**

Este martes, doctores pidieron la intervención del Congreso del estado ante la violencia de la que son víctimas; denunciaron que debido a las extorsiones y cobro de derecho de piso, 35 de 110 clínicas privadas han cerrado.

Tras una reunión con diputados integrantes de la Comisión de Salud del Congreso local, el presidente de la Asociación de




<http://morelos.gob.mx>



Gobierno Estado de Morelos



@GobiernoMorelos



Hospitales Privados de Morelos, Romel Flores Virgilio, reveló que existe temor por la comunidad de médicos ante los hechos de inseguridad de los que son víctimas.

Por tal razón, solicitaron a los legisladores que intervengan ante la Comisión Estatal de Seguridad (CES) y se promuevan acciones de prevención y combate del delito.

Por su parte, el diputado José Luis Galindo Cortés informó que se acordó con los médicos que en los próximos días se llevará a cabo una reunión con el comisionado José Antonio Ortiz Guarneros, a fin de atender la problemática que viven.

ZONA CENTRO.

- **Presas de Morelos se encuentran en su conjunto al 34.79 por ciento de su capacidad.**

La Comisión Estatal del Agua (Ceagua) informó que de acuerdo a los datos proporcionados por la Comisión Nacional del Agua (Conagua), las presas de almacenamiento monitoreadas en el estado de Morelos se encuentran en su conjunto al 34.79 por ciento de su capacidad, mismas que se localizan en los municipios de Puente de Ixtla, Tlaquiltenango, Ayala, Amacuzac, Miacatlán, Axochiapan, Jantetelco, Temoac y Zacualpan de Amilpas. Asimismo, la Ceagua señaló que la temperatura máxima registrada en Morelos durante las últimas 24 horas fue de 40°C en la estación climatológica Xicatlacotla ubicada en el municipio de Tlaquiltenango. En tanto, la temperatura mínima fue de 10°C en la estación climatológica Tlacualera, ubicada en el municipio de Tlalnepantla, mientras que en observatorio meteorológico de Cuernavaca se registró una temperatura máxima de 29°C, en Cuautla 37°C y en Jojutla 37°C. En las estaciones climatológicas monitoreadas en el estado, la lluvia máxima registrada fue de 33.5 mm en Jonacatepec, ubicada en el municipio del mismo nombre





REPORTE UIES 29/05/2019

MONITOREO DE LLUVIAS

Reporte de Lluvias

Se informa que, durante la noche de ayer y la madrugada se presentaron lluvias ligeras a moderadas en el estado, pero sin afectación a la población.



<http://morelos.gob.mx>



Gobierno Estado de Morelos



@GobiernoMorelos



REPORTE UIES 29/05/2019

MONITOREO DE LLUVIAS

SE PREVEN TORMENTAS INTENSAS EN CHIAPAS Y FUERTES A MUY FUERTES EN PUEBLA Y OAXACA.

El **frente No. 60** estacionario y débil sobre el norte de México se mantendrá interactuando con una **línea seca** sobre Coahuila y con la entrada de humedad de ambos litorales, ocasionando rachas de viento superiores a 60 km/h en localidades del noroeste, norte y noreste del territorio, además de lluvias y chubascos dispersos acompañados de actividad eléctrica en Coahuila, Nuevo León y Tamaulipas. Por otro lado, **dos canales de baja presión**; uno que afectará a la Mesa Central con lluvias y chubascos acompañados de actividad eléctrica, así como otro en el sureste del territorio nacional que interactuará con **la baja presión** con probabilidad de desarrollo ciclónico ubicada frente a las costas de Oaxaca y con la ubicación de la **zona de convergencia intertropical**, originando lluvias intensas en Chiapas, además de fuertes a muy fuertes en zonas de Puebla y Oaxaca. Finalmente, se mantendrá **ambiente muy caluroso** en los estados de las vertientes del Golfo de México, Pacífico y de la Península de Yucatán.

Pronóstico de precipitación para hoy 29 de mayo de 2019:

Tormentas muy fuertes a puntuales intensas (75 a 150 litros por metro cuadrado): Chiapas.

Tormentas fuertes con tormentas puntuales muy fuertes (50 a 75 litros por metro cuadrado): Puebla y Oaxaca.

Intervalos de chubascos con tormentas puntuales fuertes (25 a 50 litros por metro cuadrado): Guerrero, **Morelos**, Estado de México, Veracruz y Tabasco.

Intervalos de chubascos (5.1 a 25 litros por metro cuadrado): Coahuila, Nuevo León, Michoacán, Ciudad de México, Tlaxcala, Campeche, Yucatán y Quintana Roo.

Lluvias aisladas (0.1 a 5.0 litros por metro cuadrado): Tamaulipas, San Luis Potosí, Hidalgo, Jalisco, Guanajuato, Querétaro y Colima.

En vigilancia, zona de baja presión en el Océano Pacífico, se localiza al suroeste de las costas de Oaxaca con 20% de probabilidad para desarrollo ciclónico en cinco días, reforzando la entrada de humedad y desarrollo de lluvias hacia el sur y sureste del país. Para mayor información consulta el aviso de ciclón tropical en el Océano Pacífico a través de:

<https://smn.conagua.gob.mx/es/pronosticos/avisos/aviso-de-ciclón-tropical-en-el-oceano-pacifico>



<http://morelos.gob.mx>



Gobierno Estado de Morelos



@GobiernoMorelos



Pronóstico de temperaturas máximas para hoy 29 de mayo de 2019:

Temperaturas de 40 a 45°C: Zonas de Sinaloa, Nayarit, Jalisco, Michoacán, Guerrero, San Luis Potosí, Oaxaca, **Morelos**, Veracruz, Chiapas, Tabasco, Campeche y Yucatán.

Temperaturas de 35 a 40°C: Zonas de Chihuahua, Coahuila, Nuevo León, Tamaulipas, Durango, Colima, Guanajuato, Querétaro, Hidalgo, Puebla y Quintana Roo.

Pronóstico de vientos para hoy 29 de mayo de 2019:

Viento con rachas superiores a 60 km/h y tolvánicas: Chihuahua, Coahuila, Durango, y Tamaulipas.

Viento con rachas superiores a 40 km/h: Nayarit, Jalisco, Chiapas, Veracruz, Campeche, Yucatán y Quintana Roo.



<http://morelos.gob.mx>



Gobierno Estado de Morelos



@GobiernoMorelos

REPORTE UIES 29/05/2019

MONITOREO METEOROLÓGICO Y SISMOLÓGICO

Valle de México: Cielo nublado por la tarde con tormentas puntuales fuertes con descargas eléctricas en el Estado de México e intervalos de chubascos en la Ciudad de México. Ambiente caluroso y viento de componente norte de 10 a 25 km/h con rachas de hasta 40 km/h. En la Ciudad de México se prevé una temperatura máxima de 28 a 30°C y mínima de 14 a 16°C. Para el Estado de México, temperatura máxima de 26 a 28°C y mínima de 8 a 10°C.

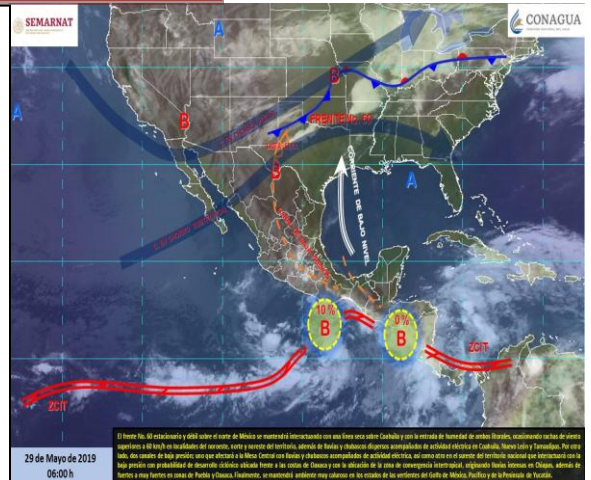
Pacífico Centro: Cielo nublado por la tarde con chubascos y actividad eléctrica en Michoacán, además de lluvias aisladas en Jalisco y Colima. Ambiente caluroso a muy caluroso y viento del oeste de 15 a 30 km/h con rachas de 40 km/h en zonas de tormenta.

Pacífico Sur: Cielo nublado con tormentas puntuales intensas en Chiapas; muy fuertes en Oaxaca y fuertes en Guerrero, las cuales podrían acompañarse de actividad eléctrica y granizadas. Ambiente caluroso a muy caluroso. Viento del sur y suroeste de 20 a 35 km/h.

Golfo de México: Cielo despejado durante el día, por la tarde se prevé incremento de nublados con tormentas puntuales fuertes acompañados de actividad eléctrica en Veracruz y Tabasco, así como lluvias aisladas en Tamaulipas. Ambiente muy caluroso y viento del este y sureste con rachas superiores a 60 km/h y posibles tolvánicas en Tamaulipas; y rachas mayores a 40 km/h en Veracruz.

Península de Yucatán: Cielo parcialmente nublado durante el día, por la tarde se incrementará la nubosidad y se prevén intervalos de chubascos acompañados de actividad eléctrica en la región. Ambiente muy caluroso y viento del este y noreste de 15 a 30 km/h con rachas superiores a 40 km/h en las costas de la península.

Mesa Central: Cielo nublado por la tarde con tormentas puntuales muy fuertes acompañadas de actividad eléctrica en Puebla, fuertes en Morelos, así como intervalos de chubascos en Tlaxcala. Ambiente caluroso y viento de dirección variable de 10 a 25 km/h con rachas que podrían superar los 35 km/h en zonas de tormenta.



MONITOREO SISMOLÓGICO

FECHA: 2019-05-29

HORA: 04:18:21

MAGNITUD: 4.0

EPICENTRO

LATITUD: 15.66°

LONGITUD: -93.14°

LOCALIZACIÓN: 8 KM AL SURESTE DE PIJIJAPAN, CHIAPAS.

PROFUNDIDAD: 107 KM

Estaciones	Cuernavaca	Jiutepec	Yautepec	Temixco	Cuatla	Puente de Ixtla
Temp. Max.	27°C	28°C	29°C	35°C	34°C	37°C
Temp. Min.	14°C	16°C	19°C	18°C	17°C	21°C

Estaciones	Yecapixtla	Tepoztlán	Tres Marías	Jojutla	Ocuituco	Jonacatepec
Temp. Max.	25°C	26°C	19°C	37°C	26°C	34°C
Temp. Min.	14°C	14°C	9°C	22°C	15°C	17°C





REPORTE UIES 29/05/2019

MONITOREO VOLCÁNICO

Mayo 28, 11:00 h (Mayo 28, 16:00 GMT)

En las últimas 24 horas, por medio de los sistemas de monitoreo del volcán Popocatepetl se identificaron 42 exhalaciones de baja intensidad, acompañadas principalmente por la emisión de vapor de agua, gas y ligeras cantidades de ceniza. Además se registraron 56 minutos de tremor.



Durante la noche se observó ligera incandescencia, además se pudo apreciar la salida constante de vapor de agua.

Desde hoy por la mañana y al momento de este reporte se aprecia la emisión muy ligera de gases que se dispersan hacia el suroeste.

El sistema de monitoreo del volcán Popocatepetl opera las 24 horas. El CENAPRED mantiene una vigilancia estrecha ante cualquier evento. Cualquier cambio en los parámetros de monitoreo se reportará oportunamente.

El CENAPRED exhorta a NO ACERCARSE al volcán y sobre todo al cráter, por el peligro que implica la caída de fragmentos balísticos y en caso de lluvias fuertes alejarse de los fondos de barrancas por el peligro de flujos de lodo y escombros.

El **Semáforo de Alerta Volcánica** del Popocatepetl se encuentra en AMARILLO FASE 2.

Las recomendaciones para la población ante esta actividad son: No hacer caso a rumores y estar atentos a la información que emita la Coordinación Nacional de Protección Civil por sus canales y cuentas oficiales **www.gob.mx/cenapred** y **@CNPC MX**



<http://morelos.gob.mx>



Gobierno Estado de Morelos



@GobiernoMorelos



Ante la probable caída de ceniza se recomienda:

1. Cubrir nariz y boca con pañuelo o cubreboca.
2. Limpiar ojos y garganta con agua pura.
3. Utilizar lentes de armazón y evitar los de contacto para reducir la irritación ocular.
4. Cerrar ventanas o cubrirlas y permanecer lo más posible dentro de la casa.

Los escenarios previstos para esta fase son:

1. Que continúe la actividad explosiva de escala baja a intermedia.
2. Lluvias de ceniza leves a moderadas en poblaciones cercanas.
3. Posibilidad de flujos piroclásticos y flujos de lodo de corto alcance.

RECOMENDACIONES:

Se hace especial énfasis en las siguientes recomendaciones:

1. Continuar con el radio de seguridad de 12 km, por lo que la permanencia en esa área no está permitida.
2. Controlar el tránsito entre Santiago Xalitxintla y San Pedro Nexapa, vía Paso de Cortés.
3. A las autoridades de Protección Civil, mantener sus procedimientos preventivos, de acuerdo con sus planes operativos.
4. A la población se le recomienda elevar la atención a los avisos de las autoridades de su localidad y se exhorta a no acercarse al volcán, y mucho menos al cráter.

El monitoreo del volcán Popocatepetl se realiza de forma continua las 24 horas. Cualquier cambio en la actividad será reportado oportunamente. El



<http://morelos.gob.mx>



Gobierno Estado de Morelos

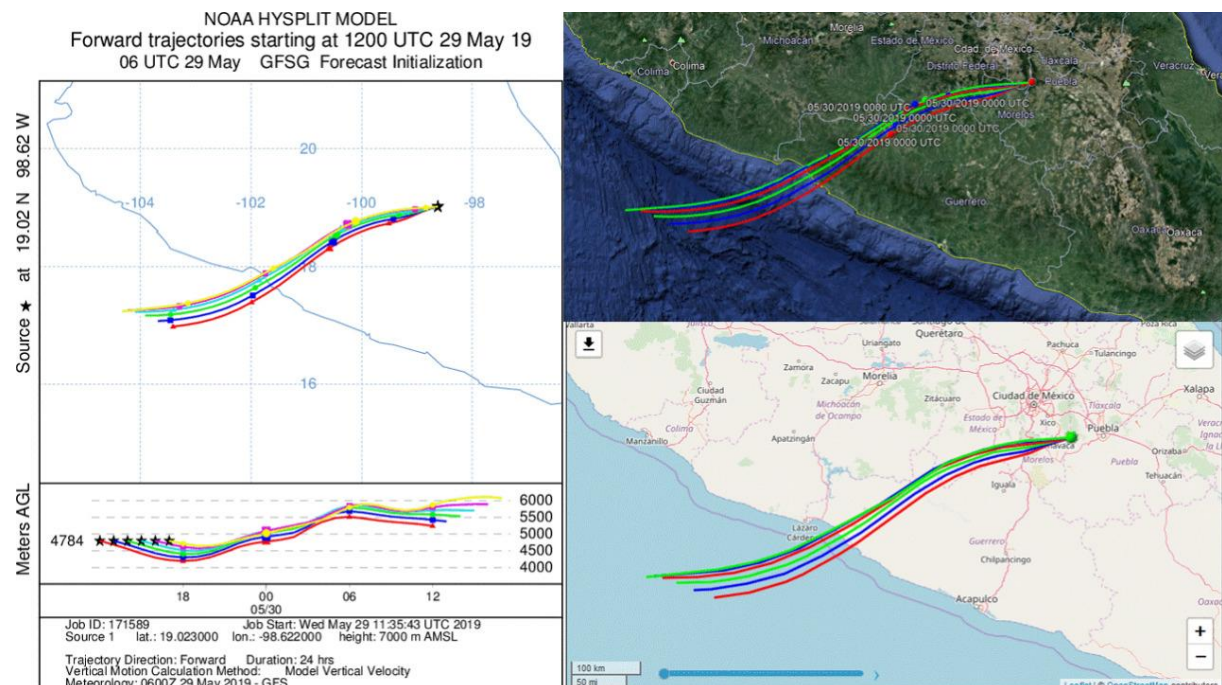


@GobiernoMorelos



nivel del Semáforo de Alerta Volcánica dependerá de la evolución de la actividad del volcán.

Emisión: 09:00h. Servicio Meteorológico Nacional, fuente oficial del Gobierno de México, emite el siguiente aviso: SE PRONOSTICA QUE LA CENIZA VOLCÁNICA TENDRÁ UNA TRAYECTORIA CON DIRECCIÓN INICIAL HACIA EL OESTE-CURVANDO AL SUROESTE DE LA REPÚBLICA MEXICANA. (Iniciando en el oeste del estado de Puebla; sureste. Sur y suroeste del Estado de México; noreste, norte, noroeste y oeste del estado de Morelos y norte y noroeste del estado de Guerrero)



<http://morelos.gob.mx>



Gobierno Estado de Morelos



@GobiernoMorelos