



## REPORTE UIES 04/10/2019

### MONITOREO DE INTELIGENCIA EPIDEMIOLÓGICA (Corte a las 09:00 hrs)

#### **JURISDICCIÓN SANITARIA I:**

- SIN MOVIMIENTO:

#### **JURISDICCIÓN SANITARIA II:**

- SIN MOVIMIENTO.

#### **JURISDICCIÓN SANITARIA III:**

- SIN MOVIMIENTO:



<http://morelos.gob.mx>



Gobierno Estado de Morelos



@GobiernoMorelos



## REPORTE UIES 04/10/2019

### MONITOREO DE MEDIOS (Corte a las 09:00 hrs)

#### **SOL DE CUERNAVACA.**

- **Con sobrepeso, 70% de la niñez.**

Verónica Solano Flores, titular del Instituto de Seguridad y Servicios Sociales de los Trabajadores del Estado (ISSSTE) en Morelos, dio a conocer que a través de un programa piloto implementado en 10 escuelas de nivel básico se encontró que siete de cada 10 niños tiene sobrepeso, y el uno por ciento, desnutrición, resultados que son evaluados junto con las autoridades educativas.

Informó que iniciaron con un programa denominado "Vida Saludable" en educación básica, con un muestreo en 10 escuelas primarias durante junio. "Se está llevando una jornada médica a las escuelas en donde se les toma el peso y medidas de los niños, y se han obtenido resultados importantes; sí, efectivamente es preocupante el sobrepeso en los niños".

En estas 10 escuelas se encontró un alto índice de sobrepeso, pero también encontraron desnutrición. Refirió que siete de cada 10 niños tiene sobrepeso, y uno por ciento presentan desnutrición.

Refirió que en las jornadas que se hicieron se invitó a los padres de familia y a los maestros para concientizar sobre este tema y hacer un trabajo coordinado.

Verónica Solano informó que este jueves acudieron a las instalaciones del Instituto de Educación Básica del Estado de Morelos (IEBEM) a entregar resultados, y así implementar las medidas a seguir para avanzar en las escuelas.

Asimismo, Solano Flores indicó que especialistas en nutrición del ISSSTE estarán trabajando en las escuelas.

#### **VIDA SALUDABLE**

El ISSSTE realiza un programa en escuelas de educación básica con jornadas médicas, donde se pesa y mide a los niños; el resultado, de acuerdo con Verónica Solano Flores, es preocupante.





- **Ante las estadísticas: Llamam a no bajar la guardia contra el dengue.**

No bajar la guardia con la eliminación de criaderos y patios limpios; así como con el uso de manga larga, pantalón y repelente, son acciones clave para prevenir y controlar los casos de dengue, zika y chikungunya.

Así lo afirmó Marco Antonio Cantú Cuevas, secretario de Salud, al reiterar el llamado a la población para evitar la automedicación ante la presencia de síntomas como dolor de cabeza y cuerpo, fiebre y malestar general.

... Es prioritario que la gente con algún signo como fiebre, dolor de cuerpo, cabeza y malestar general, acuda al centro de salud más cercano para recibir un diagnóstico oportuno, correcto y la atención correspondiente para evitar complicaciones

Cantú Cuevas refirió que el aumento de casos de dengue, no es específico del estado de Morelos, sino una situación nacional, incluso mundial, que se debe a diversos aspectos, incluido el cambio climático.


Asimismo, informó que se han confirmado 846 casos de dengue, de los cuales 235 son no graves; 574 con signos de alarma y 37 grave; siendo Cuautla, Ayala, Jiutepec, Yautepec y Cuernavaca los municipios con mayor incidencia; al tiempo que indicó que se han registrado 15 de zika y dos de chikungunya.

... Reiteramos a los morelenses que únicamente la Dirección General de Epidemiología (DGE), la Secretaría de Salud estatal y Servicios de Salud de Morelos (SSM), son las instancias oficiales que pueden dar a conocer los casos confirmados así como las defunciones

En este sentido, el funcionario estatal informó que la DGE a través del Comité de Vigilancia Epidemiológica ha confirmado diez defunciones por dengue en la entidad.

... Las acciones contra las enfermedades transmitidas por vector son permanentes; no obstante, ante el repunte de casos de dengue que se está dando a nivel nacional y mundial, ésta se ha fortalecido a través de mega operativos en las jurisdicciones sanitarias que han beneficiado a más de 160 mil personas





## **DIARIO DE MORELOS.**

- **Retiran troncos de barranca en Cuernavaca**

La Secretaría de Seguridad Pública, a través de la Subsecretaría de Protección Civil, informa que en coordinación con la Dirección de Barrancas y el área de Parques y Jardines del Ayuntamiento de Cuernavaca, así como con personal de la Comisión Federal de Electricidad (CFE) esta instancia realiza trabajos de desazolve de la Barranca Tetela, ubicada en calle Pino, de la colonia Rancho Cortés, liberándola de troncos y basura. Las labores incluyen el retiro de un árbol de 6 metros de longitud que al colapsar taponó completamente dicha barranca. Por este motivo la calle Pino se encuentra cerrada a la circulación vehicular. Para esta y otras incidencias, el número de emergencia es el 777 3-12-12-74 las 24 horas del día.

## **LA UNIÓN.**

- **Contabilizan diez decesos por dengue**

Autoridades de Salud confirman creciente número de enfermos en la entidad por dicho padecimiento.

La Dirección General de Epidemiología de la Secretaría de Salud federal informó, a través del Sistema Nacional de Vigilancia Epidemiológica, que suman ya diez defunciones por dengue en Morelos. La entidad se mantiene en el tercer lugar nacional en incidencia, con una tasa de 42.10 casos por cada 100 mil habitantes.

El reporte de la semana 39 de dicha instancia dependiente de la Subsecretaría de Prevención y Promoción de la Salud de la SS indica que se han confirmado oficialmente 846 casos de dengue, es decir, un centenar más que la semana anterior.

Registra que hay siete mil 320 casos "sospechosos", es decir personas con el cuadro clínico, con síntomas, pero cuyo diagnóstico no se ha comprobado mediante prueba de laboratorio con muestra de sangre.

El referido informe federal indica que se han confirmado en Morelos diez decesos por dengue, siguen en estudio nueve expedientes de muertes por esta probable causa y se descartaron en total 17 defunciones, lo que significa que los pacientes murieron por otros padecimientos.



<http://morelos.gob.mx>



Gobierno Estado de Morelos



@GobiernoMorelos



La estadística oficial indica que Morelos se ubica en tercer lugar nacional de incidencia por dengue, con la tasa ya referida de 42.10 casos por cada 100 mil habitantes, sólo después de Veracruz que tiene una tasa de 73.80, y de Jalisco, con 50.68 casos por cada cien mil habitantes.

El secretario de Salud del estado, Antonio Cantú Cuevas, confirmó los diez decesos y apuntó que las cifras oficiales arrojan que hasta la semana epidemiológica más reciente se reportan 846 casos de dengue, de los cuales 235 son no graves; 574 con signos de alarma y 37 graves, siendo Cuautla, Ayala, Jiutepec, Yautepec y Cuernavaca los municipios con mayor incidencia.

Cantú Cuevas también indicó que se han registrado 15 casos de zika y dos de chikungunya.

A través de un comunicado el gobierno del estado informó que el llamado a la población es "evitar la automedicación ante la presencia de síntomas como dolor de cabeza y cuerpo, fiebre y malestar general".

"Es prioritario que la gente con algún signo como fiebre, dolor de cuerpo, cabeza y malestar general, acuda al centro de salud más cercano para recibir un diagnóstico oportuno, correcto y la atención correspondiente para evitar complicaciones", resaltó el secretario. El documento oficial expone: "Cantú Cuevas refirió que el aumento de casos de dengue no es específico del estado de Morelos, sino una situación nacional, incluso mundial, que se debe a diversos aspectos, incluido el cambio climático".

"Las acciones contra las enfermedades transmitidas por vector son permanentes; no obstante, ante el repunte de casos de dengue que se está dando a nivel nacional y mundial, ésta se ha fortalecido a través de mega operativos en las jurisdicciones sanitarias que han beneficiado a más de 160 mil personas" y añade el documento que "el titular de la Secretaría de Salud precisó que los trabajos de vigilancia epidemiológica se realizan con base a casos probables con el objetivo de ir un paso adelante; no obstante, insistió que la corresponsabilidad de la población es la clave para ganar la batalla al dengue, chikungunya y zika".



<http://morelos.gob.mx>



Gobierno Estado de Morelos



@GobiernoMorelos



- **Reiteran llamado a no bajar la guardia contra mosquito transmisor de enfermedades**

Mega operativos en las tres jurisdicciones sanitarias han beneficiado a más de 160 mil personas.

No bajar la guardia con la eliminación de criaderos y patios limpios; así como con el uso de manga larga, pantalón y repelente, son acciones clave para prevenir y controlar los casos de dengue, zika y chikungunya.

Así lo afirmó Marco Antonio Cantú Cuevas, secretario de Salud, al reiterar el llamado a la población para evitar la automedicación ante la presencia de síntomas como dolor de cabeza y cuerpo, fiebre y malestar general.

“Es prioritario que la gente con algún signo como fiebre, dolor de cuerpo, cabeza y malestar general, acuda al centro de salud más cercano para recibir un diagnóstico oportuno, correcto y la atención correspondiente para evitar complicaciones”, resaltó.

Cantú Cuevas refirió que el aumento de casos de dengue, no es específico del estado de Morelos, sino una situación nacional, incluso mundial, que se debe a diversos aspectos, incluido el cambio climático.

“Reiteramos a los morelenses que únicamente la Dirección General de Epidemiología (DGE), la Secretaría de Salud estatal y Servicios de Salud de Morelos (SSM), son las instancias oficiales que pueden dar a conocer los casos confirmados así como las defunciones”, puntualizó

En este sentido, el funcionario estatal informó que la DGE a través del Comité de Vigilancia Epidemiológica ha confirmado diez defunciones por dengue en la entidad.

“Las acciones contra las enfermedades transmitidas por vector son permanentes; no obstante, ante el repunte de casos de dengue que se está dando a nivel nacional y mundial, ésta se ha fortalecido a través de mega operativos en las jurisdicciones sanitarias que han beneficiado a más de 160 mil personas”, precisó.

Finalmente, el titular de la Secretaría de Salud precisó que los trabajos de vigilancia epidemiológica se realizan con base a casos probables con el objetivo de ir un paso adelante; no obstante,





insistió que la corresponsabilidad de la población es la clave para ganar la batalla al dengue, chikungunya y zika.

- **Avanza Morelos en prevención de riesgos: Cornejo Alatorre**

Inauguran Foro Estatal de Gestión Integral de Riesgos de Desastres.

Como parte de los trabajos que se realizan en coordinación con la Fundación IsraAID en materia de prevención, este jueves el secretario de Educación de Morelos, Luis Arturo Cornejo Alatorre, inauguró el Foro Estatal de Gestión Integral de Riesgos de Desastres "Hacia un Morelos más resiliente".

Cornejo Alatorre mencionó que tras el sismo del 2017, en Morelos se ha logrado mejorar en materia de prevención de riesgos, sobre todo en los fenómenos naturales, por lo que se fortalecen las capacidades para minimizar los desastres y dar soluciones efectivas a su aparición.

"El campo de acción para llevar a cabo una adecuada gestión integral de riesgos es inmenso y requiere de la participación de todos. Desde el gobierno del estado se trabaja para que nuestro territorio sea más resiliente ante los desastres, y para lograrlo se requiere del apoyo de los distintos sectores de la sociedad", indicó. En su intervención, la directora de la fundación IsraAID México, Jaime Rhemrev, agradeció el apoyo que ha recibido la fundación de parte del gobierno que encabeza Cuauhtémoc Blanco Bravo para poder llevar a cabo este foro.

Rhemrev agregó que cuando se habla de preparación y resiliencia, se debe pensar no solo en el tema de infraestructura sino en el del ser humano como una capacidad de un sistema, comunidad o sociedad para resistir, asimilar, adaptarse y recuperarse de manera eficiente ante una situación de riesgo.

Por su parte, el coordinador del programa de prevención de desastres del programa de las Naciones Unidas para el Desarrollo en México, Xavier Moya, reconoció el trabajo que se realiza en el estado de Morelos en materia de prevención de riesgos, agradeció el interés del mandatario estatal Cuauhtémoc Blanco por impulsar diversas acciones en favor de la protección civil, sobre todo a nivel escolar.



<http://morelos.gob.mx>



Gobierno Estado de Morelos



@GobiernoMorelos



Así mismo, Pedro Enrique Clement Gallardo, director general de la Coordinación Estatal de Protección Civil, dijo que en Morelos se está construyendo un camino hacia la prevención en donde la población día a día está mejor preparada ante alguna contingencia natural.

El programa de prevención de riesgos se ha instalado en 337 escuelas, alcanzando a poco más de 34 mil personas: 28 mil estudiantes de nivel básico (kinder, primaria y secundaria), 3 mil docentes y padres de familia, 633 facilitadores y 51 personas, quienes han recibido instrucción en materia de protección civil.

- **Laguna de El Rodeo, al 80% de su capacidad**

Las lluvias de días recientes permitieron alcanzar ese nivel; productores confían en que se garantizará el abasto de agua para los cultivos de la región.

Miacatlán.- La laguna de El Rodeo de este municipio registra un nivel del 80 por ciento de su capacidad, incrementando su volumen de manera considerable tras las lluvias de días recientes, señaló Demetrio Almanza Márquez, integrante de la Asociación Civil Vaso del Rodeo, que es la encargada del sistema de riego de este embalse.

Almanza Márquez dio a conocer que finalmente se logró regularizar el almacenamiento de agua en la presa, ya que debido a la escasez de lluvias se había mantenido en un bajo nivel a la presa, y hasta antes del pasado fin de semana, presentaba un volumen del 55 por ciento de su capacidad permitida; sin embargo, tras las constantes lluvias en la parte norte de la región y principalmente en el Estado de México, alcanzó hasta un 25 por ciento más.

El encargado del manejo del sistema de riego de la presa confió en que se cumplirá la recomendación de la Comisión Nacional del Agua (Conagua) de almacenar únicamente 18 millones de metros cúbicos del vital líquido, a fin de evitar lesiones al embalse. "Llevamos un 80 por ciento; nos faltan dos millones de metros cúbicos para alcanzar la meta", dijo.

En este sentido, Almanza Márquez comentó que "confiamos que se lograrán recolectar para garantizar el abasto de agua a los cultivos de la región".





Esta presa suministra a los campos de cultivo de los ejidos de Miacatlán, Mazatepec, Coatetelco y El Llano (pequeña propiedad), donde se cultiva a través del sistema de riego caña de azúcar, maíz y plantas varias, que suman una superficie estimada de ocho mil hectáreas y requieren del vital líquido a partir de la segunda semana de noviembre y hasta los meses de abril y mayo.

### **EL REGIONAL**

- **Muertes y miles de enfermos por dengue aumentan sin freno.**

La última semana superó en cifras negativas a la anterior, según los números oficiales. Que deje de llover, la única esperanza que alberga la autoridad estatal; se duda de certeza en datos oficiales.

A pesar de las acciones asumidas por las autoridades de salud estatales, algunas de las cuales se cuentan en "millones", y del establecimiento de lo que se ha bautizado como "megaoperativos", todo ha sido inútil en 2019 para frenar el avance del dengue en Morelos. A la fecha, se tiene el registro de 19 muertes relacionadas con el mal: 10 son casos completamente confirmados (la semana pasada eran 6), mientras que los decesos con los signos de la enfermedad suman 9, los cuales estarían por ser oficializados en los siguientes días. La entidad está a sólo 3 defunciones de la cabeza en ese penoso renglón; es Jalisco la que más casos presenta al momento (13), y a sólo 2 de Chiapas (12). Según los datos más recientes proporcionados por la Secretaría de Salud federal, en sólo 7 días hubo un incremento aquí de 659 personas enfermas, cuyos casos están igualmente por ser corroborados clínicamente. La semana pasada, el aumento había sido de 593 en el mismo margen de una semana, una diferencia al alza de 66 entre una medición y otra, lo cual evidencia que la crisis está lejos de terminarse. Así, en este 2019 en esa condición, los afectados alcanzaron ya los 7 mil 320. Vale la pena recordar que se trata de los números oficiales, los cuales, sin embargo, son puestos en duda incluso por personal que trabaja en los Servicios de Salud de Morelos, el cual asegura que existe una cifra negra no reportada. Según las cifras proporcionadas este jueves por la máxima autoridad en la materia en el país, y con corte al 30 de septiembre pasado (lunes de esta semana), plenamente confirmados hay ya este año en la entidad 846 personas diagnosticadas con alguno de los tres tipos de dengue; la





mayoría, con los de mayor riesgo: 37 con Dengue Grave, 574 con Dengue Con Signos de Alarma y 235 con Dengue (simple). Por otra parte, la caída de lluvias para los siguientes días se mantiene como una realidad, según el pronóstico de las autoridades climatológicas en el país, por lo que este fenómeno de precipitaciones, intrínsecamente relacionado con la aparición, permanencia y multiplicación del vector causante del dengue, seguirá presente y, muy probablemente, los datos de personas golpeadas por la enfermedad seguirán en ascenso. El fin de la temporada de lluvias parece ser la única esperanza que puede lograr el descenso paulatino del mal, y a lo único a lo que está ya atendida la autoridad estatal. Cabe señalar que, por primera vez en varias semanas, Morelos fue superado ya por otra entidad, en cuanto al índice de incidencia estimada. Ahora es Jalisco la que posee el lamentable liderazgo en ese renglón, al tener 264.84 enfermos por cada 100 mil habitantes.




<http://morelos.gob.mx>



Gobierno Estado de Morelos



@GobiernoMorelos



## REPORTE UIES 04/10/2019

### MONITOREO DE LLUVIAS

#### **Reporte de Lluvias**

Se informa que, durante la noche de ayer y la madrugada de hoy se presentaron lluvias ligeras y moderadas dispersas en el estado

**Al momento No se tiene reporte de afectaciones relevantes que requieran intervención de salud.**

#### **Pronóstico meteorológico para Morelos:**

Canal de baja presión que se extiende al interior del país mantendrá probabilidad para la presencia de precipitaciones con chubascos (5.1 a 25 mm) en el transcurso de la noche-madrugada acompañadas de tormenta eléctrica.

Condiciones de cielo mayormente despejado en gran parte del estado a excepción del norte de Morelos, temperaturas máximas de cálidas a calurosas, temperaturas matutinas y nocturnas de frías a frescas.

Viento máximo oscilando de 15 a 20 km/h con dirección dominante del norte.



<http://morelos.gob.mx>



Gobierno Estado de Morelos



@GobiernoMorelos



## REPORTE UIES 04/10/2019

### MONITOREO DE LLUVIAS

#### SE PRONOSTICAN LLUVIAS PUNTUALES INTENSAS EN CHIAPAS

Para este día, un **centro de baja presión** se localizará sobre la Península de Yucatán e interaccionarán con un **canal de baja presión** ubicado en el occidente del Golfo de México. A su vez, un **canal de baja presión** se mantendrá a lo largo de la Sierra Madre Occidental hasta el centro del país apoyado por **aire inestable en altura**. Por último, la **onda tropical No. 42**, recorrerá lentamente el sur del Territorio Nacional asociada con un centro de baja presión al sur de su eje. Dichos sistemas meteorológicos originarán el siguiente potencial de lluvias:

#### Pronóstico de precipitación para hoy 04 de octubre de 2019:

**Lluvias muy fuertes a puntuales intensas (75 a 150 litros por metro cuadrado):** Chiapas.

**Lluvias fuertes a puntuales muy fuertes (50 a 75 litros por metro cuadrado):** Veracruz, Oaxaca, Tabasco, Campeche, Yucatán y Quintana Roo.

**Intervalos de chubascos con lluvias puntuales fuertes (25 a 50 litros por metro cuadrado):** Chihuahua, Tamaulipas, Jalisco, Colima, Michoacán, Guerrero, Morelos, Estado de México, Ciudad de México y Puebla.

**Intervalos de chubascos (5.1 a 25 litros por metro cuadrado):** Sonora, Sinaloa, Nayarit, Durango, San Luis Potosí y Tlaxcala.

**Lluvias aisladas (0.1 a 5.0 litros por metro cuadrado):** Baja California Sur, Coahuila, Nuevo León, Zacatecas, Aguascalientes, Guanajuato, Querétaro e Hidalgo.

**Las lluvias se acompañarán de descargas eléctricas, viento arrachado, caída de granizo y posibles deslaves en laderas de zonas montañosas.**

**En vigilancia:** Zonas de Baja Presión con probabilidad para desarrollo ciclónico en el Océano Pacífico y Atlántico; para más información

consulta: <https://smn.conagua.gob.mx/es/pronosticos/avisos/aviso-de-ciclone-tropical-en-el-oceano-atlantico> y <https://smn.conagua.gob.mx/es/pronosticos/avisos/aviso-de-ciclone-tropical-en-el-oceano-pacifico>

#### Pronóstico de temperaturas mínimas para hoy 04 de octubre de 2019:

**Temperaturas de 0 a 5°C:** Sierras de Baja California, Sonora, Chihuahua, Durango, Estado de México, Puebla, Hidalgo, Tlaxcala y Veracruz.



<http://morelos.gob.mx>



Gobierno Estado de Morelos



@GobiernoMorelos



**MORELOS**  
2018 - 2024



**MORELOS**  
ANFITRIÓN DEL MUNDO  
Gobierno del Estado  
2018-2024

**Pronóstico de temperaturas máximas para hoy 04 de octubre de 2019:**

**Temperaturas de 35 a 40°C:** Zonas de Coahuila, Nuevo León, Tamaulipas, Sinaloa, Michoacán, Campeche, Yucatán y Quintana Roo.

**Pronóstico de viento para hoy 04 de octubre de 2019:**

**Viento con rachas superiores a 50 km/h:** Costas occidentales de la Península de Baja California y zonas de Sonora, Coahuila y Nuevo León.



<http://morelos.gob.mx>



Gobierno Estado de Morelos



@GobiernoMorelos

**REPORTE UIES 04/10/2019**

**MONITOREO METEOROLÓGICO Y SISMOLÓGICO**

**Valle de México:** Cielo medio nublado durante el día con intervalos de chubascos y descargas eléctricas vespertinas en el Estado de México y Ciudad de México. Viento del norte y noreste de 10 a 25 km/h con rachas de hasta 40 km/h. En la Ciudad de México se prevé una temperatura máxima de 25 a 27°C y mínima de 13 a 15°C. Para el Estado de México, temperatura máxima de 23 a 25°C y mínima de 6 a 8°C.

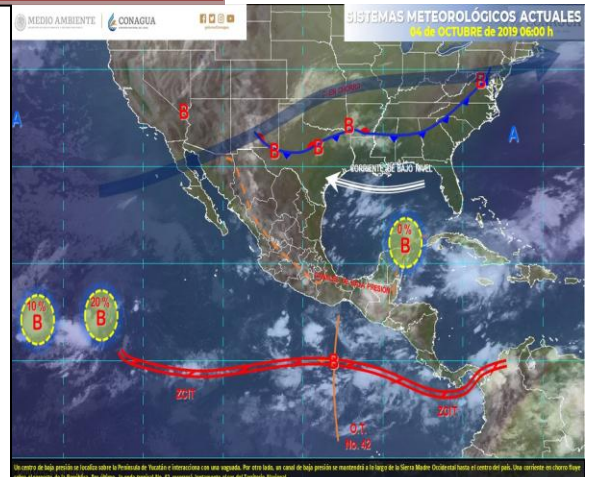
**Pacífico Centro:** Cielo nublado durante la tarde con lluvias puntuales fuertes en Jalisco, Colima y Michoacán, así como intervalos de chubascos en Nayarit, todas acompañadas de descargas eléctricas. Ambiente caluroso y viento del sur y suroeste de 10 a 25 km/h con rachas superiores a 40 km/h.

**Pacífico Sur:** Cielo parcialmente nublado durante el día, por la tarde se incrementará la nubosidad y se pronostican lluvias puntuales intensas en Chiapas, muy fuertes en Oaxaca y fuertes en Guerrero, las cuales se acompañarán de descargas eléctricas y posibles granizadas. Ambiente cálido durante el día. Viento de dirección variable de 15 a 30 km/h con rachas de hasta 40 km/h.

**Golfo de México:** Cielo parcialmente nublado durante el día, por la tarde se incrementará la nubosidad con lluvias puntuales muy fuertes en Veracruz y Tabasco, además de fuertes en Tamaulipas, todas acompañadas de descargas eléctricas y posibles granizadas. Ambiente caluroso durante el día y viento del este y noreste de 10 a 25 km/h con rachas superiores a 40 km/h.

**Península de Yucatán:** Cielo nublado por la tarde con lluvias puntuales muy fuertes en la región, acompañadas de descargas eléctricas. Ambiente muy caluroso y viento del noreste de 10 a 25 km/h con rachas superiores a 40 km/h.

**Mesa Central:** Cielo nublado por la tarde con lluvias fuertes en Puebla y Morelos, así como intervalos de chubascos en Tlaxcala, así como lluvias aisladas en Guanajuato Querétaro e Hidalgo, todas acompañadas de descargas eléctricas. Viento del este y noreste de 10 a 25 km/h con rachas superiores a 40 km/h.



**MONITOREO SISMOLÓGICO**

**FECHA: 2019-10-04**

**HORA: 04:56:53**

**MAGNITUD: 3.9**

**EPICENTRO**

**LATITUD: 16.24°**

**LONGITUD: -95.25°**

**LOCALIZACIÓN: 8 KM AL NOROESTE DE SALINA CRUZ, OAXACA.**

**PROFUNDIDAD: 59 KM**

Estaciones	Cuernavaca	Jiutepec	Yautepec	Temixco	Cuatla	Puente de Ixtla
Temp. Max.	26°C	28°C	30°C	30°C	27°C	34°C
Temp. Min.	14°C	14°C	14°C	15°C	13°C	18°C

Estaciones	Yecapixtla	Tepoztlán	Tres Marías	Jojutla	Ocuituco	Jonacatepec
Temp. Max.	27°C	27°C	19°C	33°C	24°C	30°C
Temp. Min.	13°C	14°C	9°C	18°C	13°C	16°C





## REPORTE UIES 04/10/2019

### MONITOREO VOLCÁNICO

**Octubre 03, 11:00 h (Octubre 03, 16:00 GMT)**

Por medio de los sistemas de monitoreo del volcán Popocatepetl se identificaron 177 exhalaciones, acompañadas de gases y ligeras cantidades de ceniza. Además se registraron dos explosiones hoy a las 04:46 y 06:27 h. La primera explosión generó una columna de aproximadamente 2 km y la segunda una columna de 1 km, ambas explosiones arrojaron fragmentos incandescentes sobre las laderas del volcán. Adicionalmente, se registraron 434 minutos de tremor y un sismo volcanotectónico registrados hoy a las 06:59 h con magnitud calculada de 2.4.



Durante la mañana se observó la emisión continua de bajo contenido de ceniza, la cual alcanzó una altura de columna de hasta 800 m y se dispersó en dirección oeste. Al momento de este reporte se tiene visibilidad hacia el volcán, cualquier emisión será dispersada en dirección oeste.

El CENAPRED exhorta a NO ACERCARSE al volcán y sobre todo al cráter, por el peligro que implica la caída de fragmentos balísticos y en caso de lluvias fuertes alejarse de los fondos de barrancas por el peligro de flujos de lodo y escombros.

El **Semáforo de Alerta Volcánica** del Popocatepetl se encuentra en AMARILLO FASE 2.

Las recomendaciones para la población ante esta actividad son: No hacer caso a rumores y estar atentos a la información que emita la Coordinación Nacional de Protección Civil por sus canales y cuentas oficiales **[www.gob.mx/cenapred](http://www.gob.mx/cenapred)** y **[@CNPC MX](https://twitter.com/CNPC_MX)**




<http://morelos.gob.mx>



Gobierno Estado de Morelos



@GobiernoMorelos



Ante la probable caída de ceniza se recomienda:

1. Cubrir nariz y boca con pañuelo o cubreboca.
2. Limpiar ojos y garganta con agua pura.
3. Utilizar lentes de armazón y evitar los de contacto para reducir la irritación ocular.
4. Cerrar ventanas o cubrirlas y permanecer lo más posible dentro de la casa.

Los escenarios previstos para esta fase son:

1. Que continúe la actividad explosiva de escala baja a intermedia.
2. Lluvias de ceniza leves a moderadas en poblaciones cercanas.
3. Posibilidad de flujos piroclásticos y flujos de lodo de corto alcance.

#### RECOMENDACIONES:

Se hace especial énfasis en las siguientes recomendaciones:

1. Continuar con el radio de seguridad de 12 km, por lo que la permanencia en esa área no está permitida.
2. Controlar el tránsito entre Santiago Xalitzi y San Pedro Nexapa, vía Paso de Cortés.
3. A las autoridades de Protección Civil, mantener sus procedimientos preventivos, de acuerdo con sus planes operativos.
4. A la población se le recomienda elevar la atención a los avisos de las autoridades de su localidad y se exhorta a no acercarse al volcán, y mucho menos al cráter.

El monitoreo del volcán Popocatepetl se realiza de forma continua las 24 horas. Cualquier cambio en la actividad será reportado oportunamente. El nivel del Semáforo de Alerta Volcánica dependerá de la evolución de la actividad del volcán.

Actualmente no hay reporte de caída de ceniza en el estado.



<http://morelos.gob.mx>



Gobierno Estado de Morelos



@GobiernoMorelos