



## REPORTE UIES 13/09/2019

### MONITOREO DE INTELIGENCIA EPIDEMIOLÓGICA (Corte a las 09:00 hrs)

#### **JURISDICCIÓN SANITARIA I:**

- SIN MOVIMIENTO:

#### **JURISDICCIÓN SANITARIA II:**

- SIN MOVIMIENTO.

#### **JURISDICCIÓN SANITARIA III:**

- SIN MOVIMIENTO:



<http://morelos.gob.mx>



Gobierno Estado de Morelos



@GobiernoMorelos



## REPORTE UIES 13/09/2019

### MONITOREO DE MEDIOS (Corte a las 09:00 hrs)

#### **SOL DE CUERNAVACA.**

- **Atiende sector Salud a los damnificados por el tornado.**

A un día de que los pobladores de Villa Nicolás Zapata, en el municipio de Totolapan, se vieran afectados por un tornado que desprendió los techos de sus casas y que arrasó con gran parte de sus cosechas, la mañana de este jueves fueron visitados por personal de la Jurisdicción Sanitaria III (JS III) y por el grupo de rescatistas Rescatistas Unidos de Morelos, quienes apoyaron a los pobladores en labores de limpieza y reducción de riesgos.

Durante este primer día de atención a la comunidad por parte de la JS III, el área de Epidemiología hizo un recorrido para supervisar el estado de salud de los habitantes, mientras que los rescatistas colaboraron con los vecinos en el retiro y colocación de láminas para que la gente pudiera continuar viviendo en sus hogares al menos de forma temporal.

A nivel municipal, se espera que en los próximos días las autoridades lancen una campaña de recaudación de víveres para apoyar a los damnificados.

Con una población de apenas 400 habitantes, los daños que dejó el tornado en el pueblo de Villa Nicolás Zapata afectaron de tal forma a la comunidad que el presidente municipal, Sergio Livera Chavarría, pidió ayuda a empresarios y el gobierno estatal para brindar apoyo a las familias del lugar.

- **Llama Salud a atender malestares del dengue.**

Marco Antonio Cantú Cuevas, secretario de Salud, señaló que el dengue únicamente se confirma por medio de un examen específico de laboratorio, por lo que ante síntomas como dolor de cabeza y cuerpo, fiebre y malestar general, es prioritario evitar la automedicación y acudir al centro de salud más cercano para recibir un diagnóstico correcto y oportuno.





Es de suma importancia reiterar a la población que ante la presencia de síntomas deben acudir al médico y por ningún motivo automedicarse, esto con el propósito de tener un diagnóstico preciso y a tiempo para evitar complicaciones, indicó.

Cantú Cuevas señaló que se han confirmado 519 casos de dengue, de los cuales 138 son no graves; 358 con signos de alarma y 23 graves; siendo Cuautla, Ayala, Jiutepec, Yautepec y Cuernavaca los municipios con mayor incidencia. Asimismo, indicó que se han registrado casos 12 de zika y dos de chikungunya.

Reiteramos a la población que únicamente la Dirección General de Epidemiología (DGE), la Secretaría de Salud estatal y Servicios de Salud de Morelos (SSM) son las instancias oficiales que pueden a dar a conocer los casos confirmados, puntualizó.

En ese sentido, el funcionario estatal informó que la DGE, a través del Comité de Vigilancia Epidemiológica, ha confirmado seis defunciones por dengue en la entidad.

Los trabajos contra las enfermedades transmitidas por vector son permanentes, no obstante, ante el repunte de casos de dengue que se está dando a nivel nacional, se han incrementado las acciones de eliminación de criaderos y nebulización en todo el estado, precisó.

El titular de la Secretaría de Salud insistió que la forma más eficaz para prevenir el dengue, chikungunya y zika, es la activa participación de la ciudadanía.

### **DIARIO DE MORELOS.**

- **Llaman a no automedicarse en caso de tener dengue**

Marco Antonio Cantú Cuevas, secretario de Salud, señaló que el dengue únicamente se confirma por medio de un examen específico de laboratorio, por lo que ante síntomas como dolor de cabeza y cuerpo, fiebre y malestar general, es prioritario evitar la automedicación y acudir al centro de salud más cercano para recibir un diagnóstico correcto y oportuno.

"Es de suma importancia reiterar a la población que ante la presencia de síntomas deben acudir al médico y por ningún motivo automedicarse, esto con el propósito de tener un diagnóstico preciso y a tiempo para evitar complicaciones", indicó.



<http://morelos.gob.mx>



Gobierno Estado de Morelos



@GobiernoMorelos



Cantú Cuevas señaló que se han confirmado 519 casos de dengue, de los cuales 138 son no graves; 358 con signos de alarma y 23 graves; siendo Cuautla, Ayala, Jiutepec, Yautepec y Cuernavaca los municipios con mayor incidencia. Asimismo, indicó que se han registrado casos 12 de zika y dos de chikungunya.

“Reiteramos a la población que únicamente la Dirección General de Epidemiología (DGE), la Secretaría de Salud estatal y Servicios de Salud de Morelos (SSM) son las instancias oficiales que pueden a dar a conocer los casos confirmados”, puntualizó.

En ese sentido, el funcionario estatal informó que la DGE, a través del Comité de Vigilancia Epidemiológica, ha confirmado seis defunciones por dengue en la entidad.

“Los trabajos contra las enfermedades transmitidas por vector son permanentes, no obstante, ante el repunte de casos de dengue que se está dando a nivel nacional, se han incrementado las acciones de eliminación de criaderos y nebulización en todo el estado”, precisó.

El titular de la Secretaría de Salud insistió que la forma más eficaz para prevenir el dengue, chikungunya y zika, es la activa participación de la ciudadanía a través de la eliminación de criaderos y conservación de patios y espacios públicos limpios.

“Estamos conscientes de que por ningún motivo debemos bajar la guardia; las acciones de vigilancia epidemiológica se están realizando con base a casos probables, buscando ir un paso adelante; sin embargo, la corresponsabilidad de la población es la clave para ganar la batalla a las enfermedades transmitidas por vector”, finalizó.

## **LA UNIÓN.**

- **Alerta CEPCM sobre riesgo de comprar pirotecnia en locales de comercio informal**

La Coordinación Estatal de Protección Civil Morelos (CEPCM) alertó a la población de que si adquiere pirotecnia no compre en locales de comercio informal.

Al respecto, el titular de la CEPCM, Enrique Clement Gallardo, recordó que hay lugares autorizados por la Secretaría de la Defensa Nacional (Sedena), en los cuales se cuenta con medidas de seguridad para evitar contingencias.





Destacó que los artificios pirotécnicos generan un peligro en especial para los niños, por lo que hizo un llamado a los padres de familia a que no adquieran dichos artefactos para sus hijos y si los compran que no les permitan manipularlos.

- **Llaman a no adquirir pirotecnia en comercio ambulante**

Sólo debe hacerse en lugares autorizados por la Sedena, y con precaución.

La Coordinación Estatal de Protección Civil de Morelos (CEPCM) llamó a la población a no comprar pirotecnia en el comercio ambulante, ni en cualquier otro sitio no autorizado por la Secretaría de la Defensa Nacional (Sedena) para tal fin. Además, informó que se solicitó a los municipios apoyar en la vigilancia del cumplimiento de la norma.

El titular de la institución, Enrique Clement Gallardo, recordó que en estas fechas de fiestas patrias suele incrementarse la compra y uso de pirotecnia entre la población, por lo que es importante que se tomen precauciones.

Entre ellas recomendó que, sí se adquieren esos productos, se haga sólo en los lugares autorizados por la Sedena, pues en esos mercados especializados se cuenta con medidas de seguridad, con el propósito de prevenir accidentes como los que han ocurrido en años anteriores o en otras entidades, donde la acumulación inapropiada de la pólvora ha provocado explosiones con lamentables daños humanos y materiales.

Recordó que los ayuntamientos tienen competencia en la regulación del comercio por lo que, en este caso, se ha platicado con las autoridades de protección civil de cada municipio para que apoyen con la vigilancia, pues es su obligación por ley.

Pero el funcionario hizo notar que lo más importante es terminar con ese tipo de comercio, reduciendo o eliminando la demanda, por lo que llamó a los padres de familia a no comprar ese tipo de artículos y que no permitan que los niños tengan acceso a los mismos.

Apuntó que los principales afectados por lesiones, quemaduras e incluso pérdida de miembros son los niños, porque muchas veces se meten a la bolsa los cohetes y otros productos y hay accidentes.





Clement Gallardo alertó a la ciudadanía sobre el riesgo que representa la acumulación de la pirotecnia en “tienditas” y en casas particulares, por lo que pidió que se hagan denuncias, en caso de identificar este tipo de prácticas, ya que podrían registrarse explosiones o incendios.

En entrevista, el coordinador de protección civil dijo que hasta donde tiene conocimiento sólo en Xoxocotla hay un mercado autorizado por la Sedena, por lo que los puestos de Ocoatepec, en el municipio de Cuernavaca, estarían en situación irregular.

- **Diagnóstico oportuno evita complicaciones**

Llaman a evitar la automedicación y acudir a la unidad médica ante presencia de malestares característicos del dengue.

Marco Antonio Cantú Cuevas, secretario de Salud, señaló que el dengue únicamente se confirma por medio de un examen específico de laboratorio, por lo que ante síntomas como dolor de cabeza y cuerpo, fiebre y malestar general, es prioritario evitar la automedicación y acudir al centro de salud más cercano para recibir un diagnóstico correcto y oportuno.


“Es de suma importancia reiterar a la población que ante la presencia de síntomas deben acudir al médico y, por ningún motivo, automedicarse; esto, con el propósito de tener un diagnóstico preciso y a tiempo para evitar complicaciones”, indicó. Cantú Cuevas señaló que se han confirmado 519 casos de dengue, de los cuales 138 son no graves; 358 con signos de alarma y 23 graves; siendo Cuautla, Ayala, Jiutepec, Yautepec y Cuernavaca los municipios con mayor incidencia. Asimismo, indicó que se han registrado 12 casos de zika y dos de chikungunya.

“Reiteramos a la población que únicamente la Dirección General de Epidemiología (DGE), la Secretaría de Salud estatal y Servicios de Salud de Morelos (SSM) son las instancias oficiales que pueden a dar a conocer los casos confirmados”, puntualizó.

En ese sentido, el funcionario estatal informó que la DGE, a través del Comité de Vigilancia Epidemiológica, ha confirmado seis defunciones por dengue en la entidad.

“Los trabajos contra las enfermedades transmitidas por vector son permanentes, no obstante, ante el repunte de casos de dengue que





se está dando a nivel nacional, se han incrementado las acciones de eliminación de criaderos y nebulización en todo el estado”, precisó.

El titular de la Secretaría de Salud insistió que la forma más eficaz para prevenir el dengue, chikungunya y zika, es la activa participación de la ciudadanía a través de la eliminación de criaderos y conservación de patios y espacios públicos limpios.

“Estamos conscientes de que por ningún motivo debemos bajar la guardia; las acciones de vigilancia epidemiológica se están realizando con base a casos probables, buscando ir un paso adelante; sin embargo, la corresponsabilidad de la población es la clave para ganar la batalla a las enfermedades transmitidas por vector”, finalizó.

- **Rebasa el agua el vado de Oacalco**

Sólo se interrumpió la circulación vehicular.

Yautepec.- La mañana de este jueves, el agua de la barranca de Oacalco subió de nivel como consecuencia de la lluvia que se precipitó en esa región durante la madrugada y se desbordó sobre la carretera de acceso a ese poblado cubriendo el vado.

Con ello se interrumpió la circulación vehicular durante tres horas, mientras se evacuaban los escurrimientos provenientes de las partes altas del municipio de Tlayacapan, informaron fuentes de la Dirección de Protección Civil.

Vecinos del primer cuadro de Yautepec, del barrio San Juan y de Rancho Nuevo manifestaron su preocupación por el incremento en las lluvias que hizo crecer el caudal de las barrancas y del río Yautepec, pues aseguran que faltó desazolver algunas zonas, lo que podría ocasionar un taponamiento con la basura y, en consecuencia, un desbordamiento.

Pidieron a la Dirección de Protección Civil evaluar el riesgo potencial, sobre todo en la zona del puente “Batea”, donde ya fueron colocados costales con arena para elevar el muro de contención; sin embargo, debido a la fuerza del agua, se podría inundar la zona.

Luego de realizar un recorrido de verificación, las brigadas de Protección Civil informaron que no se encontraron afectaciones





mayores y que se mantendrá una vigilancia las 24 horas del día para apoyar a la población en caso de una lluvia atípica.

- **Esperan ayuda damnificados por tromba en Totolapan**

Sólo una mujer resultó herida, pero el viento arrasó con techos de lámina, árboles y corrales.

Totolapan.- Al menos 12 familias resultaron damnificadas como consecuencia de una tromba que azotó la comunidad de Villa Nicolás Zapata, la noche del miércoles, cuyos fuertes vientos arrasaron con los techos de lámina, árboles y corrales agrícolas.

Al arrastrar los escombros, la lluvia y las rachas de viento provocaron heridas a una mujer que se encontraba en una cocina preparando sus alimentos.

Asimismo, árboles y postes de energía eléctrica fueron afectados, lo que provocó apagones.

A causa de los daños ocasionados al cableado, se vio interrumpida la comunicación, por lo que los lugareños pudieron solicitar ayuda hasta la mañana del jueves, confirmó el presidente municipal de Totolapan, Sergio Livera Chavarría, quien negó que el pueblo haya sido arrasado. Dijo que se buscan apoyos con autoridades estatales y la iniciativa privada para la reparación de las viviendas.

La mañana de este jueves, personal médico y de enfermería de la Jurisdicción Sanitaria Número III (JS-III) acudió a la comunidad Villa Nicolás Zapata para brindar apoyo mediante atención médica y hacer labores de epidemiología.

Al mismo tiempo, paramédicos y rescatistas voluntarios iniciaron una campaña para hacer acopio de cobijas, abrigos, despensas y utensilios de cocinas para apoyar a las familias de esta comunidad marginada.

### **ZONA CENTRO.**

- **Conrman 519 casos de dengue, 12 de zika y dos de chikungunya en Morelos.**

Marco Antonio Cantú Cuevas, secretario de Salud, señaló que el dengue únicamente se confirma por medio de un examen específico de laboratorio, por lo que ante síntomas como dolor de cabeza y cuerpo, fiebre y malestar general, es prioritario evitar la automedicación y



<http://morelos.gob.mx>



Gobierno Estado de Morelos



@GobiernoMorelos



acudir al centro de salud más cercano para recibir un diagnóstico correcto y oportuno. "Es de suma importancia reiterar a la población que ante la presencia de síntomas deben acudir al médico y por ningún motivo automedicarse, esto con el propósito de tener un diagnóstico preciso y a tiempo para evitar complicaciones", indicó. Cantú Cuevas señaló que se han confirmado 519 casos de dengue, de los cuales 138 son no graves; 358 con signos de alarma y 23 graves; siendo Cuautla, Ayala, Jiutepec, Yautepec y Cuernavaca los municipios con mayor incidencia. Asimismo, indicó que se han registrado casos 12 de zika y dos de chikungunya. "Reiteramos a la población que únicamente la Dirección General de Epidemiología (DGE), la Secretaría de Salud estatal y Servicios de Salud de Morelos (SSM) son las instancias oficiales que pueden a dar a conocer los casos confirmados", puntualizó. En ese sentido, el funcionario estatal informó que la DGE, a través del Comité de Vigilancia Epidemiológica, ha confirmado seis defunciones por dengue en la entidad. "Los trabajos contra las enfermedades transmitidas por vector son permanentes, no obstante, ante el repunte de casos de dengue que se está dando a nivel nacional, se han incrementado las acciones de eliminación de criaderos y nebulización en todo el estado", precisó. El titular de la Secretaría de Salud insistió que la forma más eficaz para prevenir el dengue, chikungunya y zika, es la activa participación de la ciudadanía a través de la eliminación de criaderos y conservación de patios y espacios públicos limpios. "Estamos conscientes de que por ningún motivo debemos bajar la guardia; las acciones de vigilancia epidemiológica se están realizando con base a casos probables, buscando ir un paso adelante; sin embargo, la corresponsabilidad de la población es la clave para ganar la batalla a las enfermedades transmitidas por vector", finalizó.

- **Presas de Morelos se encuentran en su conjunto al 73.59 por ciento de su capacidad.**

La Comisión Estatal del Agua (Ceagua) informó que de acuerdo a los datos proporcionados por la Comisión Nacional del Agua (Conagua), las presas de almacenamiento monitoreadas en el estado de Morelos se encuentran en su conjunto al 73.59 por ciento de su capacidad, mismas que se localizan en los municipios de Puente de Ixtla,





Tlaquiltenango, Ayala, Amacuzac, Miacatlán, Axochiapan, Jantetelco, Temoac y Zacualpan de Amilpas. Asimismo, la Ceagua señaló que temperatura máxima registrada fue de 35°C en las estaciones climatológicas Alpuyeca, Nexpa y Xicatlacotla, ubicadas en los municipios de Xochitepec y Tlaquiltenango respectivamente. En tanto, la temperatura mínima fue de 8.5°C en la estación climatológica Tlacualera, ubicada en el municipio de Tlalnepantla, mientras que en observatorio meteorológico de Cuernavaca se registró una temperatura máxima de 26°C; en Cuautla 27°C y en Jojutla 32.5°C. En las estaciones climatológicas monitoreadas en el estado, la lluvia máxima registrada fue de 40.0 mm en Ocuituco, ubicada en el municipio del mismo nombre.



<http://morelos.gob.mx>



Gobierno Estado de Morelos



@GobiernoMorelos



## REPORTE UIES 13/09/2019

### MONITOREO DE LLUVIAS

#### ***Reporte de Lluvias***

Se informa que, durante la noche de ayer y la madrugada de hoy se presentaron lluvias ligeras y moderadas en el estado, acompañadas con actividad eléctrica y rachas de vientos, provocando la caída de 1 árbol y 1 poste básicos de luz.

**Al momento No se tiene reporte de afectaciones relevantes que requieran intervención de salud.**



<http://morelos.gob.mx>



Gobierno Estado de Morelos



@GobiernoMorelos



REPORTE UIES 13/09/2019

MONITOREO DE LLUVIAS

## LLUVIAS PUNTUALES INTENSAS EN PUEBLA, VERACRUZ, OAXACA, CHIAPAS, TABASCO Y CAMPECHE

Este día, una **zona de inestabilidad con probabilidad de desarrollo ciclónico** al sur de las costas de Jalisco y Colima, asociada con la **onda tropical No. 37** y con un **canal de baja presión** sobre el noroeste y occidente de México, ocasionará lluvias fuertes a muy fuertes acompañadas de descargas eléctricas y posibles granizadas en zonas del noroeste, norte y occidente de la República. La **onda tropical No. 38** recorrerá el sur del país y se asociará con un **canal de baja presión** ubicado sobre la Península de Yucatán, originando lluvias muy fuertes a puntuales intensas con descargas eléctricas en las regiones mencionadas. Sobre el noreste y oriente del territorio mexicano, se prevén lluvias muy fuertes a puntuales intensas acompañadas de descargas eléctricas y posibles granizadas, debido a **inestabilidad superior** que cubrirá esa región. La **Tormenta Tropical "KIKO"**, en el Océano Pacífico, se localizará al suroeste de Baja California Sur, sin afectar costas mexicanas.

### Pronóstico de precipitación para hoy 13 de septiembre de 2019:

**Lluvias muy fuertes a puntuales intensas (75 a 150 litros por metro cuadrado):** Puebla, Veracruz, Oaxaca, Chiapas, Tabasco y Campeche.

**Lluvias fuertes a puntuales muy fuertes (50 a 75 litros por metro cuadrado):** Sinaloa, Nayarit, Jalisco, San Luis Potosí, Querétaro, Estado de México, Hidalgo, Yucatán y Quintana Roo.

**Intervalos de chubascos con lluvias puntuales fuertes (25 a 50 litros por metro cuadrado):** Chihuahua, Durango, Colima, Michoacán, Guerrero, **Morelos**, Ciudad de México, Tlaxcala, Guanajuato, Nuevo León y Tamaulipas.

**Intervalos de chubascos (5.1 a 25 litros por metro cuadrado):** Baja California Sur, Sonora, Coahuila, Zacatecas y Aguascalientes.

**Las zonas de lluvia se acompañarán de descargas eléctricas, viento arrachado, caída de granizo y posibles deslaves en laderas de zonas montañosas.**

**En vigilancia: Tormenta Tropical "KIKO" al sur-suroeste de la Península de Baja California. Para más información**

**consulta: <https://smn.conagua.gob.mx/es/pronosticos/avisos/aviso-de-ciclone-tropical-en-el-oceano-pacifico>**



<http://morelos.gob.mx>



Gobierno Estado de Morelos



@GobiernoMorelos



**Pronóstico de temperaturas mínimas para hoy 13 de septiembre de 2019:**

**Temperaturas de 0 a 5°C:** Sierras de Baja California, Durango, Estado de México, Puebla, Oaxaca y Veracruz.

**Pronóstico de temperaturas máximas para hoy 13 de septiembre de 2019:**

**Temperaturas de 40 a 45°C:** Zonas de Baja California y Sonora.

**Temperaturas de 35 a 40°C:** Zonas de Baja California Sur, Sinaloa, Coahuila, Nuevo León, Tamaulipas, San Luis Potosí, Nayarit, Jalisco, Michoacán, Guerrero, Oaxaca, Chiapas, Veracruz, Tabasco, Campeche, Yucatán y Quintana Roo.

**Pronóstico de viento para hoy 13 de septiembre de 2019:**

**Viento con rachas superiores a 50 km/h:** Zonas de Coahuila, Nuevo León, Durango, Zacatecas, San Luis Potosí, Guanajuato, Oaxaca y Chiapas.



<http://morelos.gob.mx>



Gobierno Estado de Morelos



@GobiernoMorelos

**REPORTE UIES 13/09/2019**

**MONITOREO METEOROLÓGICO Y SISMOLÓGICO**

**Valle de México:** Nublado durante la tarde con lluvias puntuales muy fuertes en el Estado de México y fuertes en la Ciudad de México, acompañadas de descargas eléctricas y caída de granizo. Viento del norte y noreste de 10 a 25 km/h con rachas de hasta 40 km/h. En la Ciudad de México se prevé una temperatura máxima de 23 a 25°C y mínima de 13 a 15°C. Para el Estado de México, temperatura máxima de 22 a 24°C y mínima de 6 a 8°C.

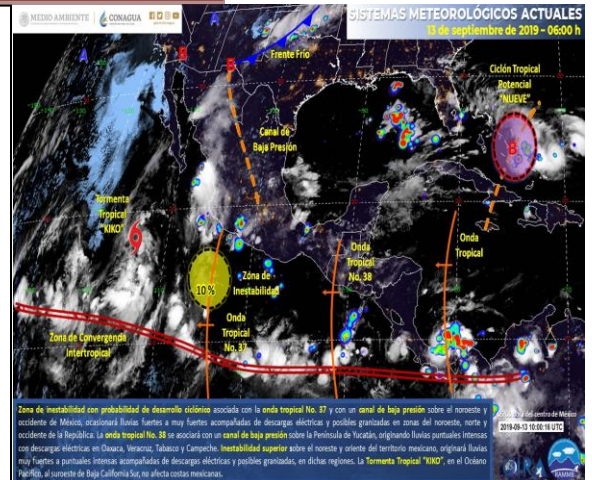
**Pacífico Centro:** Cielo nublado con lluvias muy fuertes en Nayarit y Jalisco, así como fuertes en Colima y Michoacán, todas acompañadas de descargas eléctricas y posibles granizadas. Ambiente caluroso durante el día y viento del oeste de 10 a 25 km/h con rachas de 40 km/h.

**Pacífico Sur:** Cielo nublado durante la tarde con lluvias puntuales intensas en Oaxaca y Chiapas, así como fuertes en Guerrero, todas acompañadas de descargas eléctricas y posibles granizadas. Ambiente muy caluroso durante el día. Viento de dirección variable de 10 a 25 km/h con rachas superiores a 50 km/h en Oaxaca y Chiapas.

**Golfo de México:** Cielo nublado con lluvias puntuales intensas en Veracruz y Tabasco, así como fuertes en Tamaulipas, todas acompañadas de descargas eléctricas. Ambiente caluroso durante el día y viento del sur y sureste de 10 a 25 km/h con rachas superiores a 45 km/h.

**Península de Yucatán:** Cielo nublado por la tarde con lluvias puntuales intensas en Campeche y muy fuertes en Yucatán y Quintana Roo, todas con descargas eléctricas. Ambiente muy caluroso y viento del noreste de 15 a 30 km/h con rachas superiores a 50 km/h en Campeche y Yucatán.

**Mesa Central:** Cielo nublado por la tarde con lluvias puntuales intensas en Puebla, muy fuertes en Querétaro e Hidalgo, así como fuertes en Guanajuato, Morelos y Tlaxcala, todas con descargas eléctricas y posibles granizadas. Ambiente cálido durante el día y viento de dirección variable de 10 a 25 km/h con rachas superiores a 40 km/h.




**MONITOREO SISMOLÓGICO**

**FECHA:** 2019-09-12  
**HORA:** 20:20:08  
**MAGNITUD:** 4.2  
**EPICENTRO**  
**LATITUD:** 13.90°  
**LONGITUD:** -93.33°  
**LOCALIZACIÓN:** 154 KM AL SUROESTE DE CD HIDALGO, CHIAPAS.  
**PROFUNDIDAD:** 8 KM

| Estaciones | Cuernavaca | Jiutepec | Yautepec | Temixco | Cuatla | Puente de Ixtla |
|------------|------------|----------|----------|---------|--------|-----------------|
| Temp. Max. | 26°C       | 27°C     | 30°C     | 32°C    | 27°C   | 34°C            |
| Temp. Min. | 13°C       | 15°C     | 17°C     | 17°C    | 15°C   | 19°C            |

| Estaciones | Yecapixtla | Tepoztlán | Tres Marías | Jojutla | Ocuituco | Jonacatepec |
|------------|------------|-----------|-------------|---------|----------|-------------|
| Temp. Max. | 27°C       | 26°C      | 20°C        | 33°C    | 24°C     | 29°C        |
| Temp. Min. | 14°C       | 13°C      | 8°C         | 19°C    | 14°C     | 14°C        |





## REPORTE UIES 13/09/2019

### MONITOREO VOLCÁNICO

#### Septiembre 12, 11:00 h (Septiembre 12, 16:00 GMT)

Por medio de los sistemas de monitoreo del volcán Popocatepetl se identificaron 296 exhalaciones, acompañadas de ligeras cantidades de ceniza. Así mismo, se presentaron seis explosiones menores el día de hoy a las 01:11, 02:17, 04:11, 06:17, 06:39 y 07:55 h. Adicionalmente se registraron 418 minutos de tremor de mediana a baja amplitud y un evento volcanotectónico el día de ayer a las 11:19 h, con magnitud 1.6.



Durante la noche y madrugada del día de hoy no se observó incandescencia. Desde hoy por la mañana y al momento de este reporte se ha observado emisión continua de vapor de agua y gas en dirección noroeste.

El pasado 5 de septiembre, con el apoyo de la Guardia Nacional, se realizó un sobrevuelo de reconocimiento al cráter del volcán Popocatepetl. Durante dicho sobrevuelo, especialistas del Centro Nacional de Prevención de Desastres (CENAPRED) de la Coordinación Nacional de Protección Civil e investigadores del Instituto de Geofísica de UNAM, no observaron la presencia de un domo, sin embargo las condiciones meteorológicas permitieron reconocer a detalle las características generales del cráter. Asimismo, se obtuvieron imágenes térmicas y fotografías con las cuales se logró determinar que el cráter interno mantiene sus mismas dimensiones (350m de diámetro y 150m de profundidad).

El CENAPRED exhorta a NO ACERCARSE al volcán y sobre todo al cráter, por el peligro que implica la caída de fragmentos balísticos y en caso de lluvias fuertes alejarse de los fondos de barrancas por el peligro de flujos de lodo y escombros.




<http://morelos.gob.mx>



Gobierno Estado de Morelos



@GobiernoMorelos



El **Semáforo de Alerta Volcánica** del Popocatepetl se encuentra en AMARILLO FASE 2.

Las recomendaciones para la población ante esta actividad son: No hacer caso a rumores y estar atentos a la información que emita la Coordinación Nacional de Protección Civil por sus canales y cuentas oficiales **[www.gob.mx/cenapred](http://www.gob.mx/cenapred)** y **@CNPC MX**

Ante la probable caída de ceniza se recomienda:

1. Cubrir nariz y boca con pañuelo o cubreboca.
2. Limpiar ojos y garganta con agua pura.
3. Utilizar lentes de armazón y evitar los de contacto para reducir la irritación ocular.
4. Cerrar ventanas o cubrirlas y permanecer lo más posible dentro de la casa.

Los escenarios previstos para esta fase son:

1. Que continúe la actividad explosiva de escala baja a intermedia.
2. Lluvias de ceniza leves a moderadas en poblaciones cercanas.
3. Posibilidad de flujos piroclásticos y flujos de lodo de corto alcance.

#### RECOMENDACIONES:

Se hace especial énfasis en las siguientes recomendaciones:

1. Continuar con el radio de seguridad de 12 km, por lo que la permanencia en esa área no está permitida.
2. Controlar el tránsito entre Santiago Xalitxintla y San Pedro Nexapa, vía Paso de Cortés.
3. A las autoridades de Protección Civil, mantener sus procedimientos preventivos, de acuerdo con sus planes operativos.
4. A la población se le recomienda elevar la atención a los avisos de las autoridades de su localidad y se exhorta a no acercarse al volcán, y mucho menos al cráter.



<http://morelos.gob.mx>



Gobierno Estado de Morelos



@GobiernoMorelos



El monitoreo del volcán Popocatepetl se realiza de forma continua las 24 horas. Cualquier cambio en la actividad será reportado oportunamente. El nivel del Semáforo de Alerta Volcánica dependerá de la evolución de la actividad del volcán.

Actualmente no hay reporte de caída de ceniza en el estado.



<http://morelos.gob.mx>



Gobierno Estado de Morelos



@GobiernoMorelos