



REPORTE UIES 03/12/2019

MONITOREO DE INTELIGENCIA EPIDEMIOLÓGICA (Corte a las 09:00 hrs)

JURISDICCIÓN SANITARIA I:

- CASO DENGUE GRAVE:
 - Masculino de 11 años de edad con residencia en Cuautla, inicio de síntomas y fiebre 29/11/2019, inicio de síntomas de alarma 01/12/2019, solicitud de atención 01/12/2019 y toma de muestra 02/12/2019 pendiente resultado, manejo hospitalario con fecha de ingreso 01/12/2019, unidad notificante HGRMF No.1, IMSS, JSI.

JURISDICCIÓN SANITARIA II:

- SIN MOVIMIENTO.

JURISDICCIÓN SANITARIA III:

- SIN MOVIMIENTO:



<http://morelos.gob.mx>



Gobierno Estado de Morelos



@GobiernoMorelos



REPORTE UIES 03/12/2019

MONITOREO DE MEDIOS (Corte a las 09:00 hrs)

SOL DE CUERNAVACA.

- **Aumentan los incendios hogareños en diciembre.**

El titular de la Coordinación Estatal de Protección Civil (CEPC), Enrique Clement Gallardo hizo un llamado a que los padres de familia eviten comprarles a sus hijos juegos pirotécnicos, aun cuando parezcan inofensivos ya que en algunos casos pueden ocasionar incendios o la pérdida de una extremidad, incluso la vida de los menores.

Reconoció que durante la época navideña los incendios en hogares, terrenos baldíos y bosques aumentan hasta en un 200 por ciento debido al descuido en el uso de objetos pirotécnicos que sin ninguna precaución son encendidos por menores de edad que gustan de amenizar la época decembrina con éstos.

"Si en un mes tenemos registrados 10 incendios, en diciembre se llegan a contabilizar hasta 30; acabamos de terminar la época de lluvias y ya tenemos pastizales secos, entonces esto hace que con una chispa se provoque un incendio", precisó Enrique Clement.

Destacó que se pondrán en marcha operativos con el fin de erradicar la venta indiscriminada de pirotecnia puesto que el Tianguis de Xoxocotla son de los pocos que cuentan con permisos por parte de la Secretaría de la Defensa Nacional (Sedena); en el caso de colonias de Cuernavaca como Ahuatepec y Ocotepec, venden los productos sin ninguna medida de seguridad bajo la protección de sus "usos y costumbres".

- **Alertan sobre luces navideñas en mal estado.**

El director de Protección Civil y Bomberos, Jorge Nava Altamirano hizo un llamado a los ciudadanos para extremar precauciones y evitar incendios en esta época decembrina, derivado de la instalación de luces navideñas.

Con motivos de las fiestas decembrinas, negocios y domicilios particulares han comenzado a ser adornados con luces multicolores.

Nava Altamirano reconoció que las luces navideñas, representan un gran riesgo de incendio por corto circuito, de ello la importancia que se





extremas precauciones, ya que el descuido o una mala instalación eléctrica pueden generar en segundos un desastre humano de graves magnitudes con pérdidas materiales o humanas.

Dijo que se debe de evitar colocar en un multicontacto muchas series de luces, ya que de hacerlo se podría generar una sobrecarga eléctrica y cortocircuitos.

Entre las recomendaciones que dio el funcionario municipal está el de encender las luces sólo en el día, siendo apagadas y desenchufadas por la noche o cuando no haya nadie en las habitaciones.

Asimismo los adornos que contengan luces deben de estar alejados de cortinas u otros elementos inflamables, y evitar el conectar una extensión a otra extensión.

Finalmente es necesario que se compren las series de luces así como los adornos navideños que necesiten de energía eléctrica en tiendas registradas y establecidas, ya que los productos "piratas", aunque son baratos, la calidad es menor y con ello se elevan los riesgos de que se pudiera ocasionar un cortocircuito e incluso hasta un incendio.

El uso de las luces navideñas es responsabilidad del usuario, así como las consecuencias por un mal funcionamiento o percance, por ello es importante que les den un buen funcionamiento.

DIARIO DE MORELOS.

- **Difunden campaña gratuita de detección de VIH en Morelos**

CUERNAVACA, MORELOS.- Como parte de las actividades en el marco del Día Mundial del SIDA y con el objetivo de crear conciencia sobre la lucha contra el VIH, Servicios de Salud de Morelos (SSM) realizó distintas acciones en las tres jurisdicciones sanitarias y oficinas centrales para promover la detección oportuna del VIH.

Norma Beatriz García Fuentes, responsable estatal de la Coordinación del Programa de VIH de SSM, detalló que se instalaron módulos donde aplicaron más de 100 pruebas rápidas y entregaron aproximadamente dos mil condones; asimismo, en la Jurisdicción Sanitaria III formaron un listón rojo e informaron a la población sobre la importancia de mantener relaciones sexuales seguras.

García Fuentes refirió que Morelos ocupa el lugar 16 a nivel nacional por casos confirmados, y precisó que actualmente SSM, a través de los dos Centros de Atención Ambulatoria para la Atención del VIH



<http://morelos.gob.mx>



Gobierno Estado de Morelos



@GobiernoMorelos



(Capasits) ubicados en Cuernavaca y Anenecuilco, brinda atención de manera gratuita a mil 820 pacientes.

“Derivado de las acciones de detección conjuntas entre instituciones y sociedad, la tendencia es estable en los últimos cuatro años, se mantiene con 200 casos anuales, siendo las tres principales vías de transmisión sexual, sanguínea y perinatal; de esta última, desde hace cinco años no se han dado contagios”, finalizó.

- **Piden no bajar los brazos ante la influenza en Morelos**

CUERNAVACA, MORELOS.- Ante el incremento de casos de influenza estacional se llamó a la población a vacunarse para disminuir el riesgo de contagio en los municipios de Morelos.

De acuerdo a la Dirección General de Epidemiología (DGE) de la Secretaría de Salud Federal, en estos momentos la influenza estacional presenta un comportamiento estable con niveles bajos, y en lo que va de la temporada hay un predominio de influenza subtipo A(H3N2), seguido de la influenza A(H1N1), y luego la tipo B.

Por ahora, los estados con mayor número de casos confirmados son Yucatán, Quintana Roo, Chiapas, Ciudad de México y Tabasco. En todo el país se registran 452 casos confirmados y 15 defunciones por este padecimiento.

En el caso del estado de Morelos, existen 110 casos de Enfermedad tipo Influenza o Infección Respiratoria Aguda Grave, de los cuales dos casos son positivos a influenza.

Aunque en Morelos es bajo el número de casos es el momento para que la población se aplique la vacuna contra la influenza, la cual no tiene ningún costo y se puede obtener en los puestos de vacunación que el sector salud, en Morelos, ha dispuesto en diversos puntos de la entidad, también pueden acudir a la unidad de salud más cercana.

La vacuna se aplica a toda la población, pero se da prioridad a embarazadas, adultos mayores, niños menores de cinco años así como personas con alguna enfermedad crónica.

- **Atiende PC Cuernavaca 25 reportes**

CUERNAVACA, MORELOS.- Durante este fin de semana, la Subsecretaría de Protección Civil, a cargo de Gonzalo Barquín Granados, atendió y dio respuesta a más de 25 reportes de auxilio por



<http://morelos.gob.mx>



Gobierno Estado de Morelos



@GobiernoMorelos



parte de la ciudadanía, a fin prevenir y salvaguardar la paz e integridad de los habitantes de Cuernavaca.

En las colonias Centro, Lagunilla y Benito Juárez, se atendieron fugas de gas, en los tres casos, Bomberos Cuernavaca procedió a retirar los tanques de gas para evitar algún riesgo; además se acudió al llamado de tres incendios, de los cuales dos fueron por quema de basura en el Centro y Lomas de Ahuatlán y uno más de un terreno baldío en la Av. Vicente Guerrero, del poblado de Ocoteppec.

Así mismo, se controló el fuego incipiente de un árbol en la colonia Lomas de Cortés.

El funcionario municipal aseveró que de igual forma se brindó atención al colapso de un árbol en la Col. Jardines de Cuernavaca y sobre la autopista México-Acapulco a la altura de la colonia El Polvorín, del cual ayer se emitió el reporte. De igual manera se realizó la tala preventiva de algunos árboles que representaban riesgo de caer en diversas colonias de ésta ciudad capital, como son Lomas de Tetela, Teopanzolco, Centro y Chamilpa.

Barquín Granados informó que también se realizó el retiró de siete enjambres de abejas, tres en la colonia Santa María Ahuacatitlán y cuatro más en las colonias, Maravillas, Acapatzingo, Tlaltepexco y Lomas Tetela.

LA UNIÓN.

- **Inicia campaña de recolección de basura tóxica**

Los desechos electrónicos producen sustancias dañinas asociadas con cáncer.

La Secretaría de Desarrollo Sustentable y Servicios Públicos invitan a la ciudadanía a que participe en la Jornada de Acopio de Residuos Electrónicos "Basura Tecnológica", que tiene como fin recolectar todos los desechos que producen sustancias tóxicas y que podrían afectar la salud, como es el caso de computadoras, celulares, hornos de microondas, cargadores, estéreos, tablets, pantallas, televisores y cafeteras.

Al respecto, el titular de la dependencia, Efraín Mondragón Corrales, y la directora de Educación Ambiental, Katia Martínez, informaron que la jornada de recolección de "Basura Tecnológica" se realizará en el Parque Luis Donaldo Colosio, el próximo 14 de



<http://morelos.gob.mx>



Gobierno Estado de Morelos



@GobiernoMorelos



diciembre, con el apoyo de la empresa The Ewwaste Group, que será la encargada de recoger los residuos peligrosos, que serán trasladarlos con seguridad a los lugares donde serán objeto de destrucción o transformación en materia prima.

En rueda de prensa realizada en el salón de Cabildos "José María Morelos y Pavón", aseguraron que es importante la invitación que realiza el Ayuntamiento de Cuernavaca a las familias, debido a que es una política del presidente municipal, Antonio Villalobos Adán, establecer las medidas necesarias de prevención de enfermedades entre la población capitalina.

Explicaron que los aparatos electrónicos contienen residuos como mercurio y berilio, sustancias que generan afectaciones a la salud humana como el cáncer.

De acuerdo con la Secretaría del Medio Ambiente y Recursos Naturales (Semarnat) y el Sistema Nacional de Información Ambiental y de Recursos Naturales en México, los llamados residuos peligrosos (RP) se definen como aquellos que poseen, al menos, una de las llamadas características Cretib, es decir, pueden ser corrosivos (C), reactivos(R), explosivos (E), tóxicos (T), inflamables (I) y biológicos-infecciosos (B).

También se consideran peligrosos los envases, recipientes, embalajes y suelos que hayan contenido o sido contaminados con RP, según lo establece la Ley General para la Prevención y Gestión Integral de los Residuos.

- **Buscan prevenir riesgos en temporada invernal en Puente de Ixtla**

Es uno de los objetivos del recién instalado Comité Municipal de Protección Civil.

Puente de Ixtla.- La prevención de riesgos en temporada invernal, la liberación de las calles aledañas al mercado que obstruyen la circulación de vehículos y peatonales que sobre todo dificultan el acceso de unidades de emergencia, son los principales temas que abordará el Comité Municipal de Protección Civil (PC) para la Prevención de Riesgos recién instalado en el municipio, informó el director de PC, José Luis Trujillo Dorantes.





Lo anterior, luego de la instalación del comité municipal, en la que donde participaron el coordinador estatal de Protección Civil, Enrique Clement Gallardo, y autoridades municipales.

En el acto se solicitó apoyo al coordinador de Protección Civil estatal para la concienciación y capacitación de los comerciantes, a fin de que contribuyan en el tema para prevenir y atender las situaciones de emergencia en el municipio.

Trujillo Dorantes resaltó que la finalidad es organizarse para prevenir los diferentes incidentes que se pueden presentar en el municipio en esta temporada.

Agregó que el programa de temporada invernal incluye principalmente a las comunidades de El Salto, El Zapote y La Tigra, donde realmente se registran temperaturas muy bajas y podrían causar alguna situación de riesgo.

Del mismo modo, señaló que este comité trabajará para reducir el riesgo de accidentes en el mercado Adolfo Ruiz Cortines, ya que anteriormente se han registrado incendios en negocios o auxilio por cuestiones de salud y los vehículos de emergencia no pueden ingresar a la nave comercial debido a la obstrucción de las estructuras metálicas que dejan los comerciantes ambulantes.

El director de Protección Civil aseguró que se realizarán recorridos de supervisión en cada una de las zonas de riesgo para tomar medidas preventivas.

- **Con la temporada fría se incrementan las enfermedades respiratorias**

Llaman a tomar precauciones ante la baja de la temperatura.

Jojutla.- Ante la llegada de la temporada invernal y los registros estadísticos de incremento de enfermedades respiratorias en estas fechas, las autoridades de Salud llamaron a la población a tomar las precauciones correspondientes para evitar sufrir infecciones.

El responsable del programa de atención a la salud de la infancia y la adolescencia de la Jurisdicción Sanitaria número II (JS-II), Daniel Becerra Díaz, invitó a la población que tenga niños a cuidarlos en esta temporada de frío.

“Que no los expongan a cambios bruscos de temperatura porque en las mañanas tenemos temperaturas muy bajas, aunque por la tarde





sube el calor y eso es lo que nos está afectando, porque estamos recibiendo muchísimos niños con enfermedades de las vías respiratorias”, refirió.

Becerra Díaz dijo que también los adultos mayores presentan cuadros de este tipo de enfermedad, por lo que deben abrigarse si salen a la calle cuando hace frío.

“Estamos en una zona caliente y no estamos acostumbrados a estos fríos, por eso se provocan las infecciones respiratorias”, señaló.

Apuntó que las personas que tengan alguna enfermedad concomitante también están vulnerables a este tipo de padecimientos.

“Personas con diabetes, hipertensión, donde el cuerpo no responde como antes, deben tener mucho cuidado”, resaltó.

Asimismo, el funcionario refirió que de acuerdo con los registros de los últimos años, las enfermedades de esta temporada se han mantenido, por lo que es necesario que la población tome sus precauciones para evitar los malestares.

“Las enfermedades se incrementan hasta en un diez por ciento de la población, pero no deberíamos tener tanto, y se reduciría si se tomaran medidas preventivas”, finalizó.

ZONA CENTRO.

- **Promueven cultura de prevención y detección oportuna del VIH.**
Como parte de las actividades en el marco del Día Mundial del SIDA y con el objetivo de crear conciencia sobre la lucha contra el VIH, Servicios de Salud de Morelos (SSM) realizó distintas acciones en las tres jurisdicciones sanitarias y oficinas centrales para promover la detección oportuna del VIH. Norma Beatriz García Fuentes, responsable estatal de la Coordinación del Programa de VIH de SSM, detalló que se instalaron módulos donde aplicaron más de 100 pruebas rápidas y entregaron aproximadamente dos mil condones; asimismo, en la Jurisdicción Sanitaria III formaron un listón rojo e informaron a la población sobre la importancia de mantener relaciones sexuales seguras.





- **Presas de Morelos se encuentran en su conjunto al 97.90 por ciento de su capacidad.**

La Comisión Estatal del Agua (Ceagua) informó que de acuerdo a los datos proporcionados por la Comisión Nacional del Agua (Conagua), las presas de almacenamiento monitoreadas en el estado de Morelos se encuentran en su conjunto al 97.90 por ciento de su capacidad, mismas que se localizan en los municipios de Puente de Ixtla, Tlaquiltenango, Ayala, Amacuzac, Miacatlán, Axochiapan, Jantetelco, Temoac y Zacualpan de Amilpas. Asimismo, la Ceagua señaló que la temperatura máxima registrada en Morelos durante las últimas 24 horas fue de 38°C en la estación climatológica Nexpa, ubicada en el municipio de Tlaquiltenango. En tanto, la temperatura mínima fue de 6.5°C en la estación climatológica Tlacualera, ubicada en el municipio de Tlalnepantla, mientras que en observatorio meteorológico de Cuernavaca se registró una temperatura máxima de 28.5°C, en Cuautla 26°C y en Zacatepec 35°C. En las estaciones climatológicas monitoreadas en el estado, no se presentaron precipitaciones.



<http://morelos.gob.mx>



Gobierno Estado de Morelos



@GobiernoMorelos



REPORTE UIES 03/12/2019

MONITOREO DE LLUVIAS E INCENDIOS

Reporte de Lluvias

Se informa que, durante la noche de ayer y la madrugada de hoy no se presentaron lluvias en el estado.

Al momento No se tiene reporte de afectaciones relevantes que requieran intervención de salud.

Pronóstico meteorológico para Morelos:

Masa de aire frío que acompaña al sistema frontal No. 19 favorece a ambiente frío en la mañana y noche, en el día prevalecerá cielo despejado acompañado de temperaturas máximas de cálidas a calurosas.

Bajo potencial para la presencia de precipitaciones.

Viento máximo oscilando de 10 a 15 km/h con componente del norte.



<http://morelos.gob.mx>



Gobierno Estado de Morelos



@GobiernoMorelos



REPORTE UIES 03/12/2019

MONITOREO DE LLUVIAS

TIEMPO ESTABLE CON BAJO POTENCIAL DE LLUVIAS EN LA MAYOR PARTE DEL PAÍS, ADEMÁS DE HELADAS Y BANCOS DE NIEBLA EN ZONAS ALTAS DEL TERRITORIO NACIONAL, ASÍ COMO POSIBLE CAÍDA DE NIEVE O AGUANIEVE EN LA SIERRA DE SAN PEDRO MÁRTIR, B.C.

Para hoy, dominará en gran parte del territorio nacional una **circulación anticiclónica** y el **sistema frontal No. 19** sobre la Península de Yucatán, sur y sureste del país, favorecerán bajo potencial de lluvias, además de ambiente frío con posibles heladas y bancos de niebla matutinas, principalmente en zonas altas del norte, noreste y centro de México y ambiente cálido durante la tarde sobre la mayor parte del país. Por otra parte, un **vórtice de núcleo frío** en la costa occidental de Estados Unidos, en interacción con un **río atmosférico** en el noroeste de México, ocasionarán posibilidad de nieve o aguanieve en la Sierra de San Pedro Mártir, B.C.

Pronóstico de precipitación para hoy 03 de diciembre de 2019:

Intervalos de chubascos (5.1 a 25 litros por metro cuadrado): Baja California, Jalisco, Colima, Michoacán, Guerrero, Oaxaca, Chiapas, Tabasco y Veracruz.

Lluvias aisladas (0.1 a 5.0 litros por metro cuadrado): Sonora, Puebla y Campeche.

Posibilidad de caída de nieve o aguanieve: Sierra de San Pedro Mártir, B.C.

Las lluvias podrán acompañarse de descargas eléctricas y vientos arrachados.

Pronóstico de temperaturas mínimas para hoy 03 de diciembre de 2019:

Temperaturas menores a -5°C: Sierras de Chihuahua y Durango.

Temperaturas de -5° a 0°C y posibles heladas: Sierras de Baja California y Sonora.

Temperaturas de 0 a 5°C: Sierras de Coahuila, Zacatecas, San Luis Potosí, Estado de México, Puebla, Hidalgo, Tlaxcala, Veracruz y Oaxaca.

Pronóstico de temperaturas máximas para hoy 03 de diciembre de 2019:

Temperaturas de 35° a 40°C: Zonas de Tamaulipas, Nayarit, Jalisco, Colima, Michoacán, **Morelos**, Guerrero, Oaxaca y Chiapas.

Pronóstico de viento para hoy 03 de diciembre de 2019:

Viento de componente norte con rachas superiores a 50 km/h: Istmo y Golfo de Tehuantepec. (Oaxaca y Chiapas).



<http://morelos.gob.mx>



Gobierno Estado de Morelos



@GobiernoMorelos

REPORTE UIES 03/12/2019

MONITOREO METEOROLÓGICO Y SISMOLÓGICO

Valle de México: Cielo despejado la mayor parte del día. Viento de componente norte de 10 a 25 km/h. En la Ciudad de México, se pronostica una temperatura máxima de 24 a 26°C y mínima de 8 a 10°C. Para el Estado de México temperatura máxima de 22 a 24°C y mínima de 2 a 4°C.

Península de Baja California: Cielo despejado a medio nublado en Baja California Sur, nublado en Baja California con probabilidad de chubascos y posible caída de nieve o aguanieve en la Sierra de San Pedro Mártir. Ambiente frío por la mañana en zonas serranas de Baja California y fresco en Baja California Sur. Viento de componente norte con rachas que pueden superar los 40 km/h en Baja California Sur y en el Golfo de California.

Pacífico Norte: Cielo despejado a medio nublado con probabilidad para lluvias aisladas en Sonora. Ambiente frío con posibles heladas matutinas en sierras de Sonora, así como ambiente cálido por la tarde. Viento de componente oeste de 10 a 25 km/h.

Pacífico Centro: Cielo medio nublado por la tarde con chubascos en Jalisco, Colima y Michoacán. Ambiente caluroso y viento de componente oeste de 10 a 25 km/h.

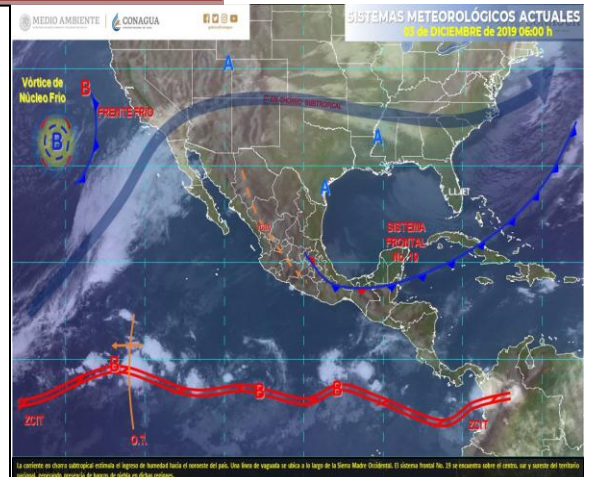
Pacífico Sur: Cielo medio nublado la mayor parte del día con intervalos de chubascos en la región. Bancos de niebla matutinas en zonas serranas. Ambiente caluroso y viento de componente oeste de 10 a 25 km/h en Guerrero; y viento de componente norte con rachas superiores a 50 km/h en el Istmo y Golfo de Tehuantepec (Oaxaca y Chiapas).

Golfo de México: Cielo nublado la mayor parte del día con bancos de niebla en zonas serranas, intervalos de chubascos en Veracruz y Tabasco. Ambiente cálido y viento de componente este de 10 a 25 km/h.

Península de Yucatán: Nublados dispersos con posibles lluvias aisladas en Campeche. Ambiente caluroso y viento de componente norte de 10 a 25 km/h.

Mesa del Norte: Cielo despejado. Ambiente frío con posibles heladas en sierras de Chihuahua y Durango. Viento de dirección variable de 10 a 25 km/h.

Mesa Central: Cielo parcialmente nublado, así como lluvias aisladas en Puebla. Ambiente cálido y viento de dirección variable de 10 a 25 km/h.



MONITOREO SISMOLÓGICO

FECHA: 2019-12-03

HORA: 01:09:52

MAGNITUD: 4.2

EPICENTRO

LATITUD: 17.05°

LONGITUD: -99.94°

LOCALIZACIÓN: 17 KM AL NORESTE DE COYUCA DE BENITEZ, GUERRERO.

PROFUNDIDAD: 31 KM

Estaciones	Cuernavaca	Jiutepec	Yautepec	Temixco	Cuatla	Puente de Ixtla
Temp. Max.	27°C	28°C	29°C	31°C	27°C	32°C
Temp. Min.	11°C	13°C	15°C	14°C	13°C	15°C

Estaciones	Yecapixtla	Tepoztlán	Tres Marías	Jojutla	Ocuituco	Jonacatepec
Temp. Max.	26°C	27°C	22°C	34°C	26°C	29°C
Temp. Min.	14°C	13°C	6°C	15°C	9°C	10°C





REPORTE UIES 03/12/2019

MONITOREO VOLCÁNICO

Diciembre 2, 11:00 h (Diciembre 2, 17:00 GMT)

Por medio de los sistemas de monitoreo del volcán Popocatepetl, en las últimas 24 horas se identificaron 187 exhalaciones, acompañadas de vapor de agua y gases. Así mismo, se registraron 35 minutos de tremor de baja amplitud y un evento volcanotectónico registrado el día de hoy a las 01:35 h con magnitud 1.8.



Al momento de este reporte sólo se observa una leve emisión de vapor y gas que se dispersa al noroeste.

El CENAPRED exhorta a NO ACERCARSE al volcán y sobre todo al cráter, por el peligro que implica la caída de fragmentos balísticos y en caso de lluvias fuertes alejarse de los fondos de barrancas por el peligro de flujos de lodo y escombros.

El **Semáforo de Alerta Volcánica** del Popocatepetl se encuentra en AMARILLO FASE 2.

Las recomendaciones para la población ante esta actividad son: No hacer caso a rumores y estar atentos a la información que emita la Coordinación Nacional de Protección Civil por sus canales y cuentas oficiales **www.gob.mx/cenapred** y **@CNPC MX**

Ante la probable caída de ceniza se recomienda:

1. Cubrir nariz y boca con pañuelo o cubreboca.
2. Limpiar ojos y garganta con agua pura.
3. Utilizar lentes de armazón y evitar los de contacto para reducir la irritación ocular.



<http://morelos.gob.mx>



Gobierno Estado de Morelos



@GobiernoMorelos



4. Cerrar ventanas o cubrirlas y permanecer lo más posible dentro de la casa.

Los escenarios previstos para esta fase son:

1. Que continúe la actividad explosiva de escala baja a intermedia.
2. Lluvias de ceniza leves a moderadas en poblaciones cercanas.
3. Posibilidad de flujos piroclásticos y flujos de lodo de corto alcance.

RECOMENDACIONES:

Se hace especial énfasis en las siguientes recomendaciones:

1. Continuar con el radio de seguridad de 12 km, por lo que la permanencia en esa área no está permitida.
2. Controlar el tránsito entre Santiago Xalitzintla y San Pedro Nexapa, vía Paso de Cortés.
3. A las autoridades de Protección Civil, mantener sus procedimientos preventivos, de acuerdo con sus planes operativos.
4. A la población se le recomienda elevar la atención a los avisos de las autoridades de su localidad y se exhorta a no acercarse al volcán, y mucho menos al cráter.

El monitoreo del volcán Popocatepetl se realiza de forma continua las 24 horas. Cualquier cambio en la actividad será reportado oportunamente. El nivel del Semáforo de Alerta Volcánica dependerá de la evolución de la actividad del volcán.



<http://morelos.gob.mx>



Gobierno Estado de Morelos



@GobiernoMorelos



Aviso Especial por la actividad del Volcán Popocatepetl

No. Aviso: 877

Ciudad de México a 03 de Diciembre del 2019.

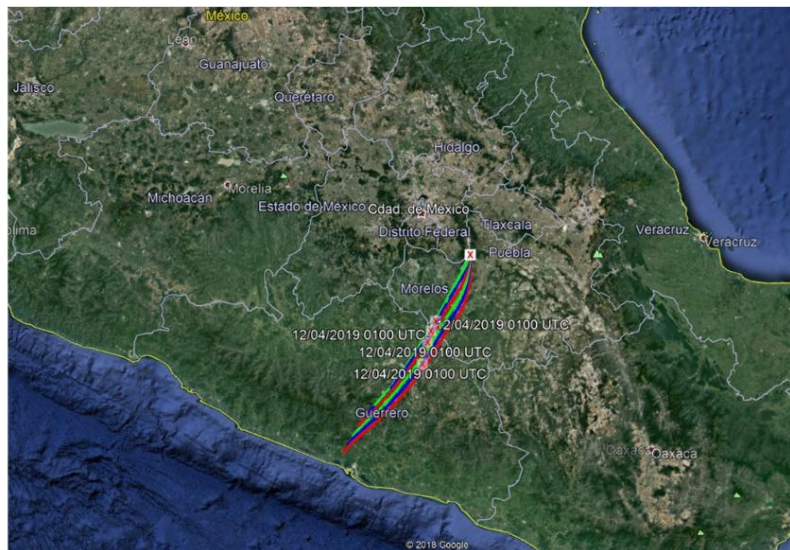
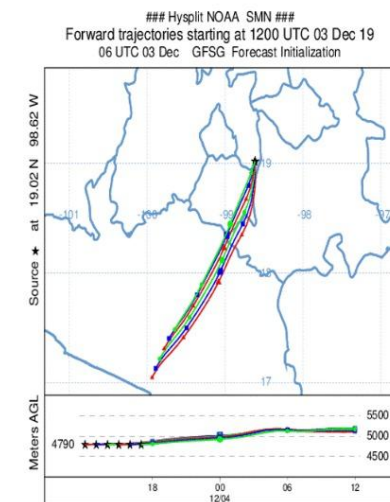
Emisión: 09:00h

Servicio Meteorológico Nacional, fuente oficial del Gobierno de México, emite el siguiente aviso:

SE PRONOSTICA QUE LA CENIZA VOLCÁNICA TENDRÁ UNA TRAYECTORIA CON DIRECCION PRINCIPAL HACIA EL SUR-SUROESTE DE LA REPÚBLICA MEXICANA

Iniciando su trayectoria en el oeste y suroeste del estado de Puebla; **noreste, este y sureste del estado de Morelos** y noreste del estado de Guerrero, para las primeras 12 horas de pronóstico

Actualmente no hay reporte de caída de ceniza en el estado.



<http://morelos.gob.mx>



Gobierno Estado de Morelos



@GobiernoMorelos