



REPORTE UIES 15/01/2019

MONITOREO DE INTELIGENCIA EPIDEMIOLÓGICA (Corte a las 09:00 hrs)

JURISDICCIÓN SANITARIA I:

- Caso de dengue grave. Femenino de 24 años, residente de Tetela del Monte en Cuernavaca, Morelos. Recibe tratamiento en terapia intensiva del HGRUMF1 del IMSS. En espera de resultados de muestra.

JURISDICCIÓN SANITARIA II:

- SIN MOVIMIENTO.

JURISDICCIÓN SANITARIA III:

- SIN MOVIMIENTO.



<http://morelos.gob.mx>



Gobierno Estado de Morelos



@GobiernoMorelos



REPORTE UIES 15/01/2019

MONITOREO DE MEDIOS (Corte a las 09:00 hrs)

EL DIARIO DE MORELOS. CONTINUARÁ CIRCULACIÓN DE VIRUS: SSM Por Marcela García CUERNAVACA, MORELOS.- “Los virus respiratorios continuarán circulando hasta marzo, por lo cual es necesario aplicarse la vacuna contra la influenza”, informó María Alcocer Silva, coordinadora de Vacunación Universal de Servicios de Salud de Morelos (SSM). La especialista aseguró que debido a temporada invernal continúan circulando cientos de virus que ocasionan enfermedades respiratorias, como la influenza, la cual si no es contrarrestada adecuadamente puede ocasionar muerte. “Tenemos avance de 60 por ciento en aplicación de la vacuna en el estado; falta poco para alcanzar la meta, por lo cual continuamos exhortando a la población a acudir al centro de salud o al hospital para que les apliquen el biológico”, dijo. Reconoció que hay personas que se niegan a recibir la vacuna, pues argumentan que se van a enfermar o padecer gripe. “Esto no es posible, pues el biológico no puede enfermarlos, al contrario, crea anticuerpos para combatir varios virus, entre ellos, la influenza AH1N1. Como toda vacuna, puede tener efecto secundario, como dolor o fiebre”, explicó. Alcocer Silva dijo que la mayoría de las personas que se resisten a aplicarse la vacuna está en los grupos con más riesgo, como adultos mayores y menores de edad. Pidió a la ciudadanía no hacer caso a mitos y ponerse la vacuna para disminuir el riesgo de padecer enfermedades respiratorias. Agregó que lavarse frecuentemente las manos, cubrirse la boca al estornudar o toser y consumir abundante líquido son las principales medidas que deben implementar para evitar enfermarse. Hasta la semana pasada, habían registrado 10 casos confirmados de influenza tipo AH1N1, sin registro de defunciones. La funcionaria dijo que para mantener la cifra en cero es necesario que las personas acudan por la vacuna, principalmente, personas mayores de 60 años, menores de 5 años, mujeres embarazadas, personas que padecen del corazón, diabetes, hipertensión, obesidad o sobrepeso. La vacuna contra la influenza es gratuita y está disponible en Morelos, pues la campaña de vacunación estará vigente hasta finales de marzo debido a que pronostican que seguirá la baja temperatura durante los



<http://morelos.gob.mx>



Gobierno Estado de Morelos



@GobiernoMorelos



próximos meses. Recomendación. La funcionaria de Servicios de Salud pidió que la gente olvide los mitos acerca de la vacuna contra la influenza. "(...) el biólogo no puede enfermarlos, al contrario, crea anticuerpos para combatir varios virus, entre ellos, la influenza AH1N1. María Alcocer Silva, Coordinadora de Vacunación en SSM.

CIERRAN POZO DE AGUA EN OCOTEPEC POR CONTAMINACIÓN CON GASOLINA Por Omar Romero CUERNAVACA, MORELOS.-

El subsecretario de Protección Civil de Cuernavaca, Uriel Adalberto Rodríguez Román, confirmó que se presentó una contaminación por gasolina en el pozo de agua del poblado de Ocotepec, por lo que ya se tomaron las medidas de seguridad. Expresó que el sábado la Coordinación Estatal de Protección Civil les notificó que varios ciudadanos reportaron que el agua tenía un olor y sabor a gasolina, por lo que informó al Sistema de Agua Potable y Alcantarillado de Cuernavaca (SAPAC), con quienes acudieron a verificar dicha situación. "Se encontró aroma y sabor a gasolina, se tomó una muestra, se mandó a analizar para que nos diga el laboratorio específicamente que contiene el agua, el pozo –ayer- se cerró el bombeo precisamente para evitar que cualquier ciudadano pueda verse afectado en su salud a través de la ingesta", manifestó. Refirió que hace algunos meses ante las tomas clandestinas y el robo de combustible se cerró el ducto de Petróleos Mexicanos que conectaba desde la Ciudad de México con Cuernavaca, por lo que desconocen si ya se presentó alguna reconexión, pero mantenían un operativo ayer en la zona. "Este tipo de contaminación pudo haber sido derivado de meses atrás y contaminar al pozo; se va a limpiar por parte de SAPAC el pozo", abundó. "Hasta este momento no tenemos conocimiento de que el ducto fuera reabierto, sin embargo, tenemos un operativo que estamos revisando de manera visual todo el ducto de Pemex para buscar si existiera alguna toma clandestina." Uriel Adalberto Rodríguez Román, subsecretario de PC Cuernavaca. Trabajo. Personal de Protección Civil de Cuernavaca cerró el pozo de agua del poblado de Ocotepec ante la presunta contaminación con gasolina.

UNIÓN DE MORELOS. Un pozo de Ocotepec, contaminado con gasolina Por Ma.

Esther L. Martínez Las autoridades surtirán con pipas a la zona afectada; investigan el origen del derrame que contaminó el agua desde el fin de semana. Uriel Adalberto Rodríguez Román, subsecretario de Protección Civil de Cuernavaca, confirmó que el agua que se distribuye a través del pozo de agua potable Ocotepec II se encuentra contaminada con gasolina. Desde el pasado fin de semana Protección Civil recibió una queja, en la que los vecinos denunciaban que el agua tenía un olor fuerte a




<http://morelos.gob.mx>



Gobierno Estado de Morelos



@GobiernoMorelos



gasolina. El personal de la dependencia realizó una revisión que confirmó lo dicho por los vecinos, por lo que se tomó una muestra para determinar el grado de contaminación. La operación del pozo Ocotepec II quedó suspendida en tanto se tienen los resultados del muestreo y mientras tanto el Sistema de Agua Potable y Alcantarillado de Cuernavaca (SAPAC) distribuirá el agua a través de pipas. El funcionario informó que hicieron un recorrido por los ductos de Petróleos Mexicanos (Pemex) para identificar si hay tomas clandestinas que hayan originado la contaminación del subsuelo y a su vez la contaminación del agua en la zona norte, específicamente en el poblado de Ocotepec. Rodríguez Román aseguró que revisarán toda la línea de distribución de Pemex, desde el lugar conocido como Montecristo, al norte de Cuernavaca, hasta la colonia Tulipanes, haciendo primero un reconocimiento visual para revisar si hay tomas clandestinas. Finalmente, el subsecretario llamó a la ciudadanía a denunciar si detectan olor a gasolina en el agua o en su entorno, para que Protección Civil acuda a efectuar las revisiones correspondientes.

IMSS ALERTA SOBRE AUMENTO DE LA OTITIS ANTE CAMBIOS DE TEMPERATURA Por la redacción

La otitis es una infección del canal auditivo y suele estar asociada a bacterias o algún virus como consecuencia de un resfriado en esta época del año. El médico adscrito a la Unidad de Medicina Familiar (UMF) No. 20 del Instituto Mexicano del Seguro Social (IMSS) en Cuernavaca, Jesús Lorenzo Núñez Moreno, indicó que es un padecimiento frecuente en niños con menos de cinco años y personas mayores de 60 años de edad. “La otitis comienza generalmente con un cuadro gripal, dolor de garganta y, posteriormente, con dolores intensos en el oído”, comentó el especialista. Otros síntomas de la enfermedad son irritabilidad, dificultad para dormir, fiebre, pérdida del equilibrio, así como supuración de líquido de uno o ambos oídos. El médico del Seguro Social explicó que al tratarse de una complicación de un problema respiratorio, existe medicamento con el que se trata este padecimiento, así como gotas que pueden aplicarse directo en el oído, todo bajo prescripción médica. De acuerdo con la evolución del padecimiento, la otitis puede ser aguda (el proceso dura menos de tres semanas); subaguda (dura de tres semanas a tres meses) y crónica, cuando la enfermedad dura más de tres meses. Núñez Moreno señaló que la atención oportuna de este padecimiento puede evitar la ruptura del tímpano, lo que en casos extremos provoca la pérdida del oído (hipoacusia) o la disminución de la capacidad auditiva. En este sentido, recomendó evitar la automedicación por que utilizar medicamentos autotóxicos pueden dañar el oído, por lo cual es importante visitar al médico familiar para que se determine el tratamiento a seguir.





SOL DE CUERNAVACA. OTRA VEZ CONTAMINAN POZO DE AGUA CON HIDROCARBURO EN OCOTEPEC De la Redacción

El subsecretario de Protección Civil, Uriel Adalberto Rodríguez Román dio a conocer que desde el pasado sábado recibieron una llamada donde vecinos del pueblo de Ocotepec alertaban que existía un olor a hidrocarburo en el agua. Llamamos a SAPAC y en coordinación con ellos se realizó una investigación. Asimismo, afirmó que el pozo II se encuentra contaminado por hidrocarburo, por lo que suspendieron la distribución del agua. Señaló que se tomaron muestras para que sean analizadas y así poder determinar el nivel de contaminación. Sin embargo, el funcionario comentó que están realizando recorridos en sobre los ductos de Pemex para poder determinar si existe alguna toma clandestina que esté contaminado el subsuelo. Ante la situación Rodríguez Román informó que Sapac tomó las medidas necesarias para distribuir pipas de agua a los ciudadanos afectados y así evitar desabasto del vital líquido. Por último, invitó a la ciudadanía a reportar cualquier anomalía detectada en el agua al área de Protección Civil al número 3121274.



<http://morelos.gob.mx>



Gobierno Estado de Morelos



@GobiernoMorelos



REPORTE UIES 15/01/2019

MONITOREO DE LLUVIAS

Reporte de Lluvias

Le informo que, durante la noche de ayer y la madrugada hoy no se presentaron lluvias en el estado.

Pronóstico meteorológico para Morelos:

Para este martes la Masa de aire frío que se asocia al sistema frontal No. 26 mantendrá ambiente frío a fresco en el transcurso de la mañana y noche, en el día se espera recuperación de la temperatura alcanzando rangos de templados a cálidos, se pronostican condiciones de cielo ligeramente nublado. Bajo potencial para la presencia de precipitaciones. Viento máximo oscilando de 10 a 15 km/h con dirección dominante del noreste.

Al momento No se tiene reporte de afectaciones relevantes que requieran intervención de salud.



<http://morelos.gob.mx>



Gobierno Estado de Morelos



@GobiernoMorelos



REPORTE UIES 15/01/2019

MONITOREO DE LLUVIAS

SE PREVÉN TORMENTAS PUNTUALES FUERTES EN EL ORIENTE Y SURESTE DE MÉXICO.

Para hoy, se prevé que el **frente frío No. 28** se debilite sobre el noroeste de México, mientras que el **frente frío No. 26** se extenderá en el Mar Caribe, dejando de afectar gradualmente al país, sin embargo, su **masa de aire frío** ocasionará ambiente fresco a templado durante el día, así como bancos de niebla en el noreste, oriente y sureste del territorio, además se registrarán vientos del norte con rachas mayores a 60 km/h en el Istmo y Golfo de Tehuantepec. Por otra parte, el ingreso de **aire húmedo** proveniente del Océano Pacífico ingresará sobre los estados del noroeste, norte y occidente de México. Los sistemas meteorológicos antes mencionados ocasionaran el siguiente potencial de lluvias:

Pronóstico de precipitación para hoy 15 de enero de 2019:

Intervalos de chubascos con tormentas puntuales fuertes (25 a 50 mm): Veracruz, Oaxaca, Chiapas y Tabasco. Intervalos de chubascos (5.1 a 25 mm): Baja California, Sonora, Coahuila, Nuevo León, Tamaulipas, San Luis Potosí, Hidalgo, Puebla, Campeche y Quintana Roo.

Lluvias aisladas (0.1 a 5.0): Chihuahua, Sinaloa, Durango, Zacatecas, Jalisco, Michoacán, Ciudad de México, Estado de México y Yucatán.

Posibilidad para caída de nieve y aguanieve: Cimas montañosas de Baja California, Sonora y Chihuahua.

Pronóstico de temperaturas mínimas para hoy 15 de enero de 2019:

Temperaturas menores a -5°C: Sierras de Baja California, Sonora, Chihuahua y Durango.

Temperaturas de -5 a 0°C: Sierras de Coahuila, Nuevo León, Zacatecas, Hidalgo, Estado de México, Tlaxcala y Puebla.

Temperaturas de 0 a 5°C: Sierras de Tamaulipas, Veracruz, San Luis Potosí, Guanajuato y Querétaro.



<http://morelos.gob.mx>



Gobierno Estado de Morelos



@GobiernoMorelos

REPORTE UIES 15/01/2019

MONITOREO METEOROLÓGICO Y SISMOLÓGICO

Valle de México: Cielo medio nublado y brumoso la mayor parte del día con lluvias dispersas en la región. Bancos de niebla en zonas montañosas. Ambiente templado durante el día y viento del noreste de 10 a 25 km/h. En la Ciudad de México se prevé una temperatura máxima de 20 a 22°C y mínima de 7 a 9°C. Para el Estado de México, temperatura máxima de 18 a 20°C y mínima de 1 a 3°C.

Península de Baja California: Cielo nublado con intervalos de chubascos en Baja California. Ambiente frío en Baja California y templado en Baja California Sur. Se prevé la caída de nieve o aguanieve en la sierra norte de Baja California. Viento del oeste de 10 a 25 km/h.

Pacífico Norte: Cielo nublado con intervalos de chubascos y posible caída de nieve o aguanieve en Sonora, además de lluvias dispersas en Sinaloa. Ambiente frío durante el día en Sonora y cálido en Sinaloa. Viento de dirección variable de 10 a 25 km/h.

Pacífico Centro: Cielo nublado a lo largo del día con lluvias acompañadas de actividad eléctrica y posibles granizadas en Jalisco y Michoacán. Ambiente caluroso durante el día y viento de dirección variable de 10 a 25 km/h, con rachas de 40 km/h en zonas de tormenta.

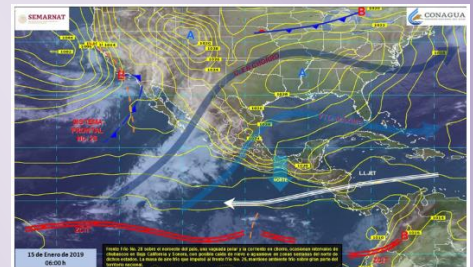
Pacífico Sur: Cielo nublado con tormentas puntuales fuertes Oaxaca y Chiapas. Ambiente cálido durante el día y viento del norte con rachas superiores a 60 km/h en el Istmo y Golfo de Tehuantepec.

Golfo de México: Cielo nublado con tormentas puntuales fuertes en Veracruz y Tabasco, así como intervalos de chubascos en Tamaulipas. Bancos de niebla en zonas de montaña y viento del este y noreste de 15 a 30 km/h con rachas mayores a 50 km/h en Tabasco.

Península de Yucatán: Cielo nublado durante el día con intervalos de chubascos en Campeche y Quintana Roo, así como lluvias aisladas en Yucatán. Ambiente caluroso y viento del norte con rachas superiores a 50 km/h en Campeche y Yucatán.

Mesa del Norte: Cielo nublado la mayor parte del día, con intervalos de chubascos en Coahuila, Nuevo León y San Luis Potosí, así como lluvias aisladas en Chihuahua, Durango y Zacatecas. Se prevé la caída de aguanieve o nieve en zonas montañosas de Chihuahua. Ambiente fresco durante el día además de viento de dirección variable de 15 a 30 km/h.

Mesa Central: Nublados vespertinos con intervalos de chubascos en Hidalgo y Puebla. Bancos de niebla dispersos. Ambiente templado durante el día y viento de dirección variable de 10 a 25 km/h.



MONITOREO SISMOLÓGICO

En las últimas 24 horas **No se registró sismo superior a 5.0 grados Richter** y que por su cercanía pudiese afectar al Estado de Morelos.



Municipio	Máxima	Minima	Municipio	Máxima	Minima
Amacuzac	30	9	Puente de Ixtla	31	10
Atlatlahucan	25	10	Temixco	29	12
Axochiapan	30	11	Tepalcingo	26	12
Ayala	29	12	Tepoztlán	26	11
Coatlán del Río	30	13	Tetecala	32	10
Cuautla	27	11	Tetela Del Volcán	22	8
Cuernavaca	25	12	Tlalnepantla	16	3
Emiliano Zapata	30	13	Tlaltizapán	27	9
Huitzilac	17	4	Tlaquiltenango	33	12
Jantetelco	26	10	Tlayacapan	24	11
Jiutepec	26	10	Totolapan	24	10
Jojutla	32	11	Xochitepec	32	12
Jonacatepec	27	7	Yautepec	29	10
Mazatepec	33	9	Yecapixtla	24	10
Miacatlán	31	13	Zacatepec	29	11
Ocuituco	24	7	Zacualpan	27	9




<http://morelos.gob.mx>



Gobierno Estado de Morelos



@GobiernoMorelos



REPORTE UIES 15/01/2019

MONITOREO VOLCÁNICO

Reporte del monitoreo de CENAPRED al volcán Popocatepetl 10 de Enero de 2019, 11:00 h (Enero 10, 17:00 GMT).



En las últimas 24 horas se identificaron:

+303 exhalaciones con emisión de vapor de agua y gas.

+2 eventos volcanotectónicos ambos con magnitud preliminar de 1.5.

Los escenarios previstos para esta fase son:

1. Que continúe la actividad explosiva de escala baja a intermedia.
2. Lluvias de ceniza leves a moderadas en poblaciones cercanas.
3. Posibilidad de flujos piroclásticos y flujos de lodo de corto alcance.

El **Semáforo de Alerta Volcánica** del Popocatepetl se encuentra en **Amarillo Fase 2**.

Actualmente no hay reporte de caída de ceniza en el estado.



<http://morelos.gob.mx>



Gobierno Estado de Morelos



@GobiernoMorelos