

REPORTE UIES 16/01/2019

MONITOREO DE INTELIGENCIA EPIDEMIOLÓGICA (Corte a las 09:00 hrs)

JURISDICCIÓN SANITARIA I:

- No reporta casos de intoxicación por hidrocarburos
- Caso de TBP: Masculino de 88 años de edad, residente de Cuernavaca Morelos, notificado por IMSS UMF, baciloscopia positiva, con comorbilidad Hepatitis viral C y Desnutrición.
- 7 Casos de ETI notificados por IMSS:
 - Femenino de 51 años de edad, residente de Yautepec, Morelos; Sin antecedente vacunal ni de viaje. En tratamiento con oseltamivir en el área de urgencias. En espera de resultados.
 - Femenino de 42 años de edad residente de col. Flores Magón en Cuernavaca, Morelos. Sin antecedente vacunal ni de viaje. En tratamiento con oseltamivir en el área de urgencias. En espera de resultados.
 - Femenino de 27 años de edad con embarazo de 19 SDG, residente de Cuautla, Morelos. Sin antecedente vacunal ni de viaje. No recibió tratamiento con oseltamivir, sin embargo hospitalizada en ginecología del IMSS. Pendiente el resultado de la muestra.
 - Masculino de 8 meses de edad residente de Jiutepec, Morelos. No recibe tratamiento con oseltamivir, sin embargo está en urgencias pediatría del IMSS. En espera de resultados de la muestra.
 - Femenino de 11 meses de edad, residente de Temixco, Morelos. No recibe tratamiento con oseltamivir, sin embargo hospitalizado en urgencias pediatría del IMSS. En espera de resultados de la muestra.
 - Masculino de 8 meses de edad, residente de Jiutepec, Morelos. No recibe tratamiento con oseltamivir, sin embargo está en urgencias pediatría del IMSS. En espera de resultados de la muestra.
 - Femenino de 5 meses de edad, residente de Xochitepec, Morelos. No recibe tratamiento con oseltamivir, sin embargo está en urgencias pediatría del IMSS. En espera de resultados de la muestra.





JURISDICCIÓN SANITARIA II:

- SIN MOVIMIENTO.

JURISDICCIÓN SANITARIA III:

- Masculino de 44 años de edad, ocupación profesor de la primaria Hermenegildo Galeana, domicilio colonia Plan de Ayala, Cuautla, fecha de inicio de síntomas 11 de enero.
- Masculino de 12 años de edad, estudiante de la primaria Hermenegildo Galeana, domicilio en la colonia Gabriel Tepepa, Cuautla, fecha de inicio de síntomas 11 de enero, actualmente con manejo ambulatorio ambos pacientes, notificados por brigada epidemiológica.



<http://morelos.gob.mx>



Gobierno Estado de Morelos



@GobiernoMorelos




REPORTE UIES 16/01/2019

MONITOREO DE MEDIOS (Corte a las 09:00 hrs)

EL DIARIO DE MORELOS. INVESTIGAN CONTAMINACIÓN POR TOMA CLANDESTINA Por Omar Romero | CUERNAVACA, MORELOS.- “Una toma clandestina a la altura del poblado Chamilpa, en Cuernavaca, fue hallada durante el lunes”, confirmó Uriel Rodríguez Román, subsecretario de Protección Civil de Cuernavaca. El funcionario municipal dijo desconocer si ello provocó o no contaminación en el pozo de agua potable ubicado en Ocotepec. “Efectivamente, recorrimos el lugar y encontramos una toma clandestina, lo cual informamos a autoridades de Pemex para que, con expertos, evalúen la situación; de hecho, hay que verificar que Pemex no esté mandando flujo de combustible (mediante el ducto)”, explicó el funcionario municipal. Agregó que las personas que se dedican a robar hidrocarburo, tratan de perforar para tomas clandestinas y esperar a que hay flujo. Debido a lo anterior, se coordinará con autoridades de los tres niveles de Gobierno para evitar más afectación. Por su parte, Jaime Tapia Rodríguez, coordinador del Sistema de Agua Potable y Alcantarillado de Cuernavaca (SAPAC) explicó que desde el sábado atendieron el reporte. “Dentro de 15 días, aproximadamente, tendremos el resultado, pero ya implementamos medidas de seguridad para evitar daño a la población. “Nuestro personal visita las casas (en Ocotepec) para determinar cuáles fueron afectadas; hay algunos ciudadanos que no utilizaron agua, pero si lo hicieron (haber usado agua), ayudarles a limpiar el sistemas de agua y surtirles mediante fuente de abastecimiento o, si es necesario, mediante carro cisterna”, comentó Rodríguez Román. Agregó que, a diferencia de lo que ocurrió el año pasado, cuando el grado de contaminación fue mayor, actualmente, afirmó, son “trazos” de combustible en uno de los pozos. Por ello dijo que espera que a la brevedad tengan respuesta positiva para la ciudadanía de dicha zona de Cuernavaca. “Llevaremos a cabo un censo para conocer la afectación; trabajamos en eso, no se preocupen, pues implementamos las medidas necesarias desde el inicio del problema. Lo hemos atendido desde el año pasado, pues se agravó muchísimo; en esta ocasión, no es así.” Jaime Tapia Rodríguez, coordinador del SAPAC. Estrategia. El subdirector de PC Cuernavaca informó que se coordinan con autoridades de Pemex para conocer el estado del ducto ‘ordeñado’.





REPORTE UIES 16/01/2019

MONITOREO DE LLUVIAS

Reporte de Lluvias

Le informo que, durante la noche de ayer y la madrugada hoy no se presentaron lluvias en el estado.

Pronóstico meteorológico para Morelos:

Para este este miércoles dominará ambiente frío a fresco en la mañana y noche asociado a la masa de aire frío que impulsaba al frente frío No. 26, en el transcurso del día se esperan cielo ligeramente nublado alcanzando temperaturas máximas de templadas a cálidas. Bajo potencial para la presencia de precipitaciones. Viento máximo oscilando de 10 a 15 km/h con dirección dominante del noreste.

Al momento No se tiene reporte de afectaciones relevantes que requieran intervención de salud.



<http://morelos.gob.mx>



Gobierno Estado de Morelos



@GobiernoMorelos



REPORTE UIES 16/01/2019

MONITOREO DE LLUVIAS

LLUVIAS PUNTUALES FUERTES EN VERACRUZ, OAXACA Y CHIAPAS, ADEMÁS DE AMBIENTE FRÍO EN GRAN PARTE DEL PAÍS.

Para hoy, continuará el ambiente frío por la mañana y noche en gran parte del país; por otra parte, se prevén tormentas puntuales fuertes en Veracruz, Oaxaca y Chiapas debido a un **canal de baja presión** que se extenderá en el sureste de México. mientras que la entrada de humedad favorecida por la **corriente en chorro subtropical y una vaguada polar** en altura favorecerán el desarrollo de celdas de tormenta por la tarde en estados del occidente de México con actividad eléctrica y posible caída de granizo.

Pronóstico de precipitación para hoy 16 de enero de 2019:

Intervalos de chubascos con tormentas puntuales fuertes (25 a 50 mm): Veracruz, Oaxaca y Chiapas.

Intervalos de chubascos (5.1 a 25 mm): Baja California, Tamaulipas, San Luis Potosí, Zacatecas, Aguascalientes, Guanajuato, Jalisco, Michoacán, Hidalgo, Puebla y Tabasco.

Lluvias aisladas (0.1 a 5.0): Nuevo León, Querétaro, Estado de México, Ciudad de México, Guerrero, Campeche y Quintana Roo.

Pronóstico de temperaturas mínimas para hoy 16 de enero de 2019:

Temperaturas menores a -5°C: Sierras de Baja California, Sonora, Chihuahua y Durango.

Temperaturas de -5 a 0°C: Sierras de Coahuila, Nuevo León, Zacatecas, Hidalgo, Estado de México, Tlaxcala y Puebla.

Temperaturas de 0 a 5°C: Sierras de Tamaulipas, Veracruz, San Luis Potosí, Guanajuato y Querétaro.



<http://morelos.gob.mx>



Gobierno Estado de Morelos



@GobiernoMorelos

REPORTE UIES 16/01/2019

MONITOREO METEOROLÓGICO Y SISMOLÓGICO

Valle de México: Cielo medio nublado y brumoso la mayor parte del día con lluvias dispersas en la región. Bancos de niebla en zonas montañosas. Ambiente templado durante el día y viento del este y noreste de 10 a 25 km/h. En la Ciudad de México se prevé una temperatura máxima de 21 a 23°C y mínima de 6 a 8°C. Para el Estado de México, temperatura máxima de 19 a 21°C y mínima de 2 a 4°C.

Península de Baja California: Cielo nublado con intervalos de chubascos en Baja California. Ambiente frío en Baja California y templado en Baja California Sur. Viento del oeste de 10 a 25 km/h.

Pacífico Norte: Cielo parcialmente nublado a lo largo del día. Ambiente frío en Sonora y cálido en Sinaloa. Viento de dirección variable de 10 a 25 km/h.

Pacífico Centro: Cielo nublado a lo largo del día con chubascos acompañadas de actividad eléctrica y posibles granizadas en Jalisco y Michoacán. Ambiente caluroso durante el día y viento de dirección variable de 10 a 25 km/h, con rachas de 40 km/h en zonas de tormenta.

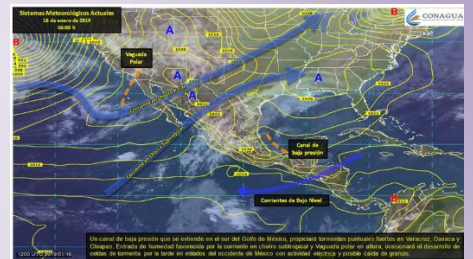
Pacífico Sur: Cielo nublado por la tarde con tormentas puntuales fuertes en Oaxaca y Chiapas, lluvias aisladas en Guerrero. Ambiente cálido durante el día y viento del norte de 15 a 25 km/h.

Golfo de México: Cielo nublado con tormentas puntuales fuertes en Veracruz e intervalos de chubascos en el resto de la región. Bancos de niebla en zonas de montaña y viento del este y noreste de 15 a 30 km/h.

Península de Yucatán: Cielo nublado durante el día con lluvias dispersas por la tarde en Campeche y Quintana Roo. Ambiente caluroso y viento del este y noreste de 15 a 25 km/h.

Mesa del Norte: Cielo nublado la mayor parte del día, con intervalos de chubascos en San Luis Potosí, Zacatecas, Aguascalientes, lluvias aisladas en Nuevo León. Ambiente frío por la mañana y viento de dirección variable de 15 a 30 km/h.

Mesa Central: Nublados vespertinos con intervalos de chubascos en Guanajuato, Hidalgo y Puebla y lluvias aisladas en Querétaro. Bancos de niebla dispersos. Ambiente templado durante el día y viento de dirección variable de 10 a 25 km/h.



MONITOREO SISMOLÓGICO

En las últimas 24 horas **No se registró sismo superior a 5.0 grados Richter** y que por su cercanía pudiese afectar al Estado de Morelos.



| Municipio | Máxima | Minima | Municipio | Máxima | Minima |
|-----------------|--------|--------|-------------------|--------|--------|
| Amacuzac | 29 | 8 | Puente de Ixtla | 32 | 10 |
| Atlatahucan | 24 | 11 | Temixco | 28 | 11 |
| Axochiapan | 30 | 11 | Tepalcingo | 27 | 11 |
| Ayala | 29 | 12 | Tepoztlán | 26 | 11 |
| Coatlán del Río | 30 | 13 | Tetecala | 32 | 10 |
| Cuautla | 26 | 10 | Tetela Del Volcán | 22 | 8 |
| Cuernavaca | 24 | 10 | Tlalnepantla | 15 | 3 |
| Emiliano Zapata | 29 | 11 | Tlaltizapán | 27 | 9 |
| Huitzilac | 17 | 3 | Tlaquiltenango | 33 | 12 |
| Jantetelco | 26 | 10 | Tlayacapan | 24 | 11 |
| Jiutepec | 25 | 10 | Totolapan | 24 | 10 |
| Jojutla | 32 | 11 | Xochitepec | 32 | 12 |
| Jonacatepec | 28 | 8 | Yautepec | 27 | 10 |
| Mazatepec | 33 | 9 | Yecapixtla | 24 | 10 |
| Miacatlán | 31 | 13 | Zacatepec | 29 | 11 |
| Ocuituco | 23 | 7 | Zacyalpan | 27 | 9 |




<http://morelos.gob.mx>



Gobierno Estado de Morelos



@GobiernoMorelos



REPORTE UIES 16/01/2019

MONITOREO VOLCÁNICO

Reporte del monitoreo de CENAPRED al volcán Popocatepetl 10 de Enero de 2019, 11:00 h (Enero 10, 17:00 GMT).



En las últimas 24 horas se identificaron:

- +231 exhalaciones con emisión de vapor de agua, gas y ceniza
- +2 eventos volcanotectónicos con magnitud 1.8 y 2.5
- +22 minutos de tremor armónico de baja amplitud.

Los escenarios previstos para esta fase son:

1. Que continúe la actividad explosiva de escala baja a intermedia.
2. Lluvias de ceniza leves a moderadas en poblaciones cercanas.
3. Posibilidad de flujos piroclásticos y flujos de lodo de corto alcance.

El **Semáforo de Alerta Volcánica** del Popocatepetl se encuentra en **Amarillo Fase 2.**

Actualmente no hay reporte de caída de ceniza en el estado.



<http://morelos.gob.mx>



Gobierno Estado de Morelos



@GobiernoMorelos