



REPORTE UIES 24/01/2019

MONITOREO DE INTELIGENCIA EPIDEMIOLÓGICA (Corte a las 09:00 hrs)

JURISDICCIÓN SANITARIA I:

- Caso probable de Tb meníngea en adulto: Femenino de 48 años de edad, residente de Cuernavaca, Morelos. Con VIH en tratamiento desde hace 17 años. Pendiente resultado de cultivo por LESP. En diagnóstico y tratamiento por HG Cuernavaca.
- Se envía estudio epidemiológico para validación de notificación a programa estatal de VIH.

JURISDICCIÓN SANITARIA II:

- SIN MOVIMIENTO.

JURISDICCIÓN SANITARIA III:



<http://morelos.gob.mx>



Gobierno Estado de Morelos



@GobiernoMorelos



REPORTE UIES 24/01/2019

MONITOREO DE MEDIOS (Corte a las 09:00 hrs)

DIARIO DE MORELOS. FORTALECEN LOS SERVICIOS DE SALUD EN MORELOS Por DDM REDACCIÓN CUERNAVACA, MORELOS.- Con el objetivo de identificar áreas de oportunidad en el segundo nivel de atención, Héctor Barón Olivares, director general de Servicios de Salud de Morelos (SSM), llevó a cabo una gira de trabajo por los siete hospitales generales y los tres comunitarios. Acompañado por el director de Atención Médica, Víctor Manuel Pérez Robles y el jefe del Departamento de Obras, Conservación y Mantenimiento, José Quintana Mizrahi; Barón Olivares conversó con médicos, enfermeras, administrativos y usuarios, además de verificar el estado actual de las unidades médicas. “Es instrucción del gobernador Cuauhtémoc Blanco Bravo y el secretario de Salud, Marco Antonio Cantú Cuevas, garantizar a los morelenses acceso efectivo a servicios de calidad”, indicó. Informó que entre los temas prioritarios a mejorar destacan infraestructura, mantenimiento, equipamiento y recursos humanos. “Visitar las unidades médicas nos ha permitido identificar qué es lo que debe fortalecerse, mejorarse y por supuesto cambiarse; por lo que poco a poco iremos haciendo los ajustes necesarios para continuar avanzando a favor de los pacientes y el personal de salud”, precisó.





REPORTE UIES 24/01/2019

MONITOREO DE LLUVIAS

Reporte de Lluvias

Le informo que, durante la noche de ayer y la madrugada hoy no se presentaron lluvias en el estado.

Pronóstico meteorológico para Morelos:

Para este jueves dominará el cielo despejado en gran parte del día alcanzando temperaturas máximas en el rango de templadas a cálidas, las temperaturas matutinas se presentan de frías a frescas. Sin condiciones para la presencia de precipitaciones. Viento máximo oscilando de 10 a 15 km/h con dirección dominante del noreste.

Al momento No se tiene reporte de afectaciones relevantes que requieran intervención de salud.




<http://morelos.gob.mx>



Gobierno Estado de Morelos



@GobiernoMorelos



REPORTE UIES 24/01/2019

MONITOREO DE LLUVIAS

EL FRENTE FRÍO No. 30 OCASIONARÁ LLUVIAS FUERTES EN EL SURESTE DE MÉXICO, ADEMÁS DE EVENTO DE "NORTE" EN EL LITORAL DEL GOLFO DE MÉXICO E ISTMO Y GOLFO DE TEHUANTEPEC

Este día, el **frente frío No. 30**, favorecerá incremento de lluvias en el sureste del territorio y en la Península de Yucatán. La **masa de aire frío** asociada originará ambiente frío con posibles heladas matutinas en estados de la Mesa del Norte y Mesa Central, bancos de niebla en zonas serranas del oriente y sureste del país, así como evento de **"Norte"** con ráfagas mayores a 50 km/h en el litoral de Veracruz (sur), Tabasco y Campeche, y superiores a 70 km/h en el Istmo y Golfo de Tehuantepec.

Pronóstico de precipitación para hoy 24 de enero de 2019:

Intervalos de chubascos con tormentas puntuales fuertes (25 a 50 mm): Chiapas y Tabasco.

Intervalos de chubascos (5.1 a 25 mm): Veracruz, Oaxaca, Campeche, Yucatán y Quintana Roo.

Lluvias aisladas (0.1 a 5.0): San Luis Potosí, Hidalgo, Tlaxcala, Puebla, Estado de México y Ciudad de México.

Pronóstico de temperaturas mínimas para hoy 24 de enero de 2019:

Temperaturas menores a -5°C: Sierras de Sonora, Chihuahua y Durango.

Temperaturas de -5 a 0°C: Baja California, Coahuila, Nuevo León, Tamaulipas, Zacatecas, San Luis Potosí y Veracruz.

Temperaturas de 0 a 5°C: Sierras de Aguascalientes, Guanajuato, Querétaro, Estado de México, Hidalgo, Tlaxcala, Puebla y Oaxaca.



<http://morelos.gob.mx>



Gobierno Estado de Morelos



@GobiernoMorelos

REPORTE UIES 24/01/2019

MONITOREO METEOROLÓGICO Y SISMOLÓGICO

Valle de México: Cielo mayormente despejado, con incremento de nublados vespertinos y posibilidad de lluvias aisladas en la región. Ambiente templado durante el día, con presencia de heladas por la mañana. Viento de componente oeste 5 a 20 km/h. En la Ciudad de México se prevé una temperatura máxima de 24 a 26°C y mínima de 7 a 9°C. Para el Estado de México, temperatura máxima de 24 a 26°C y mínima de 0 a 2°C.

Península de Baja California: Cielo parcialmente nublado, ambiente frío en Baja California y cálido en Baja California Sur. Viento del norte y noroeste de 20 a 35 km/h con rachas mayores a 40 km/h incluido el Mar de Cortés.

Pacífico Norte: Cielo parcialmente nublado. Ambiente fresco durante el día. Viento de dirección variable de 15 a 30 km/h con rachas de 40 km/h en Sonora.

Pacífico Centro: Cielo parcialmente nublado y ambiente caluroso durante el día. Viento de dirección variable de 15 a 30 km/h.

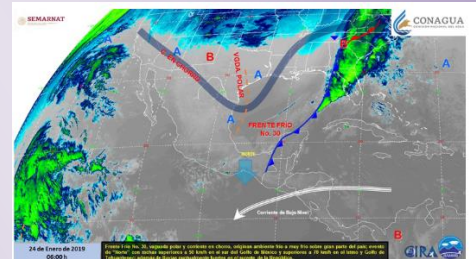
Pacífico Sur: Cielo nublado con tormentas puntuales fuertes en Chiapas e intervalos de chubascos en Oaxaca. Ambiente cálido durante el día, así como evento de "Norte" con rachas superiores a 70 km/h en el Istmo y Golfo de Tehuantepec.

Golfo de México: Cielo nublado con tormentas puntuales fuertes en Tabasco e intervalos de chubascos en Veracruz. Ambiente frío y bancos de niebla en zonas montañosas de Veracruz. Evento de "Norte" con rachas superiores a 50 km/h en el sur de Veracruz y Tabasco.

Península de Yucatán: Cielo nublado con lluvias y chubascos en la región. Ambiente cálido durante el día, así como evento de "Norte" con rachas de viento superiores a 50 km/h en el litoral de Campeche.


Mesa del Norte: Cielo parcialmente nublado con lluvias aisladas en San Luis Potosí. Ambiente frío por la mañana, con posibles heladas en la región. Viento de dirección variable de 15 a 30 km/h con rachas superiores a 45 km/h en gran parte de la región.

Mesa Central: Nublados vespertinos con lluvias aisladas en Hidalgo, Puebla y Tlaxcala. Ambiente frío por la mañana, con posibles heladas en la región. Viento de dirección variable de 15 a 30 km/h.



MONITOREO SISMOLÓGICO

En las últimas 24 horas **No se registró sismo superior a 5.0 grados Richter** y que por su cercanía pudiese afectar al Estado de Morelos.



| Municipio | Máxima | Minima | Municipio | Máxima | Minima |
|-----------------|--------|--------|-------------------|--------|--------|
| Amacuzac | 33 | 6 | Puente de Ixtla | 32 | 7 |
| Atlahucan | 24 | 10 | Temixco | 31 | 12 |
| Axochiapan | 30 | 9 | Tepalcingo | 32 | 8 |
| Ayala | 30 | 10 | Tepoztlán | 27 | 12 |
| Coatlán del Río | 30 | 11 | Tetecala | 32 | 8 |
| Cuautla | 28 | 11 | Tetela Del Volcán | 25 | 7 |
| Cuernavaca | 27 | 12 | Tlalnepantla | 18 | 4 |
| Emiliano Zapata | 32 | 12 | Tlaltizapán | 29 | 7 |
| Huitzilac | 20 | 3 | Tlaquiltenango | 34 | 8 |
| Jantetelco | 27 | 7 | Tlayacapan | 26 | 10 |
| Jiutepec | 27 | 13 | Totolapan | 27 | 11 |
| Jojutla | 35 | 8 | Xochitepec | 30 | 12 |
| Jonacatepec | 28 | 7 | Yautepec | 31 | 8 |
| Mazatepec | 32 | 8 | Yecapixtla | 26 | 8 |
| Miacatlán | 30 | 12 | Zacatepec | 33 | 7 |
| Ocuiluco | 27 | 8 | Zacualpan | 27 | 8 |



<http://morelos.gob.mx>



Gobierno Estado de Morelos



@GobiernoMorelos



REPORTE UIES 24/01/2019

MONITOREO VOLCÁNICO

Reporte del monitoreo de CENAPRED al volcán Popocatepetl 23 de Enero de 2019, 11:00 h (Enero 23, 17:00 GMT).



En las últimas 24 horas se identificaron:

**+123 exhalaciones con emisión de vapor de agua y gas +
+61 minutos de tremor armónico de baja amplitud.**

+1 explosión, la cual generó una columna eruptiva de 3.5 km de altura con respecto del cráter, así como la emisión de fragmentos incandescentes que cayeron sobre las laderas del volcán hasta una distancia de 2 km. Derivado de esta explosión se reportó caída de ceniza en Santa Isabel Cholula, Santa Ana Xalmimilulco, Domingo Arenas, San Martín Texmelucan, Tlalancaleca, San Salvador el Verde, San Andrés Calpan, San Nicolás de los Ranchos y Huejotzingo, pertenecientes al estado de Puebla.

Los escenarios previstos para esta fase son:

1. Que continúe la actividad explosiva de escala baja a intermedia.
2. Lluvias de ceniza leves a moderadas en poblaciones cercanas.
3. Posibilidad de flujos piroclásticos y flujos de lodo de corto alcance.



<http://morelos.gob.mx>



Gobierno Estado de Morelos



@GobiernoMorelos



El **Semáforo de Alerta Volcánica** del Popocatepetl se encuentra en **Amarillo** Fase 2.

Actualmente no hay reporte de caída de ceniza en el estado de Morelos.



<http://morelos.gob.mx>



Gobierno Estado de Morelos



@GobiernoMorelos