



REPORTE UIES 31/01/2019

MONITOREO DE INTELIGENCIA EPIDEMIOLÓGICA (Corte a las 09:00 hrs)

JURISDICCIÓN SANITARIA I:

- SIN MOVIMIENTO.

JURISDICCIÓN SANITARIA II:

- SIN MOVIMIENTO.

JURISDICCIÓN SANITARIA III:

- SIN MOVIMIENTO.



<http://morelos.gob.mx>



Gobierno Estado de Morelos



@GobiernoMorelos



REPORTE UIES 31/01/2019

MONITOREO DE MEDIOS (Corte a las 09:00 hrs)

EL DIARIO DE MORELOS. HAY 3 MUERTES POR INFLUENZA EN MORELOS Los cambios de temperatura podrían generar un aumento en las enfermedades respiratorias incluida la influenza, aseguró Marco Antonio Cantú Cuevas, secretario de Salud, al reiterar el llamado a la población a mantener y fomentar las medidas de prevención. “Entre las principales recomendaciones están la vacunación, el lavado frecuente de manos o el uso de alcohol gel, mantener el estornudo de etiqueta y medidas básicas de higiene, evitar el contacto con personas que tengan alguna enfermedad respiratoria, así como abrigarse de manera adecuada”, indicó. Señaló que desde el inicio de la temporada invernal se han aplicado 331 mil 953 dosis, lo que representa el 66.9 por ciento de avance, al mismo tiempo que hizo el llamado a los morelenses que no se han aplicado el biológico, para que acudan a su unidad de salud más cercana a vacunarse. “La vacuna es gratuita, segura, eficaz, logra la inmunidad 15 días después de haber sido aplicada y sus efectos son menores en comparación con las posibles complicaciones que puede generar la enfermedad”, afirmó. Cantú Cuevas expresó que a la fecha se han confirmado 31 casos de influenza tipo AH1N1 y tres fallecimientos en el estado, al tiempo que detalló que las personas que perdieron la vida no contaban con la vacuna, tenían antecedente de tabaquismo, además de padecer enfermedades crónicas como hipertensión, obesidad y diabetes. En este sentido el titular de la Secretaría de Salud precisó que de acuerdo a información emitida por la Subsecretaría de Prevención y Promoción de la Salud, el comportamiento del virus ha sido el esperado, sin embargo es necesario que la ciudadanía reconozca los síntomas, evite la automedicación y acuda de manera inmediata a la unidad médica. “Ante síntomas como fiebre mayor a 38°C, dolor de cabeza, muscular y de articulaciones, malestar general, debilidad, tos, escurrimiento nasal, ojos irritados y dolor de garganta, es prioritario evitar la automedicación y acudir a la unidad de salud más cercana para recibir una atención oportuna”.

EL REGIONAL. EN MORELOS, MÁS DE 47 MIL CASAS, SIN AGUA ENTUBADA Por Juan Lagunas En Morelos, existen 47 mil 337 viviendas sin el




<http://morelos.gob.mx>



Gobierno Estado de Morelos



@GobiernoMorelos



servicio de agua entubada, por lo que están a merced de enfermedades gastrointestinales, revela un estudio del Consejo Estatal de Población. Asimismo, indica que los primeros municipios en la lista son Cuernavaca, Tepoztlán y Cuautla, con un 9, 8 y 7 por ciento, respectivamente; en segundo lugar están Yautepec (6%), Yecapixtla (6%) y Jiutepec con un 5%. En la capital hay más de cuatro mil hogares con esta carencia; Tepoztlán, tres mil 913; Cuautla, tres mil 203; Yautepec, tres mil 61; Yecapixtla, dos mil 891; Jiutepec, dos mil 550; Puente de Ixtla, dos mil 75; Ayala, dos mil dos; Axochiapan, mil 908. Este es un parámetro (sigue el análisis) de marginación. Por localidades, suman (en los últimos años) la cantidad de mil 504, que se encuentran caracterizadas por “toda una gama de considerandos y categorías de escasez”. Algunas unidades de medición son: analfabetismo, viviendas sin agua, sin energía eléctrica, con pisos de tierra, así como viviendas relacionadas con las acciones gubernamentales para atención en la disminución de sus niveles sociales marginales. En torno a las casas con piso de tierra, el estudio aduce que la marginación revela un grado de limitaciones de los habitantes de esas viviendas: es propicia a enfermedades gastrointestinales, oculares y de la piel. El total es de 27 mil 380. Sin energía eléctrica, aún subsisten viviendas en los municipios de Yecapixtla, Yautepec (un 10% respectivamente del total), y Cuautla, con un 7%. También pertenecientes a zonas metropolitanas están, en segundo lugar Xochitepec (7%), Cuernavaca y Temixco con un 6%. El mayor número de viviendas sin servicio se encuentra en esas zonas. En el nivel de marginación “muy alta” están Ayala, con un 11%; le sigue Tlaltizapán, con un 7%, y en tercer lugar Puente de Ixtla, con un 7%; en segundo lugar se encuentran Axochiapan, Yecapixtla y Xochitepec. En el de “alta”, lo conforman 662 localidades, en donde el mayor municipio que las contiene es Ayala, con un 7%, lo mismo que Puente de Ixtla, en segundo lugar; el tercero es Yautepec, con un 6%.

LA JORNADA MORELOS. INSALUBRIDAD PUDO CAUSAR MUERTE DE BEBÉS.

<https://www.lajornadamorelos.com.mx/sociedad-y-justicia/2019/01/30/7646>




<http://morelos.gob.mx>



Gobierno Estado de Morelos



@GobiernoMorelos



REPORTE UIES 31/01/2019

MONITOREO DE LLUVIAS

Reporte de Lluvias

Le informo que, durante la noche de ayer y la madrugada hoy no se presentaron lluvias en el estado.

Pronóstico meteorológico para Morelos:

Para este miércoles se prevé condiciones de estabilidad atmosférica con cielo despejado en gran parte del día alcanzando temperaturas de cálidas a calurosas, las temperaturas en la mañana y noche se mantienen de frías a frescas. Sin condiciones para la presencia de precipitaciones. Viento máximo oscilando de 10 a 15 km/h con dirección dominante del noreste.

Al momento No se tiene reporte de afectaciones relevantes que requieran intervención de salud.



<http://morelos.gob.mx>



Gobierno Estado de Morelos



@GobiernoMorelos



REPORTE UIES 31/01/2019

MONITOREO DE LLUVIAS

POR LA TARDE, EL INGRESO DEL FRENTE FRÍO No. 33 ASOCIADO A LA CORRIENTE EN CHORRO, FAVORECERÁ NUEVO DESCENSO DE TEMPERATURAS Y CAÍDA DE NIEVE O AGUANIEVE EN ZONAS ALTAS DE BAJA CALIFORNIA

Para hoy, la masa de aire que impulsó al **frente No. 32**, generará ambiente frío al amanecer en gran parte de México, con bancos de niebla en zonas altas del noreste y oriente del país. Se prevé un incremento de las temperaturas máximas en los estados del litoral del Golfo de México. Por la tarde, el frente frío No. 33 ingresará al noroeste del país, se asociará a la corriente en chorro, generando un nuevo descenso de temperatura, vientos fuertes que pueden superar los 60 km/h en Baja California y Sonora, así como posible caída de nieve o aguanieve en las zonas altas de Baja California (San Pedro Mártir).

Pronóstico de precipitación para hoy 31 de enero de 2019:

Intervalos de chubascos (5.1 a 25 mm): Baja California, Sonora, Tamaulipas, Veracruz, Oaxaca, Chiapas y Quintana Roo.

Lluvias aisladas (0.1 a 5.0): Coahuila, Nuevo León, Guerrero, Puebla, Tabasco, Campeche y Yucatán. Posible caída de nieve o aguanieve: Sierra de Baja California (San Pedro Mártir).

Pronóstico de temperaturas mínimas para hoy 31 de enero de 2019:

Temperaturas menores a -5°C: Sierras de Chihuahua, Coahuila, Nuevo León, Zacatecas y Durango. **Temperaturas de -5 a 0°C:** Sierras de Baja California, Sonora, Tamaulipas, Veracruz, San Luis Potosí y Estado de México.

Temperaturas de 0 a 5°C: Sierras de Jalisco, Michoacán, Guanajuato, Aguascalientes, Querétaro, Hidalgo, Tlaxcala y Puebla.

Pronóstico de temperaturas máximas para hoy 31 de enero de 2019:

Temperaturas de 35 a 40°C: Zonas de Nayarit, Jalisco, Colima, Michoacán, Guerrero, Oaxaca y Chiapas.



<http://morelos.gob.mx>



Gobierno Estado de Morelos



@GobiernoMorelos

REPORTE UIES 31/01/2019

MONITOREO METEOROLÓGICO Y SISMOLÓGICO

Valle de México: Cielo despejado la mayor parte del día con heladas en zonas montañosas. Viento de componente sur de 15 a 30 km/h con rachas superiores a 40 km/h en el Estado de México. En la Ciudad de México se prevé una temperatura máxima de 23 a 25°C y mínima de 6 a 8°C. Para el Estado de México, temperatura máxima de 20 a 22°C y mínima de -2 a 0°C.

Península de Baja California: Cielo medio nublado, ambiente templado durante el día en Baja California y caluroso en Baja California Sur. Viento de componente oeste de 15 a 30 km/h. Al final del día, se prevé incremento de nubosidad con potencial de chubascos en Baja California, caída de nieve o aguanieve en zonas altas del estado (San Pedro Mártir) con rachas de 60 km/h en Baja California.

Pacífico Norte: Cielo medio nublado, incremento de nublados por la tarde, con intervalos de chubascos al final del día en Sonora. Ambiente cálido y viento del oeste y suroeste de 15 a 30 km/h con rachas que pueden superar los 60 km/h en Sonora.

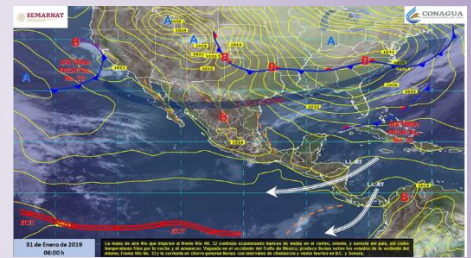
Pacífico Centro: Cielo despejado la mayor parte del día con ambiente caluroso. Viento de componente oeste de 15 a 30 km/h con rachas superiores a 40 km/h en Jalisco y Michoacán. Pacífico Sur: Cielo nublado por la tarde con intervalos de chubascos en Oaxaca y Chiapas y lluvias aisladas en Guerrero, ambiente caluroso y viento del sur y sureste de 15 a 30 km/h.

Golfo de México: Cielo nublado con intervalos de chubascos en Tamaulipas y Veracruz y lluvias aisladas en Tabasco. Bancos de niebla o neblina en zonas montañosas. Ambiente cálido durante el día, viento del sur y sureste de 15 a 30 km/h.

Península de Yucatán: Incremento de nubosidad por la tarde con intervalos de chubascos en Quintana Roo y lluvias dispersas en el resto de la región. Ambiente cálido durante el día y viento del este y sureste de 15 a 30 km/h.

Mesa del Norte: Cielo medio nublado a lo largo del día, con lluvias dispersas en Coahuila y Nuevo León. Ambiente frío por la mañana. Viento de dirección variable de 15 a 30 km/h con rachas que pueden superar los 40 km/h en Chihuahua, Durango, Zacatecas, San Luis Potosí y Aguascalientes.

Mesa Central: Cielo despejado la mayor parte del día, con lluvias dispersas por la tarde en Puebla y ambiente cálido por la tarde. Viento de componente oeste de 15 a 30 km/h con rachas superiores a 40 km/h en Guanajuato y Querétaro.



MONITOREO SISMOLÓGICO

En las últimas 24 horas **No se registró sismo superior a 5.0 grados Richter** y que por su cercanía pudiese afectar al Estado de Morelos.



Municipio	Máxima	Minima	Municipio	Máxima	Minima
Amacuzac	33	8	Puente de Ixtla	32	9
Atlatahucan	25	10	Temixco	32	12
Axochiapan	33	9	Tepalcingo	31	10
Ayala	32	12	Tepoztlán	28	11
Coatlán del Río	29	11	Tetecala	31	10
Cuautla	30	13	Tetela Del Volcán	24	7
Cuernavaca	27	10	Tlalnepantla	17	1
Emiliano Zapata	32	12	Tlaltizapán	28	9
Huitzilac	20	3	Tlaquiltenango	34	10
Jantetelco	27	10	Tlayacapan	25	9
Jiutepec	26	10	Totolapan	26	9
Jojutla	35	10	Xochitepec	30	16
Jonacatepec	29	7	Yautepec	29	10
Mazatepec	32	10	Yecapixtla	26	9
Miacatlán	27	11	Zacatepec	34	10
Ocuítuco	26	8	Zacualpan	27	8




<http://morelos.gob.mx>



Gobierno Estado de Morelos



@GobiernoMorelos



REPORTE UIES 31/01/2019

MONITOREO VOLCÁNICO

Reporte del monitoreo de CENAPRED al volcán Popocatepetl 30 de Enero de 2019, 11:00 h (Enero 30, 17:00 GMT).

En las últimas 24 horas se identificaron:

- +94 exhalaciones con emisión de vapor de agua, gas y bajo contenido de ceniza.
- +5 minutos de tremor armónico de baja amplitud
- +1 sismo volcanotectónico con una magnitud de 2.1.



Los escenarios previstos para esta fase son:

1. Que continúe la actividad explosiva de escala baja a intermedia.
2. Lluvias de ceniza leves a moderadas en poblaciones cercanas.
3. Posibilidad de flujos piroclásticos y flujos de lodo de corto alcance.

El **Semáforo de Alerta Volcánica** del Popocatepetl se encuentra en **Amarillo Fase 2**.

|| Actualmente no hay reporte de caída de ceniza en el estado de Morelos. ||



<http://morelos.gob.mx>



Gobierno Estado de Morelos



@GobiernoMorelos