



REPORTE UIES 14/11/2019

MONITOREO DE INTELIGENCIA EPIDEMIOLÓGICA (Corte a las 09:00 hrs)

JURISDICCIÓN SANITARIA I:

- CASO TB PULMONAR:
 - Masculino de 70 años de edad con residencia en Cuernavaca, inicio de síntomas 08/10/2019, solicitud de atención 08/11/2019, cuenta con resultado baciloscópico positivo 11/11/2019, inicio de tratamiento antifímico 11/11/2019, unidad notificante HGRMF No.1, IMSS, JSI.

JURISDICCIÓN SANITARIA II:

- SIN MOVIMIENTO.

JURISDICCIÓN SANITARIA III:

- CASO EFE:
 - Femenino de 6 años de edad con residencia en Ocuituco, inicio de síntomas y exantema 20/10/2019, inicio de estudio epidemiológico y toma de muestra 07/11/2019 pendiente resultado, unidad notificante HC Ocuituco, SSA, JSIII.
 - Femenino de 5 años de edad con residencia en Yautepec, inicio de síntomas y exantema 10/11/2019, inicio de estudio epidemiológico y toma de muestra 12/11/2019 pendiente resultado, unidad notificante CS Yautepec, SSA, JSIII.



<http://morelos.gob.mx>



Gobierno Estado de Morelos



@GobiernoMorelos



REPORTE UIES 14/11/2019

MONITOREO DE MEDIOS (Corte a las 09:00 hrs)

SOL DE CUERNAVACA.

- **Se extiende la plaga de garrapatas en Ayala.**

Luego de que se dio a conocer una plaga de garrapatas en la escuela primaria *Solidaridad* de la colonia 10 de Abril de Ayala, habitantes del lugar denunciaron que la plaga no se limita a la escuela sino que afecta a vecinos de nueve fraccionamientos, por lo que piden la intervención de la Secretaría de Salud ya que temen que haya casos de rickettsiosis. El ayudante municipal de la colonia 10 de Abril, Benjamín Toledano Márquez informó que tras una asamblea que se realizó con los colonos y representantes de los fraccionamientos se acordó girar un oficio al presidente municipal, Isaac Pimentel Mejía para que sea conducido con la Secretaría de Salud del gobierno del estado para que se atienda este problema de salud pública cuanto antes.

"Es urgente que se generen las acciones pertinentes y necesarias debido a que en esta comunidad se ha generado un grave problema de salud pública al ocurrir al interior una peligrosa infestación de garrapatas, las cuales tienen su gran reservorio en los corrales de ganado vacuno que se han estado instalando de manera ilegal en la periferia de la comunidad principalmente en las barrancas federales aledañas".

En ese sentido se está solicitando en primer lugar una mesa de diálogo con autoridades estatales, federales, municipales y ganaderos para que se hagan respetar los derechos de los vecinos y no llegar a conflictos sociales.

Asimismo se pide que la Secretaría de Salud realice una campaña de vacunación contra las garrapatas y de medicamento en polvo para bañar a los perros, además de una campaña de fumigación y de esterilización para hacer frente al problema de la proliferación de perros callejeros.

Todo ello para evitar que la presencia de garrapatas pueda llegar a los humanos y provocarle la enfermedad de la rickettsiosis, la cual puede ser mortal.





- **Suficientes, vacunas contra la influenza.**

El titular de la Secretaría de Salud en Morelos, Marco Antonio Cantú Cuevas, aseguró que el estado cuenta con las vacunas suficientes para atender a la población en esta temporada de frío, cuando los casos de influenza suelen aumentar.

De acuerdo con el funcionario, los 204 centros de salud y los 10 hospitales que existen en la entidad cuentan con el medicamento necesario para brindar atención a la población, sin importar si se trata de derechohabientes de alguna institución o no.

"Nosotros estamos atendiendo a toda la población, sea derechohabiente o no de alguna institución, en cualquiera de nuestras unidades, y la idea es prevenir esta enfermedad viral que se presenta en esta temporada", dijo.

Resaltó que hasta el momento no se han registrado casos de influenza en Morelos. No obstante, sí previó que se empiecen a registrar a principios del próximo año.

"Seguramente habrá a lo largo del año siguiente algunos casos, pero precisamente la vacuna tiene la finalidad y el objetivo de prevenir que esta enfermedad se presente o que tenga algunas complicaciones; si nosotros tomamos en primer lugar esta acción preventiva, estaremos dando un gran paso".

La influenza es un padecimiento respiratorio causado por un virus, el cual puede provocar una enfermedad leve o grave. Sus síntomas incluyen rinorrea, dolor de garganta, fiebre, malestar general y dolor de huesos.

Generalmente, suele presentarse más entre los niños y las personas adultas mayores, así como entre aquellas personas con un sistema inmunológico vulnerable.

- **Proliferan basureros en Casasano.**

Los tiraderos de basura clandestinos siguen siendo un problema para los habitantes de Cuautla, familias de la comunidad de Casasano piden a las autoridades mejorar la recolección de basura y sancionar a las personas que sean sorprendidas tirando basura.

Pese a los trabajos de las autoridades municipales, las asociaciones ambientalistas, así como las denuncias de la propia ciudadanía, la



proliferación de tiraderos clandestinos continúa; Casasano es una de la colonias donde más se observa este tipo de situaciones, lo que genera una mala imagen y que la contaminación se expanda entre la ciudadanía.

Habitantes de la comunidad dieron a conocer que los tiraderos de basura son comunes en la zona, esto por la cantidad de campo que hay, es ahí donde la gente aprovecha a tirar sus basura y no ser vistos. Sobre todo es en la parte posterior al ingenio Beta San Miguel donde continuamente se observan este tipo de tiraderos, de tres a cuatro tiraderos se tiene en la zona.

Vecinos pidieron a las autoridades atender la zona y regular la problemática, pues además de que ahí se reproducen animales nocivos, son algunos perros y gatos callejeros quienes expanden la basura a otras áreas, expandiendo así la contaminación.

En este mismo sentido quejosos señalaron que es importante que se pongan sanciones a las personas que tiren basura en la zona, así lograr que las personas puedan adquirir una cultura de cuidado y respeto al medio ambiente.

DIARIO DE MORELOS.

- **Atienden deslave en puente de Subida a Chalma, de Cuernavaca**
CUERNAVACA, MORELOS.- La Subsecretaría de Protección Civil de Cuernavaca ha puesto en marcha un operativo en la zona de un deslave registrado en la Subida a Chalma de esta ciudad capital. Diferentes instancias como la Secretarías de Obras Públicas, Desarrollo Sustentable y el SAPAC llevan a cabo acciones de prevención y solución en la zona.

Gonzalo Barquín Granados, subsecretario de PC, dio a conocer que desde el 2 de noviembre tuvo conocimiento del desprendimiento de una porción de una barda de mampostería, próxima a un puente vehicular, localizada en avenida Subida a Chalma casi esquina Loma Bonita oriente, en Lomas Tetela.

Luego de la inspección, se encontró que la caída obedeció al reblandecimiento del talud, así como por una fuga de agua, por lo que se procedió al acordonamiento de las inmediaciones. Debido a que se detectó que el líquido era agua potable, se dio aviso tanto a SAPAC como a la Secretaría de Desarrollo Sustentable para su



atención.

Se cerró la distribución hídrica a la zona y se implementó un operativo vial para evitar un desprendimiento mayor hacia la barranca.

Por lo anterior, se restringió la circulación vehicular pues iniciaron labores de maquinaria pesada.

Las direcciones de operación y técnica del SAPAC iniciaron los trabajos para la instalación de 50 mts. lineales de 4 pulgadas y una vez que se concluya la instalación de la tubería, se reparará el puente dañado en el lugar.

- **OJO: quedan sin agua 6 colonias de Cuernavaca.**

El Sistema de Agua Potable y Alcantarillado de Cuernavaca (SAPAC) dio a conocer esta mañana en su cuenta de Twitter que han quedado fuera de operación los pozos Ocotepec Noria Pueblo, Revolución 2 y Cerritos García, al sufrir daños en sus equipos de bombeo, por lo que se realizan labores de mantenimiento correctivo, sin que se establezca el tiempo en que podrán ser reactivados.

Por lo mismo, asegura, quedan sin agua las colonias

Los Ramos

Ocotepec

Tepepan

Ciudad Chapultepec

Cerritos de García

Unidad Deportiva

El organismo descentralizado hace un llamado a la ciudadanía para cuidar el líquido, en tanto se restablece el funcionamiento de los pozos.

LA UNIÓN.

- **Fuga de agua provocó otro deslave en Subida a Chalma**

Un carril fue cerrado a la circulación mientras se sustituye el tubo general.

Una vez más se registró un deslave en la calle Subida a Chalma, lo que provocó el cierre de un carril en esa vialidad, informó la subsecretaría de Protección Civil de Cuernavaca.

El titular de esa dependencia, Gonzalo Barquín Granados, informó que la zona tuvo que ser acordona para evitar un riesgo a los



<http://morelos.gob.mx>



Gobierno Estado de Morelos



@GobiernoMorelos

vehículos y personas, debido a que hubo un desprendimiento de tierra originado por una fuga en la red hidráulica del Sistema de Agua Potable y Alcantarillado de Cuernavaca (SAPAC).

Debido a lo anterior, personal del organismo operador, así como también de la Secretaría de Desarrollo Sustentable, realizó operaciones. Comenzaron con el cierre de la distribución de agua potable en la zona y se bloqueó la vialidad, ante el riesgo de un deslave mayor.

Las direcciones técnicas y de operación del SAPAC llevaron a cabo los trabajos para la instalación de 50 metros lineales de tubería. Barquín Granados, subsecretario de Protección Civil, explicó que debido a los trabajos, el SAPAC resolvió que era necesario suspender el servicio de agua potable.

Empleados del organismo sostuvieron diálogo con los vecinos de la calle Subida a Chalma para darles a conocer los trabajos que se realizarán y la necesidad de que tomen medidas preventivas ante el cierre de vialidades y la falta de distribución del vital líquido.

Cabe señalar que el pasado dos de noviembre se registró también la caída de una barda, debido a una fuga en la misma tubería, lo cual obligó a las autoridades a ampliar los trabajos para el cambio de esa parte de la red.

- **Buscan identificar puntos de riesgo para las mujeres en San Carlos**

Funcionarios e integrantes de organizaciones civiles recorrieron ese poblado de Yautepec a fin de determinar zonas inseguras para ese sector de la población.

Yautepec.- Funcionarios de este municipio y estatales e integrantes de organizaciones civiles realizaron un recorrido por el poblado de San Carlos para identificar puntos de riesgo para las mujeres.

Al respecto, Guadalupe Herrera, síndico municipal y enlace para atender la alerta de violencia de género, explicó que esta acción corresponde a las jornadas "Mirabal" que realiza el Instituto de la Mujer para el Estado de Morelos (IMEM), en el marco del "Mes Naranja", en coordinación con la Instancia de la Mujer, el CDM Yautepec y las áreas involucradas en el trabajo de violencia con perspectiva de género en el Ayuntamiento.



Asimismo, comentó que las marchas exploratorias se realizan a fin de detectar riesgos para grupos vulnerables, de acuerdo con el semáforo de alerta de género que se maneja en conjunto con la Comisión Estatal de Seguridad (CES).

“Una vez detectados y entrevistado a los vecinos, se arman estrategias para recuperar los espacios a través de actividades sociales y hacer más seguras las calles”, destacó.

Guadalupe Herrera también señaló que en el marco de su competencia, cada dependencia levanta las incidencias sobre puntos rojos que puedan generar condiciones de vulnerabilidad hacia las mujeres y con ello evitar que sean víctimas de violencia.

Recalcó que la instrucción del alcalde Agustín Alonso Gutiérrez es la de coadyuvar para que las mujeres yautepequenses tengan un entorno que les permita vivir libres de violencia.

ZONA CENTRO.

- **Presas de Morelos se encuentran en su conjunto al 99.28 por ciento de su capacidad.**

La Comisión Estatal del Agua (Ceagua) informó que de acuerdo a los datos proporcionados por la Comisión Nacional del Agua (Conagua), las presas de almacenamiento monitoreadas en el estado de Morelos se encuentran en su conjunto al 99.28 por ciento de su capacidad, mismas que se localizan en los municipios de Puente de Ixtla, Tlaquilténango, Ayala, Amacuzac, Miacatlán, Axochiapan, Jantetelco, Temoac y Zacualpan de Amilpas. Asimismo, la Ceagua señaló que la temperatura máxima registrada en Morelos durante las últimas 24 horas fue de 36°C en la estación climatológica Nexpa, ubicada en el municipio de Tlaquilténango. En tanto, la temperatura mínima fue de 7°C en las estaciones climatológicas Huitzilac y Tlacualera, ubicadas en los municipios de Huitzilac y Tlalnepantla respectivamente, mientras que en observatorio meteorológico de Cuernavaca se registró una temperatura máxima de 26 °C, en Cuautla 28°C y en Jojutla 35°C. En las estaciones climatológicas monitoreadas en el estado, la lluvia máxima registrada fue de 0.4 mm en Huitzilac, ubicada en el municipio del mismo nombre.





- **Secretario de Salud llama a padres de familia a vacunar a los infantes contra la poliomielitis.**

En el marco de la Jornada Nacional de Salud Pública, Marco Antonio Cantú Cuevas, secretario de Salud, visitó 12 unidades del primer nivel de atención en los municipios de Cuernavaca, Emiliano Zapata y Xochitepec, para supervisar las acciones que se están llevando a cabo en la entidad. Acompañado por José Manuel Navarro Martínez, jefe de la Jurisdicción Sanitaria I, Cantú Cuevas verificó el abasto de vacunas, especialmente Sabin e influenza, ya que su aplicación es una de las principales actividades preventivas. "Solicitamos a los padres de familia lleven a sus hijos de seis meses a cinco años a recibir la dosis correspondiente de vacuna contra la poliomielitis; hay suficiente biológico, es seguro y de esta manera coadyuvan a que nuestro país continúe libre de esta enfermedad y se logre la erradicación de la misma en todo el mundo", señaló. El titular de la Secretaría de Salud recordó que desde el 04 y hasta el 15 de noviembre se estarán intensificando las acciones permanentes en las unidades médicas de Servicios de Salud de Morelos (SSM), Instituto Mexicano del Seguro Social (IMSS) e Instituto de Seguridad y Servicios Sociales de los Trabajadores del Estado (ISSSTE), para promover actividades preventivas y de educación a lo largo de toda la línea de vida. "En los 204 centros de salud la población podrá solicitar de manera gratuita orientación e información sobre prevención de enfermedades diarreicas y respiratorias agudas, salud bucal; detección oportuna de padecimientos como sobrepeso y obesidad, diabetes, hipertensión arterial, cáncer de cuello uterino y de mama, hiperplasia de la próstata; entre otras intervenciones de promoción", detalló. Durante el recorrido, el secretario de Salud conversó con el personal de las unidades Cuauhtémoc, Antonio Barona, Revolución, Chipitlán, Cuernavaca, Tres de Mayo, Capiri, Xochitepec, secciones uno y dos de la Unidad Morelos, Chiconcuac y Atlacholoaya, y los invitó a continuar fortaleciendo la cultura del autocuidado, la prevención y el diagnóstico oportuno de enfermedades en los usuarios. "Necesitamos persuadir a la gente para que haga consciencia sobre la relevancia de mejorar y conservar estilos de vida óptimos, que colaboren con nosotros para evitar o retardar la presencia de enfermedades crónicas no transmisibles, entre otros padecimientos", finalizó.



<http://morelos.gob.mx>



Gobierno Estado de Morelos



@GobiernoMorelos



REPORTE UIES 14/11/2019

MONITOREO DE LLUVIAS

Reporte de Lluvias

Se informa que, durante la noche de ayer y la madrugada de hoy no se presentaron lluvias en el estado.

Al momento No se tiene reporte de afectaciones relevantes que requieran intervención de salud.

Pronóstico meteorológico para Morelos:

Se mantienen condiciones de cielo medio nublado acompañado de temperaturas máximas de templadas a cálidas, las temperaturas matutinas y nocturnas de esperan de frías a frescas.

Probabilidad para la presencia de precipitaciones dispersas (0.1 a 5 mm) en el transcurso de la noche-madrugada para Huitzilac y el norte de Cuernavaca, en el resto de los municipios es baja la probabilidad de lluvias.

Viento máximo se espera en la tarde-noche oscilando de 15 a 20 km/h principalmente al norte del estado.



<http://morelos.gob.mx>



Gobierno Estado de Morelos



@GobiernoMorelos



REPORTE UIES 14/11/2019

MONITOREO DE LLUVIAS

SE PREVEN LLUVIAS PUNTUALES MUY FUERTES EN OAXACA Y CHIAPAS, E INTENSAS EN TABASCO

Para hoy, se pronostica que la **Primera Tormenta Invernal** se desplace hacia el sur de E.U.A., dejando de afectar al país. El **frente No. 12** se extenderá muy debilitado y en etapa de disipación en el oriente del Golfo de México, pero mantendrá los nublados y el potencial de lluvias en el sureste del país y en la Península de Yucatán. Asimismo, la **masa de aire** asociada empezará a modificar sus características térmicas. Por su parte, una **zona de baja presión con alta probabilidad para desarrollo ciclónico** continuará intensificándose al suroeste de costas de Jalisco, favoreciendo el ingreso de humedad y el potencial de lluvias en el occidente del país. Un **nuevo frente frío (posible No. 13)** se extenderá sobre la frontera, ocasionando lluvias en norte y noreste de México, mientras que la masa de aire frío que lo impulsa generará durante la noche un **nuevo evento de "Norte" fuerte** en el litoral de Tamaulipas. Finalmente, la **nueva onda tropical No. 53** ingresará al sur de la Península de Yucatán y avanzará hacia el sureste de México.

Pronóstico de precipitación para hoy 14 de noviembre de 2019:

Lluvias muy fuertes a puntuales intensas (75 a 150 litros por metro cuadrado): Veracruz y Tabasco.

Lluvias fuertes a puntuales muy fuertes (50 a 75 litros por metro cuadrado): Oaxaca y Chiapas.

Intervalos de chubascos con lluvias puntuales fuertes (25 a 50 litros por metro cuadrado): Puebla, Campeche, Yucatán y Quintana Roo.

Intervalos de chubascos (5.1 a 25 litros por metro cuadrado): Jalisco, Michoacán, Guerrero, Tamaulipas, Ciudad de México, Estado de México, Hidalgo, Querétaro y **Morelos**.

Lluvias aisladas (0.1 a 5.0 litros por metro cuadrado): Coahuila, Nuevo León, San Luis Potosí, Guanajuato y Colima.

Las lluvias se acompañarán de descargas eléctricas, vientos arrachados y posible caída de granizo.

Pronóstico de temperaturas mínimas para hoy 14 de noviembre de 2019:

Temperaturas de -5 a 0 y potencial de heladas: Sierras de Chihuahua, Coahuila, Durango, Zacatecas y Nuevo León.

Temperaturas de 0 a 5°C: Sierras de Baja California, Tamaulipas, San Luis Potosí, Michoacán, Estado de México, Puebla, Hidalgo, Tlaxcala, Veracruz, Oaxaca y Chiapas.



<http://morelos.gob.mx>



Gobierno Estado de Morelos



@GobiernoMorelos



Pronóstico de temperaturas máximas para hoy 14 de noviembre de 2019:
Temperaturas de 35 a 40°C: Zonas de Sinaloa.

Pronóstico de viento y oleaje para hoy 14 de noviembre de 2019:
Evento de Norte con rachas superiores a 60 km/h y oleaje de 1 a 3 m: Litoral de Tamaulipas.

Viento de componente norte con rachas que pueden superar los 50 km/h: el Istmo y Golfo de Tehuantepec (Oaxaca y Chiapas).



<http://morelos.gob.mx>



Gobierno Estado de Morelos



@GobiernoMorelos

REPORTE UIES 14/11/2019

MONITOREO METEOROLÓGICO Y SISMOLÓGICO

Valle de México: Cielo medio nublado la mayor parte del día con intervalos de chubascos en el Estado de México y en la Ciudad de México. Viento de componente norte de 10 a 25 km/h con rachas de hasta 40 km/h. En la Ciudad de México se prevé una temperatura máxima de 22 a 24°C y mínima de 11 a 13°C. Para el Estado de México, temperatura máxima de 21 a 23°C y mínima de 6 a 8°C.

Pacífico Centro: Cielo medio nublado con intervalos de chubascos en Jalisco y Michoacán, así como lluvias aisladas en Colima. Ambiente cálido y viento de dirección variable de 10 a 25 km/h.

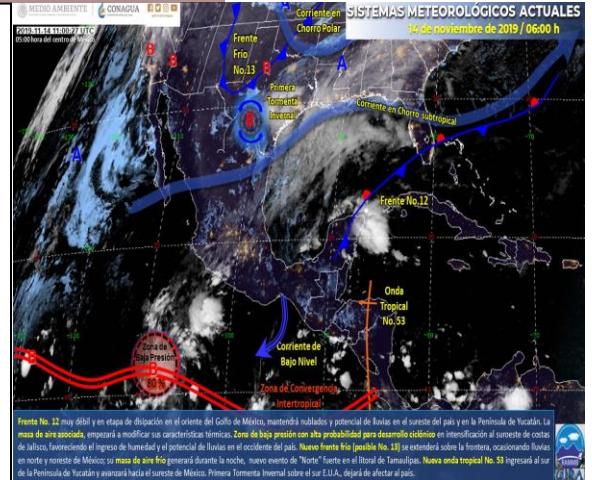
Pacífico Sur: Cielo nublado por la tarde con lluvias puntuales muy fuertes en Oaxaca y Chiapas, así como intervalos de chubascos en Guerrero. Ambiente caluroso en costas y viento de componente norte con rachas que pueden superar los 50 km/h en el Istmo y Golfo de Tehuantepec (Oaxaca y Chiapas).

Golfo de México: Cielo nublado con lluvias puntuales intensas en Veracruz y Tabasco, así como intervalos de chubascos en Tamaulipas. Ambiente frío por la mañana. Bancos de niebla en zonas serranas y viento de componente norte con rachas superiores a 45 km/h en el sur del litoral de Veracruz, y por la noche, oleaje elevado y **evento de "Norte"** con rachas superiores a 60 km/h y oleaje de 1 a 3 m en las costas de Tamaulipas.

Península de Yucatán: Cielo nublado con lluvias puntuales fuertes en la región. Ambiente cálido durante el día y viento del este de 10 a 25 km/h y viento de componente norte con rachas superiores de 40 km/h en costas de la región.

Mesa del Norte: Cielo parcialmente nublado con lluvias aisladas en Coahuila, Nuevo León, San Luis Potosí. Ambiente muy frío y viento del este y noreste de 15 a 30 km/h.

Mesa Central: Cielo medio nublado por la tarde, con lluvias puntuales fuertes en Puebla; intervalos de chubascos en Hidalgo, Querétaro y Morelos, además de lluvias aisladas en Guanajuato. Bancos de niebla matutinos en zonas serranas. Ambiente templado durante el día y viento del noreste de 10 a 25 km/h.



MONITOREO SISMOLÓGICO

FECHA: 2019-11-14

HORA: 04:29:30

MAGNITUD: 3.3

EPICENTRO

LATITUD: 16.24°

LONGITUD: -98.48°

LOCALIZACIÓN: 47 KM AL OESTE DE PINOTEPA NACIONAL, OAXACA.

PROFUNDIDAD: 3 KM

Estaciones	Cuernavaca	Jiutepec	Yautepec	Temixco	Cuatla	Puente de Ixtla
Temp. Max.	25°C	26°C	29°C	31°C	28°C	32°C
Temp. Min.	13°C	14°C	16°C	16°C	15°C	18°C

Estaciones	Yecapixtla	Tepoztlán	Tres Marías	Jojutla	Ocuituco	Jonacatepec
Temp. Max.	27°C	26°C	18°C	34°C	24°C	28°C
Temp. Min.	14°C	14°C	8°C	18°C	12°C	14°C



<http://morelos.gob.mx>



Gobierno Estado de Morelos



@GobiernoMorelos



REPORTE UIES 14/11/2019

MONITOREO VOLCÁNICO

Noviembre 13, 11:00 h (Noviembre 13, 17:00 GMT)

Por medio de los sistemas de monitoreo del volcán Popocatepetl se identificaron 147 exhalaciones, acompañadas de gases y en ocasiones ligeras cantidades de ceniza. También se registró una explosión moderada el día de ayer a las 12:26 h. Y una explosión moderada el día de hoy a las 01:46 h.



También se contabilizaron 21 minutos de tremor de baja amplitud.

Por la mañana se observó la emisión constante de gases volcánicos que se dispersan al norte-noreste.

El día 5 de noviembre, con el apoyo de la Guardia Nacional, se realizó un sobrevuelo de reconocimiento al cráter del volcán Popocatepetl. Durante dicho sobrevuelo, especialistas del Centro Nacional de Prevención de Desastres (CENAPRED) de la Coordinación Nacional de Protección Civil e investigadores del Instituto de Geofísica de UNAM, pudieron observar la formación del domo número 85, el cual tiene un diámetro de 210 m y 80 m de espesor, con una superficie irregular. El cráter interno mantiene un diámetro de 350 m y su profundidad aproximada es de 90 m.

Cualquier cambio en la actividad del volcán se reportará oportunamente. El Semáforo de Alerta Volcánica del Popocatepetl se mantiene en AMARILLO FASE 2.

El CENAPRED exhorta a NO ACERCARSE al volcán y sobre todo al cráter, por el peligro que implica la caída de fragmentos balísticos y en caso de lluvias fuertes alejarse de los fondos de barrancas por el peligro de flujos de lodo y escombro.



<http://morelos.gob.mx>



Gobierno Estado de Morelos



@GobiernoMorelos



El **Semáforo de Alerta Volcánica** del Popocatepetl se encuentra en AMARILLO FASE 2.

Las recomendaciones para la población ante esta actividad son: No hacer caso a rumores y estar atentos a la información que emita la Coordinación Nacional de Protección Civil por sus canales y cuentas oficiales **www.gob.mx/cenapred** y **@CNPC MX**

Ante la probable caída de ceniza se recomienda:

1. Cubrir nariz y boca con pañuelo o cubreboca.
2. Limpiar ojos y garganta con agua pura.
3. Utilizar lentes de armazón y evitar los de contacto para reducir la irritación ocular.
4. Cerrar ventanas o cubrirlas y permanecer lo más posible dentro de la casa.

Los escenarios previstos para esta fase son:

1. Que continúe la actividad explosiva de escala baja a intermedia.
2. Lluvias de ceniza leves a moderadas en poblaciones cercanas.
3. Posibilidad de flujos piroclásticos y flujos de lodo de corto alcance.

RECOMENDACIONES:

Se hace especial énfasis en las siguientes recomendaciones:

1. Continuar con el radio de seguridad de 12 km, por lo que la permanencia en esa área no está permitida.
2. Controlar el tránsito entre Santiago Xalitzintla y San Pedro Nexapa, vía Paso de Cortés.
3. A las autoridades de Protección Civil, mantener sus procedimientos preventivos, de acuerdo con sus planes operativos.
4. A la población se le recomienda elevar la atención a los avisos de las autoridades de su localidad y se exhorta a no acercarse al volcán, y mucho menos al cráter.

El monitoreo del volcán Popocatepetl se realiza de forma continua las 24 horas. Cualquier cambio en la actividad será reportado oportunamente. El



<http://morelos.gob.mx>



Gobierno Estado de Morelos



@GobiernoMorelos



nivel del Semáforo de Alerta Volcánica dependerá de la evolución de la actividad del volcán.

Aviso Especial por la actividad del Volcán Popocatepetl

No. Aviso: 841

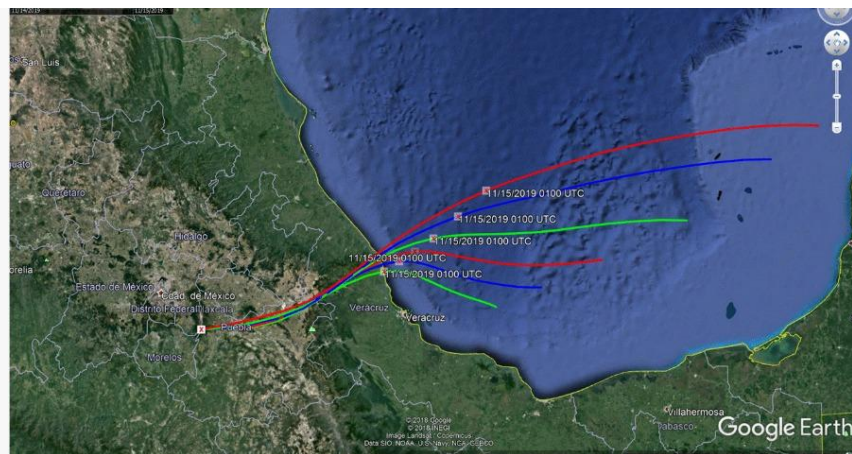
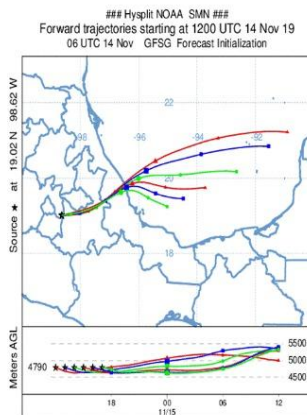
Ciudad de México a 14 de Noviembre del 2019.

Emisión: 09:00h Servicio Meteorológico Nacional, fuente oficial del Gobierno de México, emite el siguiente aviso:

SE PRONOSTICA QUE LA CENIZA VOLCÁNICA TENDRÁ UNA TRAYECTORIA CON DIRECCION PRINCIPAL HACIA EL ESTE-NORESTE DE LA REPÚBLICA MEXICANA

Iniciando su trayectoria en el oeste, centro y este del estado de Puebla; centro del estado de Veracruz y Golfo de México, para las primeras 12 horas de pronóstico.

Actualmente no hay reporte de caída de ceniza en el estado.



<http://morelos.gob.mx>



Gobierno Estado de Morelos



@GobiernoMorelos