

INFORME DIARIO DE MONITOREO DE MEDIOS*

*Vigilancia basada en eventos de interés epidemiológico mediante el monitoreo de medios abiertos de comunicación locales y nacionales.

Reporte de eventos:

Amenaza	Tema	Medio	Fecha	Resumen	Liga	Prioridad
Biológico	Covid-19	El sol de Cuernavaca	31 diciembre 2020	Mediante los sistemas de monitoreo del volcán Popocatepetl se identificaron en las últimas 24 horas, 26 exhalaciones y 1280 minutos de tremor, acompañados por emisiones de gases volcánicos y ceniza, en ocasiones la columna tuvo una altura de máximo 500 m y se dispersó principalmente al noreste, hoy a las 04:16 horas se registró una explosión.	https://www.elsoldecuervavaca.com.mx/local/semaforo-de-alerta-volcanica-amarillo-fase-2-6193904.html	Bajo
Biológico	Covid-19	Diario de Morelos	31 diciembre 2020	Ante el incremento de casos de COVID-19 especialistas en salud pública emitieron recomendaciones para poner en práctica durante la celebración de fin de año. En las últimas semanas los contagios por COVID-19 en Morelos se han incrementado, ayer, con 79 nuevos casos y activos 355, lo que significa que la epidemia está activa y el riesgo de contagio es alto.	https://www.diariodemorelos.com/noticias/llaman-extremar-precauciones-esta-noche-vs-covid19-en-morelos	Bajo



SERVICIOS
DE SALUD



<http://ssm.gob.mx>



Servicios de Salud Morelos



@MorelosSalud

INFORME DE RIESGOS METEOROLÓGICOS

Fuente: Servicio Meteorológico Nacional de México, CONAGUA.

LA QUINTA TORMENTA INVERNAL DE LA TEMPORADA OCASIONARÁ AMBIENTE GÉLIDO, VIENTOS FUERTES Y NEVADAS EN EL NOROESTE Y NORTE DE MÉXICO.

Para hoy, la **Quinta Tormenta Invernal** recorrerá el norte del territorio mexicano, en interacción con las **corrientes en chorro polar y subtropical**, mantendrán ambiente muy frío a gélido en los estados de la Mesa del Norte con probabilidad de caída de nieve o aguanieve en zonas montañosas de Sonora, Chihuahua y Coahuila, además de rachas de viento fuerte en el norte y centro del país, estimando que deje de afectar al país al final del día. El **sistema frontal No. 24**, se extenderá como **estacionario** sobre el Golfo de México, propiciando lluvias puntuales fuertes en el oriente y sureste del país, además de la Península de Yucatán. La **nueva masa de aire polar**, mantendrá el ambiente gélido a muy frío en los estados de la Mesa del Norte y la Mesa Central, incluyendo el Valle de México. Por otra parte, al final del día se estima el ingreso un nuevo frente frío sobre el noroeste del territorio mexicano.

Las lluvias podrían acompañarse de descargas eléctricas y fuertes rachas de viento durante las tormentas.

Pronostico de Precipitación:

Intervalos de chubascos (5.1 a 25 mm): Chihuahua, Veracruz, Hidalgo, Puebla, Oaxaca y Quintana Roo.

Pronostico de Temperaturas Máximas:

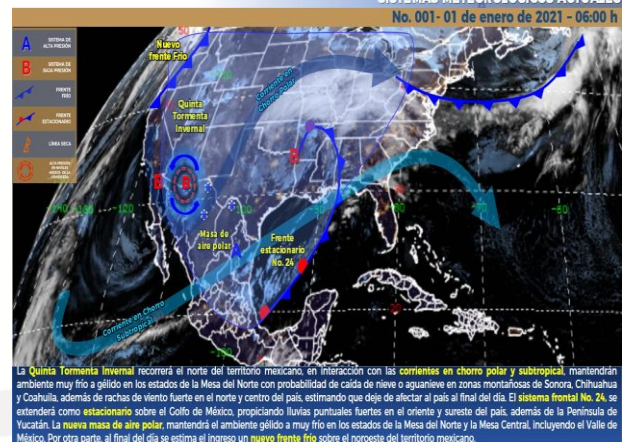
Temperaturas mínimas de -5 a 0°C con heladas: zonas montañosas de Tamaulipas, Guanajuato, Querétaro, Hidalgo, Tlaxcala, Puebla y Estado de México.

Pronostico en región Mesa Central:

Cielo medio nublado con intervalos de chubascos en Hidalgo y Puebla y lluvias aisladas en Querétaro. Ambiente frío a muy frío con heladas matutinas en zonas serranas de la región. Viento de componente sur con rachas de 40 a 50 km/h en la región.

IMAGEN DE SATELITE

SISTEMAS METEOROLÓGICOS ACTUALES
No. 001- 01 de enero de 2021 - 06:00 h



SERVICIOS
DE SALUD



<http://ssm.gob.mx>



Servicios de Salud Morelos



@MorelosSalud



MORELOS
2018 - 2024



Fecha: 01 de enero del 2021
Semana Epidemiológica: 53
Área: Coordinación de Vigilancia Epidemiológica, **UIES.**

INFORME DE MONITOREO VOLCÁNICO Y SISMOLÓGICO

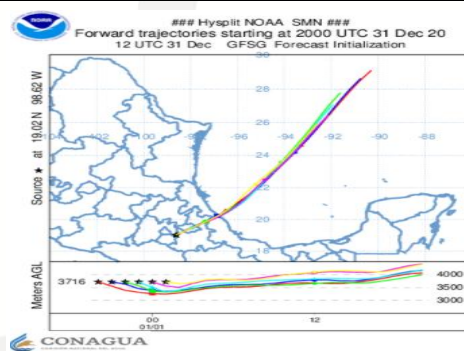
Fuente: Servicio Sismológico Nacional, UNAM. / Centro nacional de Prevención de Desastres (CENAPRED)-SEGOB, SENEAM-SCT y NOAA.

En las últimas 24 horas, mediante los sistemas de monitoreo del **volcán Popocatepetl** se identificaron **26 exhalaciones y 1280 minutos de tremor**, acompañados por emisiones de gases volcánicos y ceniza, en ocasiones la columna tuvo una altura de máximo 500 m y se dispersó principalmente al noreste. Adicionalmente se registró hoy **una explosión a las 04:16h.** Durante la madrugada y al momento de este reporte se observa emisión de gases volcánicos y cenizas, que se dispersan con dirección noreste.

NIVEL DE ALERTA	SEMAFORO	AMARILLO-FASE 2	RECOMENDACIONES PARA LA FASE AMARILLO FASE 2
	Incremento de actividad: <ul style="list-style-type: none"> Pluma de vapor de agua y gas Ligera caída de ceniza en áreas cercanas Caída de fragmentos incandescentes Crecimiento y destrucción de domos de lava Posibilidad de flujos piroclásticos por explosiones Flujos de lodo o escombros de corto alcance 		<ol style="list-style-type: none"> Continuar con el radio de seguridad de 12 km, por lo que la permanencia en esa área no está permitida. Controlar el tránsito entre Santiago Xalitxintla y San Pedro Nexapa, vía Paso de Cortés. A las autoridades de Protección Civil, mantener sus procedimientos preventivos, de acuerdo con sus planes operativos. A la población se le recomienda elevar la atención a los avisos de las autoridades de su localidad y se exhorta a no acercarse al volcán, y mucho menos al cráter. Mantenerse fuera de cañadas ante posibles flujos de lodo, principalmente en temporada de lluvias.

PRONOSTICO DE CAIDA DE CENIZA

En caso de una exhalación de ceniza volcánica, **el pronóstico de trayectoria hacia el noreste**, (simulando exhalación cada siguiente hora, 6) a su paso por la zona oeste y noreste del estado de Puebla; zona suroeste, centro-sur y noreste del estado de Tlaxcala; zona centro-norte del estado de Veracruz y llegando al Golfo de México, para las primeras 12 horas de pronóstico (14:00 a las 02:00 hora local). Posteriormente para las últimas 12 horas de pronóstico, (02:00 a las 14:00 hora local del día siguiente), las trayectorias continúan sobre el Golfo de México en donde concluirán.



SISMOS

Se registró sismo de magnitud de **4.0 grados** Richter, a las 06:34:50 hrs con localización del epicentro a 36 km al sur de Pichucalco, Chiapas.

NO PERCEPTIBLE EN EL ESTADO DE MORELOS.

ÚLTIMO SISMO	SISMOS RECIENTES
TIEMPO DEL CENTRO DE MÉXICO FECHA: 2021-01-01 HORA: 06:34:50 MAGNITUD: 4.0 EPICENTRO LATITUD: 17.19° LONGITUD: -93.15° LOCALIZACIÓN: 36 KM AL SUR DE PICHUCALCO, CHIAPAS PROFUNDIDAD: 3 KM	

REPORTE DE DAÑOS A LA POBLACION

PROTECCIÓN CIVIL

Sin reporte de daños a la población ni a la infraestructura en salud.



SERVICIOS
DE SALUD



<http://ssm.gob.mx>



Servicios de Salud Morelos



@MorelosSalud



MORELOS
2018 - 2024



Fecha: 01 de enero del 2021
Semana Epidemiológica: 53
Área: Coordinación de Vigilancia Epidemiológica, UIES.

INFORME DE TEMPERATURAS Y CALIDAD DEL AIRE

Fuente: Comisión Estatal de Agua (CEAGUA)

ICA	CALIDAD DEL AIRE	PROTEJA SU SALUD
0-50	Buena	No se anticipan impactos a la salud cuando la calidad del aire se encuentra en este intervalo.
51-100	Moderada	Las personas extraordinariamente sensitivas deben considerar limitación de los esfuerzos físicos excesivos y prolongados al aire.
101-150	Dañina a la salud de los grupos sensitivos	Los niños adultos activos, y personas con enfermedades respiratorias tales como el asma, deben evitar los esfuerzos físicos excesivos y prolongados al aire.
151-200	Dañina a la salud	Los niños adultos activos, y personas con enfermedades respiratorias tales como el asma, deben evitar los esfuerzos físicos excesivos y prolongados al aire libre; las demás personas, especialmente los niños, deben limitar los esfuerzos excesivos y prolongados al aire libre.
201-300	Muy dañina a la salud	Los niños adultos activos, y personas con enfermedades respiratorias tales como el asma, deben evitar todos los esfuerzos excesivos al aire libre; las demás personas, especialmente los niños, deben limitar los esfuerzos físicos excesivos al aire libre.
300+	Arriesgado	

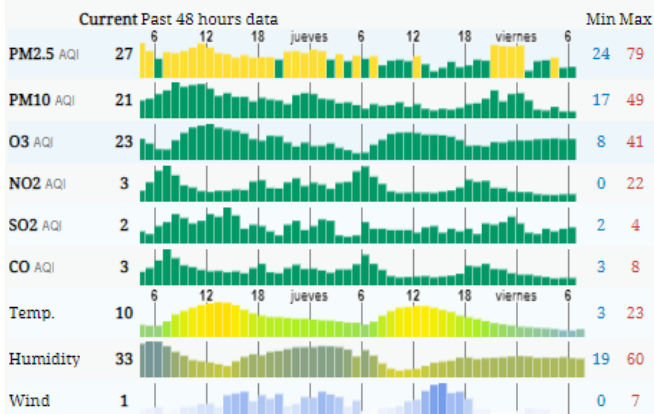
CALIDAD DEL AIRE CUERNAVACA, MORELOS.

Estación de Monitoreo Cuernavaca Centro, Morelos.

33

Bueno

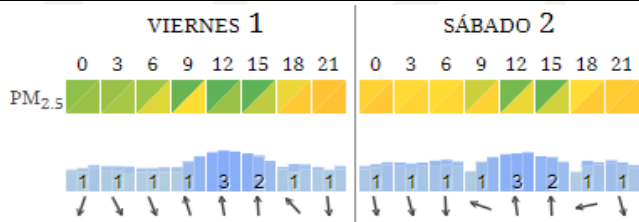
Actualizado el viernes 7:00
Temp.: 4°C



PRONOSTICO DE TEMPERATURAS POR MUNICIPIO

Municipio	Máx	Mín	Municipio	Máx	Mín
Amacuzac	33°	9°	Puente de Ixtla	33°	10°
Axochiapan	33°	12°	Temixco	33°	12°
Ayala	31°	11°	Tepalcingo	32°	12°
Cuautla	27°	12°	Tepoztlán	26°	9°
Cuernavaca	27°	9°	Tlaltizapan	28°	10°
Huitzilac	22°	3°	Tlaquiltenango	35°	12°
Jiutepec	28°	11°	Zacatepec	28°	12°
Jojutla	35°	12°	Zacualpan de Amilpas	25°	10°

PRONOSTICO DE LA CALIDAD DEL AIRE



TEMPERATURAS MAXIMAS Y MINIMAS, ÚLTIMAS 24 HRS

Mínimas

Huitzilac	22° 3°
Tetela del Volcán	16° 6°
Totolapan	18° 7°
Ocuituco	19° 7°

Máximas

Jojutla	35° 12°
Tlaquiltenango	35° 12°
Puente de Ixtla	33° 10°
Tepalcingo	32° 12°



SERVICIOS
DE SALUD



<http://ssm.gob.mx>



Servicios de Salud Morelos



@MorelosSalud

Calle Gustavo Gómez Azcárate No. 205, Col. Lomas de la Selva
C.P. 62270, Cuernavaca, Morelos. Tel.: 318 84 50.

INFORME DE MONITOREO EPIDEMIOLÓGICO

Fuente: Jurisdicciones Sanitarias del estado de Morelos.

JURISDICCION SANITARIA I:

- SIN EVENTOS EXTRAORDINARIOS.

JURISDICCION SANITARIA II:

- SIN EVENTOS EXTRAORDINARIOS.

JURISDICCION SANITARIA III:

- SIN EVENTOS EXTRAORDINARIOS.



SERVICIOS
DE SALUD



<http://ssm.gob.mx>



Servicios de Salud Morelos



@MorelosSalud