

INFORME DIARIO DE MONITOREO DE MEDIOS*

*Vigilancia basada en eventos de interés epidemiológico mediante el monitoreo de medios abiertos de comunicación locales y nacionales.

Reporte de eventos:

Amenaza	Tema	Medio	Fecha	Resumen	Liga	Prioridad
Biológico	Covid-19	El sol de Cuernavaca	02 enero 2021	México inicia el año con la primera etapa de la aplicación de la vacuna de la farmacéutica Pfizer-BioNTech para enfrentar la enfermedad de Covid-19, esperando llegar a una inmunización universal a lo largo de 2021. Y aunque se abrió la puerta para enfrentar la pandemia, el Gobierno federal prevé que el "punto cumbre" de contagios llegará a finales de enero o mediados de febrero a consecuencia de las reuniones, fiestas de fin de año y la rebelión de los ciudadanos por hacer cumplir la sana distancia.	https://www.elsoldecuernavaca.com.mx/mexico/sociedad/se-fue-el-ano-2020-pero-no-el-coronavirus-6196636.html	Bajo
Accidente	Incendio forestal	Diario de Morelos	02 enero 2021	Atienden autoridades de protección civil del municipio de Tepoztlán un incendio forestal en la comunidad de Santo Domingo Ocotitlán; ante esto, llaman a tomar precauciones para evitar conflagraciones en esta temporada de incendios.	https://www.diariodemorelos.com/noticias/apagan-fuego-en-tepoztlan	Bajo
Biológico	Covid-19	Diario de Morelos	02 enero 2021	Con el objetivo de cumplir con las medidas implementadas en el semáforo rojo, los integrantes del Comité de Contingencias Sanitarias y Emergencias de Yautepec intensificaron operativos para disminuir la movilidad social, además de desinfectar mercados, tianguis y áreas públicas.	https://www.diariodemorelos.com/noticias/buscando-autoridades-disminuir-movilidad-social-en-yautepec	Bajo
Accidente	Incendio por pirotecnia	Diario de Morelos	02 enero 2021	El titular, Francisco Javier Barona Téllez informó que los reportes de siniestros se recibieron de las colonias Miguel Hidalgo, San Isidro, Calera Chica, Tlahuapan y Ampliación Otilio Montaña.	https://www.diariodemorelos.com/noticias/causa-pirotecnia-incendios-en-jitepec	Bajo
Biológico	Covid-19	Diario de Morelos	02 enero 2021	Los partidos políticos no podrán realizar eventos masivos durante las campañas que inician hoy y hasta el 31 de enero, durante el semáforo rojo, y una vez que cambie, deberán reforzar las medidas sanitarias para evitar contagios por COVID-19.	https://www.diariodemorelos.com/noticias/prohiben-be-salud-eventos-partidistas-ante-inicio-de-precampa	Bajo
Biológico	Covid-19	La Unión	02 enero 2021	Los comerciantes de los tres mercados de la cabecera municipal de este lugar aseguraron que ante la emergencia de salud por covid-19, han reforzado las medidas preventivas para que puedan seguir con su actividad. Sin embargo, reconocieron que se requiere de la participación de la ciudadanía para garantizar la sana distancia.	https://www.launion.com.mx/morelos/zona-sur/noticias/173041-refuerzan-las-medidas-sanitarias-en-mercados-de-jojutla.html	Bajo
Biológico	Influenza vacunación	La Jornada	02 enero 2021	Cecilia Guzmán Rodríguez, encargada de despacho de la Subdirección de Salud Pública, indicó que de octubre a la fecha SSM tiene un avance del 70.7 por ciento, por lo reiteró el llamado a la ciudadanía para que embarazadas, personas mayores de 60 años y con enfermedades crónicas, soliciten de manera gratuita el biológico.	https://lajornadamorelos.com.mx/sociedad-y-justicia/2021/01/01/32904/contin%C3%B3-vacunaci%C3%B3n-gratuita-contra-influenza-ssm	Bajo



SERVICIOS
DE SALUD



<http://ssm.gob.mx>



Servicios de Salud Morelos



@MorelosSalud

INFORME DE RIESGOS METEOROLÓGICOS

Fuente: Servicio Meteorológico Nacional de México, CONAGUA.

EL FRENTE No. 24 ORIGINARÁ LLUVIAS PUNTUALES MUY FUERTES EN EL SURESTE DEL PAÍS, ADEMÁS DE EVENTO DE "NORTE" EN EL LITORAL DEL GOLFO DE MÉXICO, ISTMO Y GOLFO DE TEHUANTEPEC

Este día, el **frente No. 24** reforzado, se extenderá desde el noreste del Golfo de México hasta el sureste del país y la Península de Yucatán, en su recorrido ocasionará probabilidad de lluvias fuertes a muy fuertes en Veracruz, Puebla, Oaxaca, Chiapas, Tabasco, Campeche, Yucatán y Quintana Roo. La nueva **masa de aire polar** que lo acompaña cubrirá la mayor parte del territorio nacional manteniendo ambiente de muy frío a gélido, con heladas al amanecer en zonas montañosas de los estados del norte y centro, incluido el Valle de México, así como **evento de "Norte"** muy fuerte a intenso en las costas de Tamaulipas, Veracruz, Tabasco, Campeche, Istmo y Golfo de Tehuantepec.

Las lluvias podrían acompañarse de descargas eléctricas y fuertes rachas de viento durante las tormentas.

Pronóstico de Precipitación:

Intervalos de chubascos con lluvias puntuales fuertes (25 a 50 mm) acompañadas de descargas eléctricas y rachas fuertes de viento durante las tormentas: Puebla, Yucatán y Quintana Roo.

Pronóstico de Temperaturas Máximas:

Temperaturas mínimas de -5 a 0°C con heladas: zonas montañosas de Guanajuato, Querétaro, Hidalgo, Tlaxcala, Puebla y Estado de México.

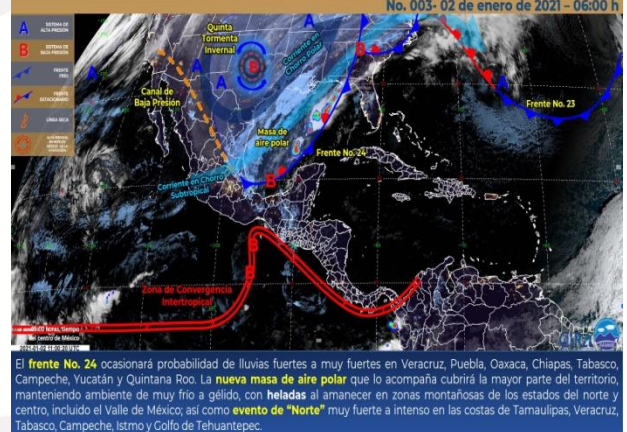
Pronóstico en región Mesa Central:

Cielo medio nublado a nublado en Querétaro, Hidalgo y Puebla y despejado en el resto de la región. Lluvias puntuales fuertes en Puebla, intervalos de chubascos en Hidalgo y lluvias aisladas en Querétaro. Bancos de niebla. Ambiente frío a muy frío con heladas matutinas en zonas serranas de la región. Viento de dirección variable de 15 a 30 km/h en la región.

IMAGEN DE SATELITE

SISTEMAS METEOROLÓGICOS ACTUALES

No. 003- 02 de enero de 2021 - 06:00 h



MEDIO AMBIENTE CONAGUA

02 de enero de 2021



SERVICIOS
DE SALUD



<http://ssm.gob.mx>



Servicios de Salud Morelos



@MorelosSalud

INFORME DE MONITOREO VOLCÁNICO Y SISMOLÓGICO

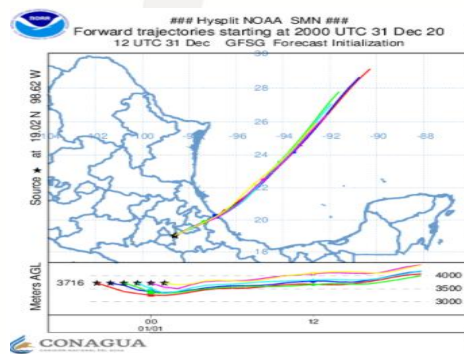
Fuente: Servicio Sismológico Nacional, UNAM. / Centro nacional de Prevención de Desastres (CENAPRED)-SEGOB, SENEAM-SCT y NOAA.

En las últimas 24 horas, mediante los sistemas de monitoreo del **volcán Popocatepetl** se identificaron **106 exhalaciones y 980 minutos de tremor**, acompañados por emisiones de gases volcánicos y ceniza, en ocasiones la columna tuvo una altura de máximo 600 m y se dispersó principalmente al noreste. Adicionalmente se registró hoy una **explosión a las 03:14h acompañada de la expulsión de algunos fragmentos incandescentes a corta distancia del cráter.**

	SEMAFORO	AMARILLO-FASE 2	RECOMENDACIONES PARA LA FASE AMARILLO FASE 2
NIVEL DE ALERTA	Incremento de actividad: <ul style="list-style-type: none"> Pluma de vapor de agua y gas Ligera caída de ceniza en áreas cercanas Caída de fragmentos incandescentes Crecimiento y destrucción de domos de lava Posibilidad de flujos piroclásticos por explosiones Flujos de lodo o escombros de corto alcance 		<ol style="list-style-type: none"> Continuar con el radio de seguridad de 12 km, por lo que la permanencia en esa área no está permitida. Controlar el tránsito entre Santiago Xalitxintla y San Pedro Nexapa, vía Paso de Cortés. A las autoridades de Protección Civil, mantener sus procedimientos preventivos, de acuerdo con sus planes operativos. A la población se le recomienda elevar la atención a los avisos de las autoridades de su localidad y se exhorta a no acercarse al volcán, y mucho menos al cráter. Mantenerse fuera de cañadas ante posibles flujos de lodo, principalmente en temporada de lluvias.

PRONOSTICO DE CAIDA DE CENIZA

En caso de una exhalación de ceniza volcánica, **el pronóstico de trayectoria hacia el noreste**, (simulando exhalación cada siguiente hora, 6) a su paso por la zona oeste y noreste del estado de Puebla; zona suroeste, centro-sur y noreste del estado de Tlaxcala; zona centro-norte del estado de Veracruz y llegando al Golfo de México, para las primeras 12 horas de pronóstico (14:00 a las 02:00 hora local). Posteriormente para las últimas 12 horas de pronóstico, (02:00 a las 14:00 hora local del día siguiente), las trayectorias continúan sobre el Golfo de México en donde concluirán.



SISMOS	Se registró sismo de magnitud de 4.2 grados Richter, a las 01:38:57 hrs con localización del epicentro a 62 km al noroeste de Cintalapa, Chiapas. NO PERCEPTIBLE EN EL ESTADO DE MORELOS.	ÚLTIMO SISMO SISMOS RECIENTES TIEMPO DEL CENTRO DE MÉXICO FECHA: 2021-01-02 HORA: 01:38:57 MAGNITUD: 4.2 EPICENTRO LATITUD: 17.14° LONGITUD: -94.08° LOCALIZACIÓN: 62 KM AL NOROESTE DE CINTALAPA, CHIAPAS PROFUNDIDAD: 162 KM
	REPORTE DE DAÑOS A LA POBLACION	
	PROTECCIÓN CIVIL	Sin reporte de daños a la población ni a la infraestructura en salud.





MORELOS
2018 - 2024



MORELOS
ANFITRION DEL MUNDO
Gobierno del Estado
2018-2024

Fecha: 02 de enero del 2021
Semana Epidemiológica: 53
Área: Coordinación de Vigilancia Epidemiológica, **UIES.**

INFORME DE TEMPERATURAS Y CALIDAD DEL AIRE

Fuente: Comisión Estatal de Agua (CEAGUA)

ICA	CALIDAD DEL AIRE	PROTEJA SU SALUD
0-50	Buena	No se anticipan impactos a la salud cuando la calidad del aire se encuentra en este intervalo.
51-100	Moderada	Las personas extraordinariamente sensitivas deben considerar limitación de los esfuerzos físicos excesivos y prolongados al aire.
101-150	Dañina a la salud de los grupos sensitivos	Los niños adultos activos, y personas con enfermedades respiratorias tales como el asma, deben evitar los esfuerzos físicos excesivos y prolongados al aire.
151-200	Dañina a la salud	Los niños adultos activos, y personas con enfermedades respiratorias tales como el asma, deben evitar los esfuerzos físicos excesivos y prolongados al aire libre; las demás personas, especialmente los niños, deben limitar los esfuerzos excesivos y prolongados al aire libre.
201-300	Muy dañina a la salud	Los niños adultos activos, y personas con enfermedades respiratorias tales como el asma, deben evitar todos los esfuerzos excesivos al aire libre; las demás personas, especialmente los niños, deben limitar los esfuerzos físicos excesivos al aire libre.
300+	Arriesgado	

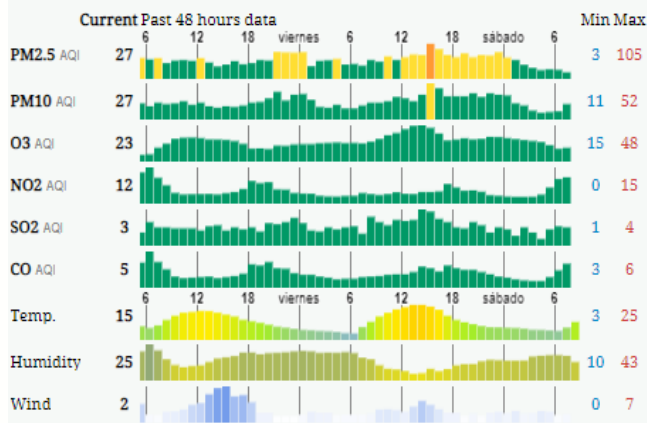
CALIDAD DEL AIRE CUERNAVACA, MORELOS.

Estación de Monitoreo Cuernavaca Centro, Morelos.

23

Bueno

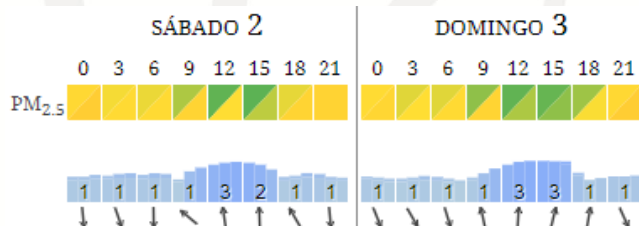
Actualizado el sábado 8:00
Primary pollutant: pm10



PRONOSTICO DE TEMPERATURAS POR MUNICIPIO

Municipio	Máx	Mín	Municipio	Máx	Mín
Amacuzac	33°	9°	Puente de Ixtla	33°	10°
Axochiapan	33°	12°	Temixco	33°	12°
Ayala	31°	11°	Tepalcingo	32°	12°
Cuautla	27°	12°	Tepoztlán	26°	9°
Cuernavaca	27°	9°	Tlaltizapan	28°	10°
Huitzilac	22°	3°	Tlaquiltenango	35°	12°
Jiutepec	28°	11°	Zacatepec	28°	12°
Jojutla	35°	12°	Zacualpan de Amilpas	25°	10°

PRONOSTICO DE LA CALIDAD DEL AIRE



TEMPERATURAS MAXIMAS Y MINIMAS, ÚLTIMAS 24 HRS

Mínimas

Huitzilac	22° 3°
Tetela del Volcán	16° 6°
Totolapan	18° 7°
Ocuituco	19° 7°

Máximas

Jojutla	35° 12°
Tlaquiltenango	35° 12°
Puente de Ixtla	33° 10°
Tepalcingo	32° 12°



SERVICIOS
DE SALUD



<http://ssm.gob.mx>



Servicios de Salud Morelos



@MorelosSalud

Calle Gustavo Gómez Azcárate No. 205, Col. Lomas de la Selva
C.P. 62270, Cuernavaca, Morelos. Tel.: 318 84 50.

INFORME DE MONITOREO EPIDEMIOLÓGICO

Fuente: Jurisdicciones Sanitarias del estado de Morelos.

JURISDICCION SANITARIA I:

- SIN EVENTOS EXTRAORDINARIOS.

JURISDICCION SANITARIA II:

- SIN EVENTOS EXTRAORDINARIOS.

JURISDICCION SANITARIA III:

- SIN EVENTOS EXTRAORDINARIOS.



SERVICIOS
DE SALUD



<http://ssm.gob.mx>



Servicios de Salud Morelos



@MorelosSalud