

## INFORME DIARIO DE MONITOREO DE MEDIOS\*

\*Vigilancia basada en eventos de interés epidemiológico mediante el monitoreo de medios abiertos de comunicación locales y nacionales.

### Reporte de eventos:

Amenaza	Tema	Medio	Fecha	Resumen	Liga	Prioridad
Biológico	Covid-19	El sol de Cuernavaca	04 enero 2021	El <b>Reino Unido</b> se convirtió este lunes en el primer país en administrar la vacuna de <b>AstraZeneca</b> y <b>Oxford</b> contra el <b>Covid-19</b> , poniendo en ella sus esperanzas de superar una <b>pandemia</b> que obligó a reconfinar Escocia y amenazaba con hacer también en <b>Inglaterra</b> .	<a href="https://www.elsoldecuernavaca.com.mx/mundo/reino-unido-primer-pais-administrar-vacuna-astrazeneca-coronavirus-covid-19-6202693.html">https://www.elsoldecuernavaca.com.mx/mundo/reino-unido-primer-pais-administrar-vacuna-astrazeneca-coronavirus-covid-19-6202693.html</a>	Bajo
Biológico	Covid-19	Diario de Morelos	03 enero 2021	La <b>Secretaría de Salud federal</b> actualizó el semáforo de <b>riesgo epidemiológico por Covid-19</b> para la primera <b>quincena de 2021</b> , en el cual se establecen <b>5 entidades que tienen color rojo, 2 verde, 3 amarillo y 22 naranja</b> .	<a href="https://www.diariodemorelos.com/noticias/morelos-estar-en-semforo-rojo-hasta-el-17-de-enero">https://www.diariodemorelos.com/noticias/morelos-estar-en-semforo-rojo-hasta-el-17-de-enero</a>	Bajo
Biológico	Covid-19	Diario de Morelos	04 enero 2021	Los módulos de pruebas rápidas para detectar COVID-19 que se instalaron en Cuernavaca, Cuautla y Jojutla se mantendrán en el mismo lugar y hasta nuevo aviso.	<a href="https://www.diariodemorelos.com/noticias/se-mantendran-m-dulos-covid19-en-cuernavaca-jojutla-y-cuautla">https://www.diariodemorelos.com/noticias/se-mantendran-m-dulos-covid19-en-cuernavaca-jojutla-y-cuautla</a>	Bajo
Biológico	Picadura de alacrán	Diario de Morelos	04 enero 2021	México es un país con la mayor biodiversidad de alacranes a nivel mundial con más de 281 especies, de éstas 16 son de importancia médica. En Morelos habitan dos tipos de estos animales.	<a href="https://www.diariodemorelos.com/noticias/disminuye-en-morelos-picadura-de-alacranes">https://www.diariodemorelos.com/noticias/disminuye-en-morelos-picadura-de-alacranes</a>	Bajo
Biológico	Covid-19	La Jornada	04 enero 2021	35 trabajadores de Caminos y Puentes Federales (Capufe) han fallecido en todo el país y aproximadamente la mitad son del Estado de Morelos, esto por haber contraído COVID-19, además de calcular ha habido cerca de 500 contagiados, que en su mayoría han logrado superar el padecimiento, detalló Martín Curiel Gallegos, secretario general del Sindicato Nacional de Capufe.	<a href="https://lajornadamorelos.com.mx/sociedad-y-justicia/2021/01/04/32941/35-empleados-capufe-sin-vida-por-covid">https://lajornadamorelos.com.mx/sociedad-y-justicia/2021/01/04/32941/35-empleados-capufe-sin-vida-por-covid</a>	Bajo



SERVICIOS  
DE SALUD



<http://ssm.gob.mx>



Servicios de Salud Morelos



@MorelosSalud

## INFORME DE RIESGOS METEOROLOGICOS

**Fuente:** Servicio Meteorológico Nacional de México, CONAGUA.

### EL FRENTE No. 24 OCASIONARÁ LLUVIAS FUERTES EN LA PENÍNSULA DE YUCATÁN

Este día, el **frente No. 24** continuará extendido con características de estacionario sobre la Península de Yucatán, manteniendo probabilidad de lluvias puntuales fuertes en Campeche, Yucatán y Quintana Roo. La **masa de aire frío** asociada al frente y en proceso de modificación, originará ambiente frío a muy frío durante la mañana y noche sobre los estados del norte y centro del país, incluido el Valle de México; heladas al amanecer en zonas montañosas de dichas regiones, además de bancos de niebla en zonas altas de San Luis Potosí, Veracruz, Puebla y Oaxaca. Finalmente, un **canal de baja presión** se extenderá sobre el sureste mexicano y ocasionará lluvias puntuales intensas en el sur de Veracruz; lluvias puntuales muy fuertes en Chiapas y Tabasco; así como lluvias puntuales fuertes en el noreste de Oaxaca, además de viento de componente norte en el Istmo y Golfo de Tehuantepec, y en las costas de Veracruz y Tabasco.

**Las lluvias podrían acompañarse de descargas eléctricas y fuertes rachas de viento durante las tormentas.**

#### Pronostico de Precipitación:

**Intervalos de chubascos (5.1 a 25 mm) acompañados descargas eléctricas y rachas fuertes de viento:** Puebla.

#### Pronostico de Temperaturas Máximas:

**Temperaturas mínimas de -5 a 0°C con heladas:** zonas montañosas de Zacatecas, San Luis Potosí (occidente), Jalisco (norte), Aguascalientes (norte), Guanajuato, Hidalgo, Tlaxcala, **Morelos**, Puebla y Ciudad de México.

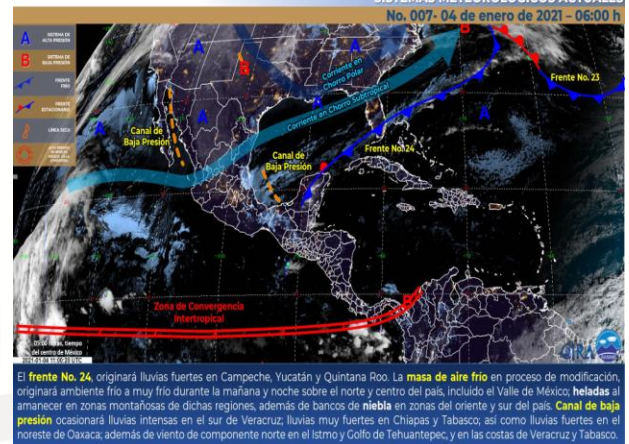
#### Pronostico en región Mesa Central:

Cielo medio nublado a nublado con intervalos de chubascos en Puebla, y cielo despejado en el resto de la región. Bancos de niebla en Guanajuato, Querétaro y Puebla. Ambiente frío a muy frío. Viento de dirección variable de 15 a 30 km/h y bancos de niebla en zonas montañosas de Puebla.

#### IMAGEN DE SATELITE

SISTEMAS METEOROLÓGICOS ACTUALES

No. 007- 04 de enero de 2021 - 06:00 h



MEDIO AMBIENTE CONAGUA

2021



SERVICIOS  
DE SALUD



<http://ssm.gob.mx>



Servicios de Salud Morelos



@MorelosSalud

## INFORME DE MONITOREO VOLCÁNICO Y SISMOLÓGICO

**Fuente:** Servicio Sismológico Nacional, UNAM. / Centro nacional de Prevención de Desastres (CENAPRED)-SEGOB, SENEAM-SCT y NOAA.

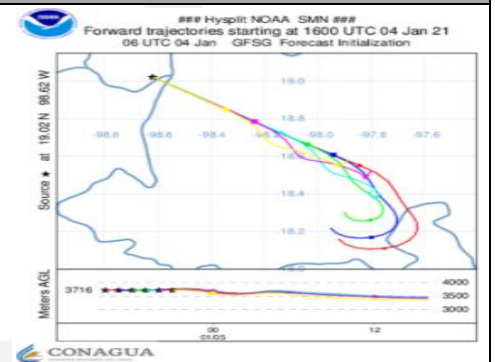
En las últimas 24 horas, mediante los sistemas de monitoreo del **volcán Popocatepetl** se identificaron **164 exhalaciones y 856 minutos de tremor**, acompañados por emisiones de vapor de agua, gases volcánicos y ceniza. Además, el Centro Nacional de Comunicación y Operación de Protección Civil (CENACOM) reportó ligera caída de ceniza en Puebla, Puebla. Durante la madrugada y al momento de este reporte se observa emisión de gases volcánicos y cenizas, que se dispersan con dirección este.

NIVEL DE ALERTA	SEMAFORO	AMARILLO-FASE 2	RECOMENDACIONES PARA LA FASE AMARILLO FASE 2
	<b>Incremento de actividad:</b> <ul style="list-style-type: none"> <li>Pluma de vapor de agua y gas</li> <li>Ligera caída de ceniza en áreas cercanas</li> <li>Caída de fragmentos incandescentes</li> <li>Crecimiento y destrucción de domos de lava</li> <li>Posibilidad de flujos piroclásticos por explosiones</li> <li>Flujos de lodo o escombros de corto alcance</li> </ul>		<ol style="list-style-type: none"> <li>Continuar con el radio de seguridad de 12 km, por lo que la permanencia en esa área no está permitida.</li> <li>Controlar el tránsito entre Santiago Xalitzintla y San Pedro Nexapa, vía Paso de Cortés.</li> <li>A las autoridades de Protección Civil, mantener sus procedimientos preventivos, de acuerdo con sus planes operativos.</li> <li>A la población se le recomienda elevar la atención a los avisos de las autoridades de su localidad y se exhorta a no acercarse al volcán, y mucho menos al cráter.</li> <li>Mantenerse fuera de cañadas ante posibles flujos de lodo, principalmente en temporada de lluvias.</li> </ol>

### PRONOSTICO DE CAIDA DE CENIZA

En caso de una exhalación de ceniza volcánica, el pronóstico de trayectoria **hacia el sureste**, (simulando exhalación cada siguiente hora, 6) a su paso por la zona oeste y centro-sur del estado de Puebla, para las primeras 12 horas de pronóstico (10:00 a las 22:00 hora local). Posteriormente para las últimas 12 horas de pronóstico, (22:00 a las 10:00 hora local del día siguiente), las trayectorias continúan sobre la zona centro-sur y sur del estado de Puebla y zona noreste del estado de Oaxaca.

**SIN REPORTE DE CAIDA DE CENIZA AL MOMENTO DEL REPORTE.**



### SISMOS

Se registró sismo de magnitud de **3.8 grados** Richter, a las 04:53:26 hrs con localización del epicentro a 48 km al suroeste de Crucecita, **Oaxaca**.

**NO PERCEPTIBLE EN EL ESTADO DE MORELOS.**



### REPORTE DE DAÑOS A LA POBLACION

#### PROTECCIÓN CIVIL

Sin reporte de daños a la población ni a la infraestructura en salud.



SERVICIOS DE SALUD



<http://ssm.gob.mx>



Servicios de Salud Morelos



@MorelosSalud





**MORELOS**  
2018 - 2024



**MORELOS**  
ANFITRION DEL MUNDO  
Gobierno del Estado  
2018-2024

Fecha: 04 de enero del 2021  
Semana Epidemiológica: 01  
Área: Coordinación de Vigilancia Epidemiológica, UIES.

## INFORME DE TEMPERATURAS Y CALIDAD DEL AIRE

Fuente: Comisión Estatal de Agua (CEAGUA)

ICA	CALIDAD DEL AIRE	PROTEJA SU SALUD
0-50	Buena	No se anticipan impactos a la salud cuando la calidad del aire se encuentra en este intervalo.
51-100	Moderada	Las personas extraordinariamente sensitivas deben considerar limitación de los esfuerzos físicos excesivos y prolongados al aire.
101-150	Dañina a la salud de los grupos sensitivos	Los niños adultos activos, y personas con enfermedades respiratorias tales como el asma, deben evitar los esfuerzos físicos excesivos y prolongados al aire.
151-200	Dañina a la salud	Los niños adultos activos, y personas con enfermedades respiratorias tales como el asma, deben evitar los esfuerzos físicos excesivos y prolongados al aire libre; las demás personas, especialmente los niños, deben limitar los esfuerzos excesivos y prolongados al aire libre.
201-300	Muy dañina a la salud	Los niños adultos activos, y personas con enfermedades respiratorias tales como el asma, deben evitar todos los esfuerzos excesivos al aire libre; las demás personas, especialmente los niños, deben limitar los esfuerzos físicos excesivos al aire libre.
300+	Arriesgado	

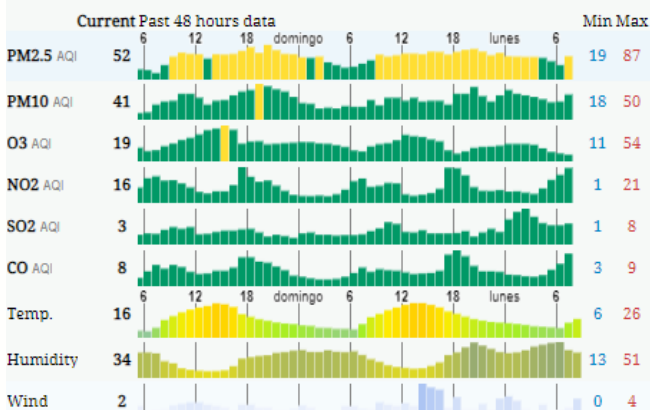
### CALIDAD DEL AIRE CUERNAVACA, MORELOS.

Estación de Monitoreo Cuernavaca Centro, Morelos

53

**Moderado**

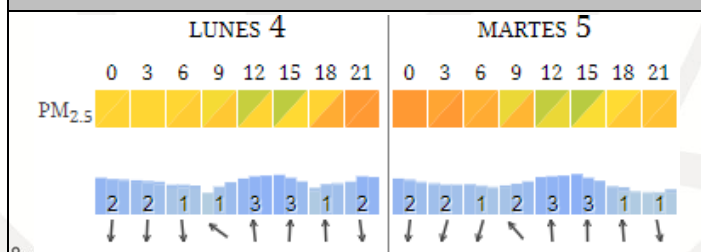
Actualizado el lunes 8:00  
Temp.: 14°C



### PRONOSTICO DE TEMPERATURAS POR MUNICIPIO

Municipio	Máx	Mín	Municipio	Máx	Mín
Amacuzac	31°	10°	Puente de Ixtla	33°	7°
Axochiapan	32°	10°	Temixco	33°	10°
Ayala	31°	9°	Tepalcingo	32°	9°
Cuahtla	26°	11°	Tepoztlán	27°	8°
Cuernavaca	28°	9°	Tlaltizapan	28°	9°
Huitzilac	22°	1°	Tlaquiltenango	34°	8°
Jiutepec	27°	11°	Zacatepec	32°	13°
Jojutla	33°	10°	Zacualpan de Amilpas	24°	8°

### PRONOSTICO DE LA CALIDAD DEL AIRE



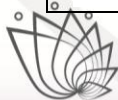
### TEMPERATURAS MAXIMAS Y MINIMAS, ÚLTIMAS 24 HRS

#### Mínimas

Huitzilac	22° 1°
Tetela del Volcán	21° 8°
Totolapan	23° 9°
Ocuituco	23° 10°

#### Máximas

Tlaquiltenango	34° 8°
Jojutla	33° 10°
Puente de Ixtla	33° 7°
Zacatepec	32° 13°



SERVICIOS  
DE SALUD



<http://ssm.gob.mx>



Servicios de Salud Morelos



@MorelosSalud

Calle Gustavo Gómez Azcárate No. 205, Col. Lomas de la Selva  
C.P. 62270, Cuernavaca, Morelos. Tel.: 318 84 50.

## INFORME DE MONITOREO EPIDEMIOLÓGICO

**Fuente:** Jurisdicciones Sanitarias del estado de Morelos.

### JURISDICCION SANITARIA I:

- SIN EVENTOS EXTRAORDINARIOS.

### JURISDICCION SANITARIA II:

- SIN EVENTOS EXTRAORDINARIOS.

### JURISDICCION SANITARIA III:

- SIN EVENTOS EXTRAORDINARIOS.



SERVICIOS  
DE SALUD



<http://ssm.gob.mx>



Servicios de Salud Morelos



@MorelosSalud