

INFORME DIARIO DE MONITOREO DE MEDIOS*

*Vigilancia basada en eventos de interés epidemiológico mediante el monitoreo de medios abiertos de comunicación locales y nacionales.

Reporte de eventos:

Amenaza	Tema	Medio	Fecha	Resumen	Liga	Prioridad
Biológico	Covid-19	El sol de Cuernavaca	05 enero 2021	El 2021 inició con un aumento de casos de Covid-19 debido, principalmente, a la movilidad urbana, la cual de acuerdo a la Secretaría de Salud en el estado en los primeros cuatro días del año se contabilizaron 84 casos más a los reportados el último día del 2020, esto tan sólo en la región oriente que comprende 17 municipios.	https://www.elsoldecuernavaca.com.mx/local/incontenible-el-covid-19-en-la-region-oriente-6205002.html	Bajo
Accidente	Venta clandestina de pirotecnia	El sol de Cuernavaca	04 enero 2021	Sigue la venta clandestina de pirotecnia en Xoxocotla, reconoció el Director de Protección Civil, Ricardo Barrera Armides, quien advierte que ya se hicieron los operativos de notificación, sin embargo no han sido acatadas estas disposiciones, por lo que esperan un operativo de la Sedena.	https://www.elsoldecuernavaca.com.mx/local/continua-la-venta-clandestina-de-pirotecnia-6205676.html	Bajo
Biológico	Covid-19	Diario de Morelos	05 enero 2021	La Coordinación Estatal de Protección Civil intensificará sus operativos en tianguis y mercados sobre ruedas que se instalan en colonias y poblados de distintos puntos del estado.	https://www.diariodemorelos.com/noticias/po-ndr-atenci-n-pc-morelos-tianguis-de-reyes	Bajo
Accidente	Incendios forestales	Diario de Morelos	05 enero 2021	En los primeros días de 2021 se han registrado varios incendios forestales en el estado de Morelos, principalmente en la zona norte; cuerpos de emergencias indican que el principio del año ha sido intenso en este tipo de auxilios.	https://www.diariodemorelos.com/noticias/su-be-reporte-de-incendios-en-morelos-con-el-inicio-del-o	Bajo
Biológico	Covid-19	La unión	05 enero 2021	Tras señalar un incremento superior al 100 por ciento en el número de casos positivos de covid-19 en este municipio, el alcalde Agustín Alonso Gutiérrez aseguró que se reforzarán las medidas sanitarias y operativos en centros de abasto y transporte público, además de anunciar la compra inmediata de tres ambulancias y la contratación de paramédicos para atender la necesidad de traslado a hospitales de personas positivas por dicha enfermedad.	https://www.launion.com.mx/morelos/cuautla/noticias/173169-se-disparan-los-casos-de-covid-19-en-yautepec.html	Bajo
Volcánico	Caída de ceniza	La unión	05 enero 2021	La actividad en el volcán Popocatepetl, que se incrementó a partir del pasado 25 de diciembre, se ha mantenido con un aumento en la emisión de fumarolas del coloso, que ha originado caída de ceniza en el estado de Puebla, por lo que autoridades de Protección Civil de Morelos se mantienen a la expectativa por una eventual lluvia de cenizas en municipios de esta entidad.	https://www.launion.com.mx/morelos/cuautla/noticias/173167-a-la-expectativa-pc-por-eventual-caida-de-ceniza-volcanica.html	Sin informe de caída de ceniza al momento del reporte.



SERVICIOS
DE SALUD



<http://ssm.gob.mx>



Servicios de Salud Morelos



@MorelosSalud

Amenaza	Tema	Medio	Fecha	Resumen	Liga	Prioridad
Biológico	Covid-19	La Jornada	05 enero 2021	El Consejo Estatal de Seguridad en Salud, dio a conocer que no será el próximo 10 de enero cuando Morelos salga del semáforo rojo y será el 17 del presente mes cuando la federación de a conocer de forma oficial el color en el que está la entidad, lo anterior se debe a que no se han acatado las medidas de higiene, sana distancia y demás acciones de prevención y durante la última semana de 2020 la movilidad se incrementó de forma considerable, además se ha elevado la ocupación hospitalaria y se podría llegar en breve a la saturación, detalló el secretario de salud, Marco Antonio Cantú Cuevas.	https://lajornadamorelos.com.mx/sociedad-y-justicia/2021/01/05/32987/cant%C3%BA-morelos-en-riesgo-saturaci%C3%B3n-hospitalaria	Bajo



SERVICIOS
DE SALUD



<http://ssm.gob.mx>



Servicios de Salud Morelos



@MorelosSalud

INFORME DE RIESGOS METEOROLOGICOS

Fuente: Servicio Meteorológico Nacional de México, CONAGUA.

LLUVIAS PUNTUALES MUY FUERTES EN VERACRUZ, VIENTOS FUERTES EN EL NOROESTE DEL PAÍS Y AMBIENTE MUY FRÍO EN ESTADOS DEL NORTE Y CENTRO DEL PAÍS.

Para hoy, el **sistema frontal No. 24** se extenderá sobre el noroeste del Mar Caribe, dejando de afectar al país. Por otro lado, un **canal de baja presión** sobre el occidente del Golfo de México y el sureste mexicano, además de la **entrada de humedad del Golfo de México** hacia el interior del país, ocasionarán lluvias puntuales muy fuertes en Veracruz, puntuales fuertes en Oaxaca, Chiapas, Tabasco y Quintana Roo. La **corriente en chorro subtropical** y la aproximación del **frente frío No. 25** en el noroeste del país, ocasionarán rachas de viento de 50 a 60 km/h y oleaje elevado en la Península de Baja California y el Mar de Cortés. Finalmente, se mantendrá el ambiente frío a muy frío durante la mañana y noche sobre los estados de la Mesa del Norte y la Mesa Central, incluyendo el Valle de México, con heladas al amanecer en zonas montañosas de dichas regiones.

Las lluvias fuertes y chubascos podrían acompañarse de descargas eléctricas y fuertes rachas de viento durante las tormentas.

Pronostico de Precipitación:

Lluvias aisladas (0.1 a 5.0 mm): Guerrero.

Pronostico de Temperaturas Máximas:

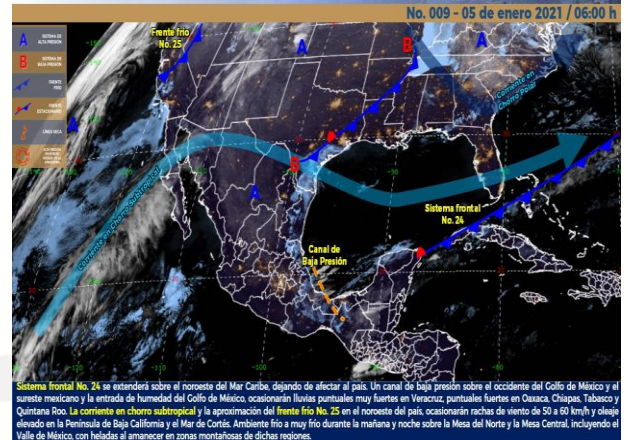
Temperaturas mínimas de 0 a 5°C y posibles heladas: zonas montañosas de Tamaulipas, San Luis Potosí (occidente), Jalisco (norte), Guanajuato, Querétaro, Ciudad de México, Hidalgo, Tlaxcala, **Morelos**, Puebla, Veracruz y Oaxaca (noroeste).

Pronostico en región Mesa Central:

Cielo medio nublado a nublado con intervalos de chubascos en Puebla. Ambiente frío con heladas. Viento de dirección variable de 15 a 30 km/h y bancos de niebla en zonas altas.

IMAGEN DE SATELITE

SISTEMAS METEOROLOGICOS ACTUALES
No. 009 - 05 de enero 2021 / 06:00 h



MEDIO AMBIENTE CONAGUA



SERVICIOS
DE SALUD



<http://ssm.gob.mx>



Servicios de Salud Morelos



@MorelosSalud

INFORME DE MONITOREO VOLCÁNICO Y SISMOLÓGICO

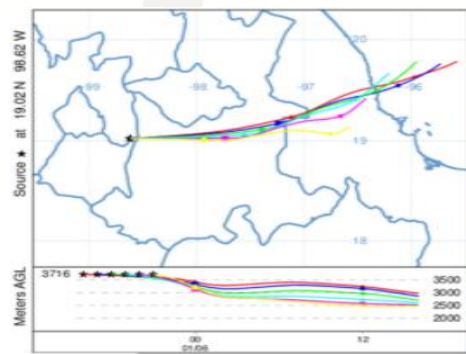
Fuente: Servicio Sismológico Nacional, UNAM. / Centro nacional de Prevención de Desastres (CENAPRED)-SEGOB, SENEAM-SCT y NOAA.

En las últimas 24 horas, mediante los sistemas de monitoreo del **volcán Popocatepetl** se identificaron **cuatro exhalaciones y 1 410 minutos de tremor**, acompañados por emisiones de vapor de agua, gases volcánicos y ceniza. Adicionalmente, se registró **un sismo volcanotectónico** el día de ayer a las 20:19 h con magnitud de 2.0. Además, el Centro Nacional de Comunicación y Operación de Protección Civil (CENACOM) reportó ligera caída de ceniza ayer al noreste del estado de Puebla, Puebla.

NIVEL DE ALERTA	SEMAFORO	AMARILLO-FASE 2	RECOMENDACIONES PARA LA FASE AMARILLO FASE 2
	Incremento de actividad: <ul style="list-style-type: none"> • Pluma de vapor de agua y gas • Ligera caída de ceniza en áreas cercanas • Caída de fragmentos incandescentes • Crecimiento y destrucción de domos de lava • Posibilidad de flujos piroclásticos por explosiones • Flujos de lodo o escombros de corto alcance 		<ol style="list-style-type: none"> 1. Continuar con el radio de seguridad de 12 km, por lo que la permanencia en esa área no está permitida. 2. Controlar el tránsito entre Santiago Xalitzintla y San Pedro Nexapa, vía Paso de Cortés. 3. A las autoridades de Protección Civil, mantener sus procedimientos preventivos, de acuerdo con sus planes operativos. 4. A la población se le recomienda elevar la atención a los avisos de las autoridades de su localidad y se exhorta a no acercarse al volcán, y mucho menos al cráter. 5. Mantenerse fuera de cañadas ante posibles flujos de lodo, principalmente en temporada de lluvias.

PRONOSTICO DE CAIDA DE CENIZA

En caso de una exhalación de ceniza volcánica, **el pronóstico de trayectoria hacia el este-noreste**, (simulando exhalación cada siguiente hora, 6) a su paso por la zona oeste, centro y este del estado de Puebla, para las primeras 12 horas de pronóstico (10:00 a las 22:00 hora local). Posteriormente para las últimas 12 horas de pronóstico, (22:00 a las 10:00 hora local del día siguiente), las trayectorias continúan sobre la zona este del estado de Puebla; zona centro del estado de Veracruz y llegando al Golfo de México en donde concluirán.



SISMOS

Se registró sismo de magnitud de **4.1 grados Richter**, a las 08:59:47 hrs con localización del epicentro a 43 km al sur de Tonalá, Chiapas.

NO PERCEPTIBLE EN EL ESTADO DE MORELOS.



REPORTE DE DAÑOS A LA POBLACION

PROTECCIÓN CIVIL

Sin reporte de daños a la población ni a la infraestructura en salud.



SERVICIOS DE SALUD



<http://ssm.gob.mx>



Servicios de Salud Morelos



@MorelosSalud



MORELOS
2018 - 2024



Fecha: 05 de enero del 2021
Semana Epidemiológica: 01
Área: Coordinación de Vigilancia Epidemiológica, **UIES.**

INFORME DE TEMPERATURAS Y CALIDAD DEL AIRE

Fuente: Comisión Estatal de Agua (CEAGUA)

ICA	CALIDAD DEL AIRE	PROTEJA SU SALUD
0-50	Buena	No se anticipan impactos a la salud cuando la calidad del aire se encuentra en este intervalo.
51-100	Moderada	Las personas extraordinariamente sensitivas deben considerar limitación de los esfuerzos físicos excesivos y prolongados al aire.
101-150	Dañina a la salud de los grupos sensitivos	Los niños adultos activos, y personas con enfermedades respiratorias tales como el asma, deben evitar los esfuerzos físicos excesivos y prolongados al aire.
151-200	Dañina a la salud	Los niños adultos activos, y personas con enfermedades respiratorias tales como el asma, deben evitar los esfuerzos físicos excesivos y prolongados al aire libre; las demás personas, especialmente los niños, deben limitar los esfuerzos excesivos y prolongados al aire libre.
201-300	Muy dañina a la salud	Los niños adultos activos, y personas con enfermedades respiratorias tales como el asma, deben evitar todos los esfuerzos excesivos al aire libre; las demás personas, especialmente los niños, deben limitar los esfuerzos físicos excesivos al aire libre.
300+	Arriesgado	

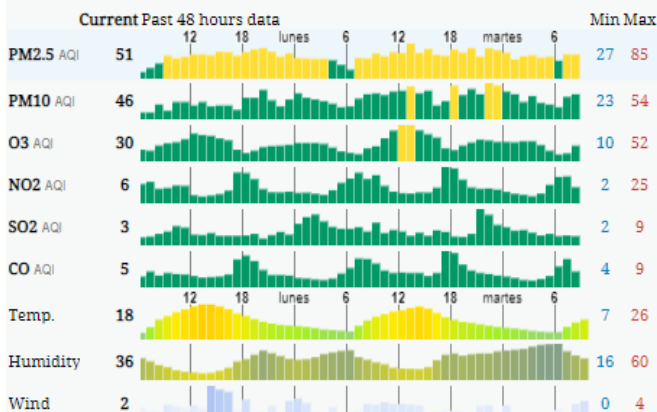
CALIDAD DEL AIRE CUERNAVACA, MORELOS.

Estación de Monitoreo Cuernavaca Centro, Morelos.

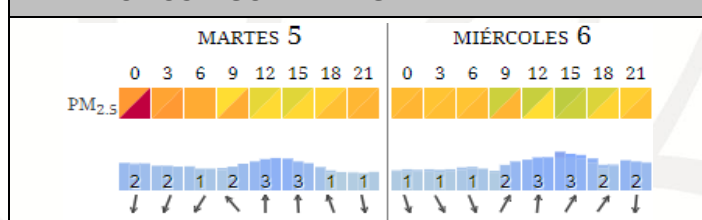
61

Moderado

Actualizado el martes 9:00
Temp.: 15°C



PRONOSTICO DE LA CALIDAD DEL AIRE



PRONOSTICO DE TEMPERATURAS POR MUNICIPIO

Municipio	Máx	Mín	Municipio	Máx	Mín
Amacuzac	32°	8°	Puente de Ixtla	33°	8°
Axochiapan	33°	12°	Temixco	32°	12°
Ayala	31°	11°	Tepalcingo	32°	11°
Cuautla	26°	10°	Tepoztlán	27°	10°
Cuernavaca	28°	11°	Tlaltizapan	28°	8°
Huitzilac	22°	4°	Tlaquiltenango	35°	9°
Jiutepec	28°	11°	Zacatepec	31°	13°
Jojutla	34°	10°	Zacualpan de Amilpas	26°	11°

TEMPERATURAS MAXIMAS Y MINIMAS, ÚLTIMAS 24 HRS

Mínimas	Máximas
Huitzilac 22° 4°	35° 9° Tlaquiltenango
Tetela del Volcán 21° 9°	34° 10° Jojutla
Totolapan 22° 8°	33° 12° Axochiapan
Ocuituco 23° 10°	33° 18° Puente de Ixtla



SERVICIOS
DE SALUD



<http://ssm.gob.mx>



Servicios de Salud Morelos



@MorelosSalud

Calle Gustavo Gómez Azcárate No. 205, Col. Lomas de la Selva
C.P. 62270, Cuernavaca, Morelos. Tel.: 318 84 50.

INFORME DE MONITOREO EPIDEMIOLÓGICO

Fuente: Jurisdicciones Sanitarias del estado de Morelos.

JURISDICCION SANITARIA I:

- SIN EVENTOS EXTRAORDINARIOS.

JURISDICCION SANITARIA II:

- SIN EVENTOS EXTRAORDINARIOS.

JURISDICCION SANITARIA III:

- SIN EVENTOS EXTRAORDINARIOS.



SERVICIOS
DE SALUD



<http://ssm.gob.mx>



Servicios de Salud Morelos



@MorelosSalud