

INFORME DIARIO DE MONITOREO DE MEDIOS*

*Vigilancia basada en eventos de interés epidemiológico mediante el monitoreo de medios abiertos de comunicación locales y nacionales.

Reporte de eventos:

| Amenaza | Tema | Medio | Fecha | Resumen | Liga | Prioridad |
|-----------|-------------------|----------------------|---------------|--|---|-----------|
| Biológico | Covid-19 | El sol de Cuernavaca | 08 enero 2021 | Denuncian convocatoria para asamblea de jubilados y pensionados del ingenio Emiliano Zapata, en pleno semáforo rojo de la pandemia, con el objeto de remover al Comité de este sector que preside Cándido Rueda Luna, quien advierte que en lo que va de la pandemia se han registrado cerca de 100 decesos relacionados con Covid-19. | https://www.elsoldecuernavaca.com.mx/local/en-pandemia-llaman-a-asamblea-6217018.html | Bajo |
| Biológico | Covid-19 | Diario de Morelos | 08 enero 2021 | En un estudio publicado en la revista <i>Science Immunology</i> , investigadores australianos han revelado por primera vez, que las personas que han sido infectadas con el coronavirus pueden tener una inmunidad durante, al menos, ocho meses. | https://www.diariodemorelos.com/noticias/oc-ho-meses-podr-durar-la-inmunidad-contra-el-covid-19 | Bajo |
| Biológico | Covid-19 | Diario de Morelos | 07 enero 2021 | Una doctora y un empleado de cocina del Hospital de Zona 7 del IMSS en Monclova, Coahuila, presentaron reacciones secundarias a la vacuna COVID | https://www.diariodemorelos.com/noticias/doctora-y-cocinero-de-imss-presentan-reacciones-tras-vacuna-vs-covid | Bajo |
| Biológico | Covid-19 | La Unión | 07 enero 2021 | La emergencia sanitaria causará más pobreza en Morelos para este 2021, aseguró el dirigente estatal de la organización El Barzón, David Padilla Marín. | https://www.launion.com.mx/morelos/sociedad/noticias/173280-la-pobreza-en-morelos-aumentara-por-la-pandemia-barzonista.html | Bajo |
| Biológico | Covid-19 | La Unión | 07 enero 2021 | Los gobiernos de los municipios de esta región exhortaron a los establecimientos comerciales y de servicios a mantener las medidas establecidas por el semáforo rojo, que se mantendrá en el estado hasta el 17 de enero. | https://www.launion.com.mx/morelos/zona-sur/noticias/173295-llaman-a-no-relajar-medidas-sanitarias-en-comercios-del-poniente.html | Bajo |
| Biológico | Dengue | La Jornada | 07 enero 2021 | Servicios de Salud de Morelos (SSM) informó que, durante el 2020, referente a casos de dengue, se redujo un 56 por ciento la incidencia en comparación con 2019, por lo que la entidad se mantuvo en una zona de éxito y seguridad dentro del canal endémico. | https://lajornadamorelos.com.mx/sociedad-y-justicia/2021/01/07/33146/disminuyen-casos-dengue-durante-2020 | Bajo |
| Incendio | Incendio forestal | La Jornada | 07 enero 2021 | En apoyo a instancias estatales y federales, la Subsecretaría de Protección Civil (SPC Cuernavaca), a través de los cuerpos de rescate y emergencia, sofocaron ayer tres incendios, dos de pastizal y otro forestal de casi cuatro hectáreas en privada San Benito del poblado de Ahuatepec. | https://lajornadamorelos.com.mx/sociedad-y-justicia/2021/01/07/33135/incendio-forestal-en-ahuatepec-requiri%C3%B3-brigadas-federales | Bajo |



SERVICIOS
DE SALUD



<http://ssm.gob.mx>



Servicios de Salud Morelos



@MorelosSalud

INFORME DE RIESGOS METEOROLÓGICOS

Fuente: Servicio Meteorológico Nacional de México, CONAGUA.

EL FRENTE FRÍO No. 25 OCASIONARÁ LLUVIAS PUNTUALES INTENSAS EN VERACRUZ (SUR), ASÍ COMO FUERTES A MUY FUERTES EN PUEBLA, TABASCO, OAXACA Y CHIAPAS, ADÉMÁS DE EVENTO DE "NORTE" EN EL GOLFO DE MÉXICO, ISTMO Y GOLFO DE TEHUANTEPEC

Para esta noche y madrugada, el **frente frío No. 25**, se extenderá desde el noreste Golfo de México hasta el sureste del país, ocasionará lluvias puntuales intensas en el sur de Veracruz; muy fuertes en Oaxaca y Chiapas; fuertes en Puebla y Tabasco, así como intervalos de chubascos en la Península de Yucatán. La **masa de aire frío** asociada ocasionará descenso de las temperaturas en gran parte del territorio nacional, con heladas al amanecer en zonas montañosas de los estados de la Mesa del Norte y la Mesa Central, incluyendo el Valle de México, además de evento de "Norte" con rachas de 80 a 90 km/h y oleaje de 2 a 4 metros de altura en el litoral de Veracruz e Istmo y Golfo de Tehuantepec; y con rachas de 50 a 60 km/h y oleaje de 1 a 2 metros de altura en el litoral de Tamaulipas y Tabasco.

Para mañana, el **frente frío No. 25**, se extenderá sobre el sureste mexicano y la Península de Yucatán, manteniendo el potencial de chubascos y lluvias fuertes sobre dichas regiones. La **masa de aire** asociada, continuará generando ambiente frío a muy frío, durante la mañana y noche, sobre los estados de la Mesa del Norte y la Mesa Central, incluyendo el Valle de México, con heladas al amanecer en zonas montañosas de dichas regiones, además se prevén bancos de niebla matutina a lo largo de la Sierra Madre Oriental, centro y sureste del país, así como viento de componente norte con rachas de 60 a 70 km/h en el Istmo y Golfo de Tehuantepec, y de menor intensidad en costas de Veracruz (sur), Tabasco, Campeche y Yucatán. Se prevé que, al anochecer, el frente se desplace hacia el Mar Caribe, dejando de afectar al país.

Las lluvias fuertes y chubascos podrían acompañarse de descargas eléctricas y fuertes rachas de viento durante las tormentas.

Pronóstico de Precipitación:

Lluvias aisladas (0.1 a 5.0 mm) en: Michoacán, Guanajuato, Querétaro, Hidalgo, Tlaxcala, **Morelos**, Estado de México y Ciudad de México.

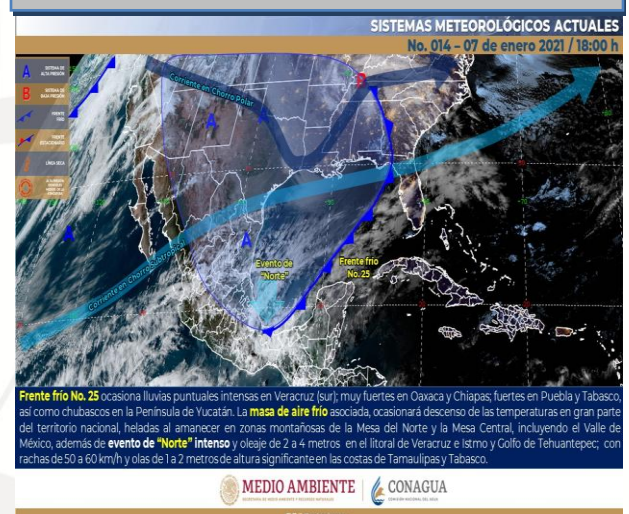
Pronóstico de Temperaturas Mínimas:

Temperaturas mínimas de 0 a 5°C y posibles heladas: Zonas montañosas de Tamaulipas, Michoacán, Guanajuato, Querétaro, Hidalgo, Ciudad de México, **Morelos** y Veracruz.

Pronóstico en región Mesa Central:

Cielo medio nublado, con intervalos de chubascos en Puebla y **lluvias aisladas en** Guanajuato, Querétaro, Hidalgo, Tlaxcala y **Morelos**, ambiente frío a muy frío. Viento de dirección variable de 15 a 30 km/h y bancos de niebla en zonas altas.

IMAGEN DE SATELITE



SERVICIOS
DE SALUD



<http://ssm.gob.mx>



Servicios de Salud Morelos



@MorelosSalud

INFORME DE MONITOREO VOLCÁNICO Y SISMOLÓGICO

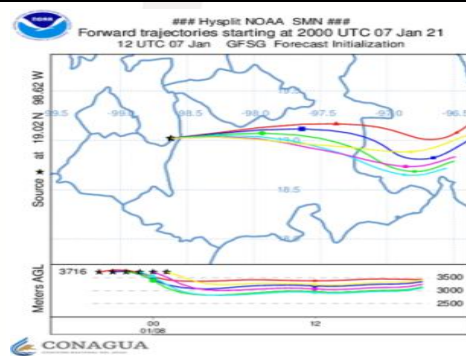
Fuente: Servicio Sismológico Nacional, UNAM. / Centro nacional de Prevención de Desastres (CENAPRED)-SEGOB, SENEAM-SCT y NOAA.

En las últimas 24 horas, mediante los sistemas de monitoreo del **volcán Popocatepetl** se identificaron **30 exhalaciones y 1002 minutos de tremor**, acompañados por emisiones de vapor de agua, gases volcánicos y ceniza. Durante la madrugada y al momento de este reporte se observa **emisión intermitente de gases volcánicos y cenizas, que se dispersan con dirección este-noreste**.

| NIVEL DE ALERTA | SEMAFORO | AMARILLO-FASE 2 | RECOMENDACIONES PARA LA FASE AMARILLO FASE 2 |
|-----------------|--|-----------------|--|
| | Incremento de actividad: <ul style="list-style-type: none"> Pluma de vapor de agua y gas Ligera caída de ceniza en áreas cercanas Caída de fragmentos incandescentes Crecimiento y destrucción de domos de lava Posibilidad de flujos piroclásticos por explosiones Flujos de lodo o escombros de corto alcance | | <ol style="list-style-type: none"> Continuar con el radio de seguridad de 12 km, por lo que la permanencia en esa área no está permitida. Controlar el tránsito entre Santiago Xalitxintla y San Pedro Nexapa, vía Paso de Cortés. A las autoridades de Protección Civil, mantener sus procedimientos preventivos, de acuerdo con sus planes operativos. A la población se le recomienda elevar la atención a los avisos de las autoridades de su localidad y se exhorta a no acercarse al volcán, y mucho menos al cráter. Mantenerse fuera de cañadas ante posibles flujos de lodo, principalmente en temporada de lluvias. |

PRONOSTICO DE CAIDA DE CENIZA

En caso de una exhalación de ceniza volcánica, **el pronóstico de trayectoria hacia el este**, (simulando exhalación cada siguiente hora, 6) a su paso por la zona oeste, centro y este del estado de Puebla y zona centro del estado de Veracruz, para las primeras 12 horas de pronóstico (14:00 a las 02:00 hora local). Posteriormente para las últimas 12 horas de pronóstico, (02:00 a las 14:00 hora local del día siguiente), las trayectorias continúan sobre la zona centro del estado de Veracruz.



SISMOS

Se registró sismo de magnitud de **4.3 grados Richter**, a las 21:00:38 hrs con localización del epicentro a 11 km al suroeste de San Marcos, Guerrero.

NO PERCEPTIBLE EN EL ESTADO DE MORELOS.



REPORTE DE DAÑOS A LA POBLACION

PROTECCIÓN CIVIL

Sin reporte de daños a la población ni a la infraestructura en salud.
 Informar daños a la población o infraestructura en salud.



SERVICIOS DE SALUD



<http://ssm.gob.mx>



Servicios de Salud Morelos



@MorelosSalud

INFORME DE TEMPERATURAS Y CALIDAD DEL AIRE

Fuente: Comisión Estatal de Agua (CEAGUA)

| ICA | CALIDAD DEL AIRE | PROTEJA SU SALUD |
|---------|--|--|
| 0-50 | Buena | No se anticipan impactos a la salud cuando la calidad del aire se encuentra en este intervalo. |
| 51-100 | Moderada | Las personas extraordinariamente sensitivas deben considerar limitación de los esfuerzos físicos excesivos y prolongados al aire. |
| 101-150 | Dañina a la salud de los grupos sensitivos | Los niños adultos activos, y personas con enfermedades respiratorias tales como el asma, deben evitar los esfuerzos físicos excesivos y prolongados al aire. |
| 151-200 | Dañina a la salud | Los niños adultos activos, y personas con enfermedades respiratorias tales como el asma, deben evitar los esfuerzos físicos excesivos y prolongados al aire libre; las demás personas, especialmente los niños, deben limitar los esfuerzos excesivos y prolongados al aire libre. |
| 201-300 | Muy dañina a la salud | Los niños adultos activos, y personas con enfermedades respiratorias tales como el asma, deben evitar todos los esfuerzos excesivos al aire libre; las demás personas, especialmente los niños, deben limitar los esfuerzos físicos excesivos al aire libre. |
| 300+ | Arriesgado | |

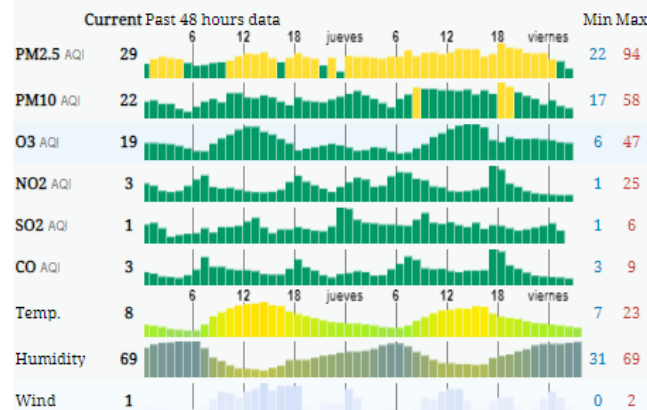
CALIDAD DEL AIRE CUERNAVACA, MORELOS.

Estación de Monitoreo Cuernavaca Centro, Morelos

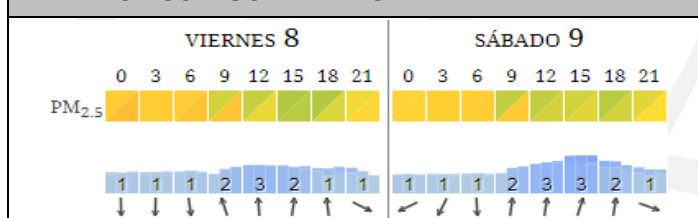
30

Bueno

Actualizado el viernes 3:00
Temp.: 9°C



PRONOSTICO DE LA CALIDAD DEL AIRE



PRONOSTICO DE TEMPERATURAS POR MUNICIPIO

| Municipio | Máx | Mín | Municipio | Máx | Mín |
|------------|-----|-----|----------------------|-----|-----|
| Amacuzac | 33° | 9° | Puente de Ixtla | 35° | 10° |
| Axochiapan | 33° | 13° | Temixco | 33° | 13° |
| Ayala | 32° | 13° | Tepalcingo | 32° | 12° |
| Cuautla | 26° | 11° | Tepoztlán | 27° | 11° |
| Cuernavaca | 28° | 12° | Tlaltizapan | 28° | 10° |
| Huitzilac | 22° | 4° | Tlaquiltenango | 36° | 11° |
| Jiutepec | 29° | 13° | Zacatepec | 30° | 15° |
| Jojutla | 35° | 12° | Zacualpan de Amilpas | 26° | 11° |

TEMPERATURAS MAXIMAS Y MINIMAS, ÚLTIMAS 24 HRS

| Mínimas | Máximas |
|-----------------------------|----------------------------|
| Huitzilac 22° 4° | 36° 11° Tlaquiltenango |
| Tetela del Volcán 20° 8° | 35° 12° Jojutla |
| Totolapan 21° 9° | 35° 10° Puente de Ixtla |
| Ocuituco 22° 10° | 33° 13° Axochiapan |



SERVICIOS
DE SALUD



<http://ssm.gob.mx>



Servicios de Salud Morelos



@MorelosSalud

INFORME DE MONITOREO EPIDEMIOLÓGICO

Fuente: Jurisdicciones Sanitarias del estado de Morelos.

JURISDICCION SANITARIA I:

- SIN EVENTOS EXTRAORDINARIOS.

JURISDICCION SANITARIA II:

- SIN EVENTOS EXTRAORDINARIOS.

JURISDICCION SANITARIA III:

- SIN EVENTOS EXTRAORDINARIOS.



SERVICIOS
DE SALUD



<http://ssm.gob.mx>



Servicios de Salud Morelos



@MorelosSalud