

INFORME DIARIO DE MONITOREO DE MEDIOS*

*Vigilancia basada en eventos de interés epidemiológico mediante el monitoreo de medios abiertos de comunicación locales y nacionales.

Reporte de eventos:

Amenaza	Tema	Medio	Fecha	Resumen	Liga	Prioridad
Biológico	Covid-19	El sol de Cuernavaca	10 enero 2021	La Secretaría de Salud informa que a la fecha en Morelos se han estudiado 24 mil 237 personas, de las cuales se han confirmado 10 mil 433 con Covid-19; 676 están activas, descartado 12 mil 402 y están como sospechosas mil 402; se han registrado mil 719 defunciones.	https://www.elsoldecuernavaca.com.mx/local/morelos-registra-74-nuevos-contagios-de-covid-19-y-4-defunciones-6222774.html	Bajo
Biológico	Covid-19	El sol de Cuernavaca	09 enero 2021	Encuentran positivas a 15 de cada 100 personas que se hacen las pruebas rápidas de Covid-19 en Jojutla, dio a conocer Salvador Mercado, director de Salud del municipio.	https://www.elsoldecuernavaca.com.mx/local/15-de-cada-100-que-se-hacen-la-prueba-covid-19-son-positivos-6222583.html	Bajo
Biológico	Covid-19	Diario de Morelos	10 enero 2021	La Secretaría de Salud recuerda a la ciudadanía que el estado de Morelos se encuentra en semáforo rojo, es decir máximo riesgo de contagio de COVID-19; en tanto, hace un atento llamado para que se conserve el resguardo en casa y el distanciamiento social.	https://www.diariodemorelos.com/noticias/instituto-salud-morelos-en-no-tomar-la-ligera-al-covid19	Bajo
intoxicación	Intoxicación por plomo	Diario de Morelos	10 enero 2021	Tras el 'Análisis de la distribución nacional de intoxicación por plomo en niños de 1 a 4 años, implicaciones para la política pública en México', realizado por investigadores del Instituto Nacional de Salud Pública (INSP) se determinó que casi una quinta parte de los niños de 1 a 4 años de edad en México presentan niveles de intoxicación por plomo, lo que representa cerca de 1.4 millones de menores.	https://www.diariodemorelos.com/noticias/morelos-entre-los-estados-con-mayor-porcentaje-de-intoxicacion-por-plomo	Bajo
Volcánico	Actividad volcánica	Diario de Morelos	10 enero 2021	El volcán Popocatepetl registra una tendencia de aumento progresivo, sin llegar a los niveles intensos que presentó en algunos momentos durante los años recientes; lo que hemos visto en los últimos días es parte de su actividad normal, afirmó Robin Andre Campion, investigador del Instituto de Geofísica (IGF) de la UNAM.	https://www.diariodemorelos.com/noticias/es-progresiva-la-actividad-del-popocatepetl-unam	Bajo
Accidente	Incendio forestal	Diario de Morelos	10 enero 2021	Brigadas de Protección Ambiental y Protección Civil del Ayuntamiento de Tepoztlán se encuentran en la Comunidad de Amatlán controlando otro incendio forestal, e invitan a los habitantes y visitantes a cuidar los bosques y montañas del pueblo mágico.	https://www.diariodemorelos.com/noticias/atacan-fuego-en-tepoztlan	Bajo
Biológico	Covid-19	La Unión	10 enero 2021	La Secretaría de Salud informa que a la fecha en Morelos se han estudiado 24 mil 237 personas, de las cuales se han confirmado 10 mil 433 con coronavirus COVID-19; 676 están activas, descartado 12 mil 402 y están como sospechosas mil 402; se han registrado mil 719 defunciones.	https://www.launion.com.mx/morelos/sociedad/noticias/173470-basico-el-resguardo-en-casa-autoridades.html	Bajo



SERVICIOS
DE SALUD



<http://ssm.gob.mx>



Servicios de Salud Morelos



@MorelosSalud

Amenaza	Tema	Medio	Fecha	Resumen	Liga	Prioridad
Accidente	Incendio con desechos industriales	La jornada	10 enero 2021	Por la gran cantidad de material inflamable, las llamas alcanzaron más de 15 metros de altura, mientras que la columna de humo negro se podía observar a varios kilómetros de distancia. Los vecinos alertaron a las autoridades ante el temor que se propagara el siniestro a varios domicilios.	https://lajornadamorelos.com.mx/municipios/2021/01/10/33244/se-quema-terreno-con-desechos-industriales-en-yautepec	Bajo
Biológico	Covid-19	Proceso	09 enero 2021	En los primeros nueve días del 2021, Morelos vio incrementar el número de casos activos en casi 40 por ciento, pasando de 412 a 676, según publicadas diariamente el secretario de Salud estatal, Marco Antonio Cantú Cuevas.	https://www.proceso.com.mx/nacional/estados/2021/1/9/en-nueve-dias-aumentaron-40-los-casos-activos-de-coronavirus-en-morelos-255963.html	Bajo



SERVICIOS
DE SALUD



<http://ssm.gob.mx>



Servicios de Salud Morelos



@MorelosSalud

INFORME DE RIESGOS METEOROLÓGICOS

Fuente: Servicio Meteorológico Nacional de México, CONAGUA.

AMBIENTE MUY FRÍO CON HELADAS AL AMANECER SOBRE EL NORTE Y CENTRO DE LA REPÚBLICA MEXICANA

Este día, el **frente frío No. 26** se extenderá desde Tamaulipas hasta Durango, interaccionará con un **vórtice de núcleo frío** y con la propagación de humedad generada por la **corriente en chorro**, provocando un marcado descenso de la temperatura sobre el norte de la República Mexicana, lluvias y rachas de viento de 70 a 80 km/h en el noreste del país, así como probabilidad para la caída de nieve o aguanieve en zonas serranas de Chihuahua, Durango, Coahuila y Nuevo León. Por la noche, dará inicio un nuevo **evento de "Norte"** muy fuerte en las costas de Tamaulipas y litoral norte de Veracruz.

Las lluvias fuertes y chubascos podrían acompañarse de descargas eléctricas y fuertes rachas de viento durante las tormentas.

Pronóstico de Precipitación:

Lluvias aisladas (0.1 a 5.0 mm): Chihuahua, Durango, Coahuila, Michoacán, Estado de México, Ciudad de México, **Morelos**, Tlaxcala, Guerrero y Quintana Roo.

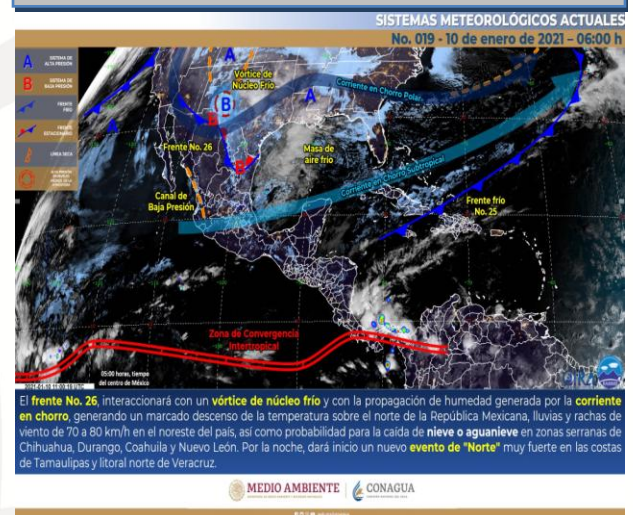
Pronóstico de Temperaturas Máximas:

Temperaturas mínimas de 0 a 5°C y posibles heladas: zonas montañosas de Tamaulipas, Michoacán, Querétaro, Ciudad de México, **Morelos** y Veracruz.

Pronóstico en región Mesa Central:

Cielo medio nublado, con lluvias puntuales fuertes en Puebla, intervalos de chubascos en Querétaro e Hidalgo, así como lluvias aisladas en Morelos y Tlaxcala. Ambiente frío a muy frío. Bancos de niebla en zonas serranas. Viento de componente oeste de 15 a 30 km/h con rachas de 50 a 60 km/h en Hidalgo y Puebla.

IMAGEN DE SATELITE



SERVICIOS
DE SALUD



<http://ssm.gob.mx>



Servicios de Salud Morelos



@MorelosSalud

INFORME DE MONITOREO VOLCÁNICO Y SISMOLÓGICO

Fuente: Servicio Sismológico Nacional, UNAM. / Centro nacional de Prevención de Desastres (CENAPRED)-SEGOB, SENEAM-SCT y NOAA.

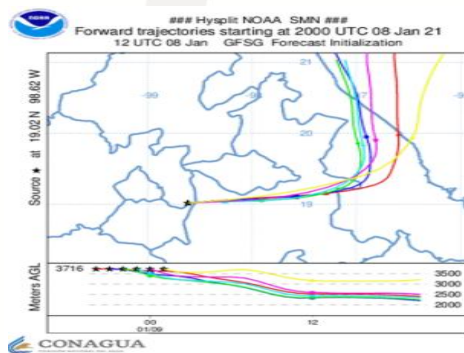
En las últimas 24 horas, mediante los sistemas de monitoreo del **volcán Popocatepetl** se identificaron **11 exhalaciones y 862 minutos de tremor**, acompañados por emisiones de vapor de agua, gases volcánicos y ceniza.

NIVEL DE ALERTA	SEMAFORO	AMARILLO-FASE 2	RECOMENDACIONES PARA LA FASE AMARILLO FASE 2
	Incremento de actividad: <ul style="list-style-type: none"> • Pluma de vapor de agua y gas • Ligera caída de ceniza en áreas cercanas • Caída de fragmentos incandescentes • Crecimiento y destrucción de domos de lava • Posibilidad de flujos piroclásticos por explosiones • Flujos de lodo o escombros de corto alcance 		<ol style="list-style-type: none"> 1. Continuar con el radio de seguridad de 12 km, por lo que la permanencia en esa área no está permitida. 2. Controlar el tránsito entre Santiago Xalitlintla y San Pedro Nexapa, vía Paso de Cortés. 3. A las autoridades de Protección Civil, mantener sus procedimientos preventivos, de acuerdo con sus planes operativos. 4. A la población se le recomienda elevar la atención a los avisos de las autoridades de su localidad y se exhorta a no acercarse al volcán, y mucho menos al cráter. 5. Mantenerse fuera de cañadas ante posibles flujos de lodo, principalmente en temporada de lluvias.

PRONOSTICO DE CAIDA DE CENIZA

En caso de una exhalación de ceniza volcánica, **el pronóstico de trayectoria hacia el este, cambiando al norte** (simulando exhalación cada siguiente hora, 6) a su paso por la zona oeste, centro y este del estado de Puebla; zona centro del estado de Veracruz y Golfo de México, para las primeras 12 horas de pronóstico (14:00 a las 02:00 hora local). Posteriormente para las últimas 12 horas de pronóstico, (02:00 a las 14:00 hora local del día siguiente), las trayectorias continúan sobre la zona centro del estado de Veracruz y Golfo de México.

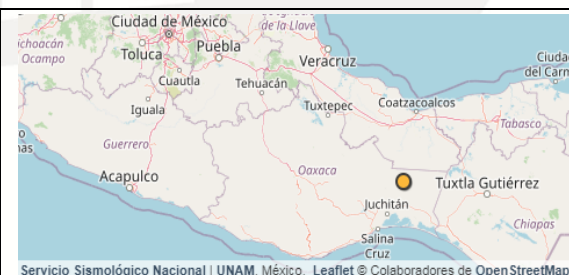
Sin pronóstico de caída de ceniza para el estado de Morelos.



SISMOS

Se registró sismo de magnitud de **4.0 grados Richter**, a las 07:25:37 hrs con localización del epicentro a 37 km al noreste de Matías Romero, Oaxaca.

NO PERCEPTIBLE EN EL ESTADO DE MORELOS.



REPORTE DE DAÑOS A LA POBLACION

PROTECCIÓN CIVIL

Sin reporte de daños a la población ni a la infraestructura en salud.



SERVICIOS
DE SALUD



<http://ssm.gob.mx>



Servicios de Salud Morelos



@MorelosSalud

INFORME DE TEMPERATURAS Y CALIDAD DEL AIRE

Fuente: Comisión Estatal de Agua (CEAGUA)

ICA	CALIDAD DEL AIRE	PROTEJA SU SALUD
0-50	Buena	No se anticipan impactos a la salud cuando la calidad del aire se encuentra en este intervalo.
51-100	Moderada	Las personas extraordinariamente sensitivas deben considerar limitación de los esfuerzos físicos excesivos y prolongados al aire.
101-150	Dañina a la salud de los grupos sensitivos	Los niños adultos activos, y personas con enfermedades respiratorias tales como el asma, deben evitar los esfuerzos físicos excesivos y prolongados al aire.
151-200	Dañina a la salud	Los niños adultos activos, y personas con enfermedades respiratorias tales como el asma, deben evitar los esfuerzos físicos excesivos y prolongados al aire libre; las demás personas, especialmente los niños, deben limitar los esfuerzos excesivos y prolongados al aire libre.
201-300	Muy dañina a la salud	Los niños adultos activos, y personas con enfermedades respiratorias tales como el asma, deben evitar todos los esfuerzos excesivos al aire libre; las demás personas, especialmente los niños, deben limitar los esfuerzos físicos excesivos al aire libre.
300+	Arriesgado	

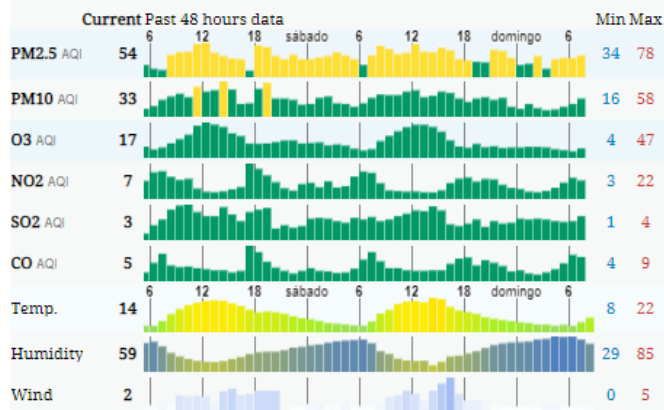
CALIDAD DEL AIRE CUERNAVACA, MORELOS.

Estación de Monitoreo Cuernavaca Centro, Morelos

58

Moderado

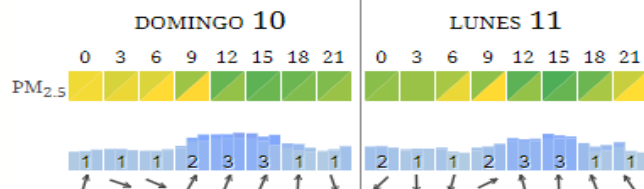
Actualizado el domingo 8:00
Temp.: 12°C



PRONOSTICO DE TEMPERATURAS POR MUNICIPIO

Municipio	Máx	Mín	Municipio	Máx	Mín
Amacuzac	33°	10°	Puente de Ixtla	35°	10°
Axochiapan	33°	15°	Temixco	33°	13°
Ayala	31°	13°	Tepalcingo	32°	14°
Cuautla	26°	12°	Tepoztlán	27°	11°
Cuernavaca	28°	12°	Tlaltizapan	28°	12°
Huitzilac	22°	4°	Tlaquiltenango	35°	12°
Jiutepec	29°	13°	Zacatepec	31°	15°
Jojutla	35°	12°	Zacualpan de Amilpas	25°	12°

PRONOSTICO DE LA CALIDAD DEL AIRE



TEMPERATURAS MAXIMAS Y MINIMAS, ÚLTIMAS 24 HRS

Mínimas

Huitzilac	22° 4°
Tetela del Volcán	19° 8°
Totolapan	21° 8°
Ocuituco	21° 10°

Máximas

Tlaquiltenango	35° 12°
Jojutla	35° 12°
Puente de Ixtla	35° 10°
Axochiapan	33° 15°



SERVICIOS
DE SALUD



<http://ssm.gob.mx>



Servicios de Salud Morelos



@MorelosSalud

INFORME DE MONITOREO EPIDEMIOLÓGICO

Fuente: Jurisdicciones Sanitarias del estado de Morelos.

JURISDICCION SANITARIA I:

- SIN EVENTOS EXTRAORDINARIOS.

JURISDICCION SANITARIA II:

- SIN EVENTOS EXTRAORDINARIOS.

JURISDICCION SANITARIA III:

- SIN EVENTOS EXTRAORDINARIOS.



SERVICIOS
DE SALUD



<http://ssm.gob.mx>



Servicios de Salud Morelos



@MorelosSalud