

## INFORME DIARIO DE MONITOREO DE MEDIOS\*

\*Vigilancia basada en eventos de interés epidemiológico mediante el monitoreo de medios abiertos de comunicación locales y nacionales.

### Reporte de eventos:

Amenaza	Tema	Medio	Fecha	Resumen	Liga	Prioridad
Biológico	Covid-19	El sol de Cuernavaca	11 enero 2021	A más de nueve meses de que al Covid-19 llegó al estado de Morelos, el círculo familiar se cierra, y cada día más conocidos y no conocidos de todos los ciudadanos, anuncian que padecen el virus. El padecimiento que no respeta estatus social o nivel económico ha llegado al ámbito político, y el daño más severo ha sido en el Ayuntamiento de Cuernavaca, donde dos funcionarios de primer nivel perdieron la vida; en el Ejecutivo estatal, solamente se contabilizan como casos positivos.	<a href="https://www.elsoldecuernavaca.com.mx/local/infecta-covid-19-a-funcionarios-publicos-6226335.html">https://www.elsoldecuernavaca.com.mx/local/infecta-covid-19-a-funcionarios-publicos-6226335.html</a>	Bajo
Biológico	Covid-19	El sol de Cuernavaca	10 enero 2021	La letalidad del Covid-19 en Morelos arribó a las mil 726 defunciones este fin de semana, de una cifra total hasta el momento de 10 mil 478 casos confirmados por la Secretaría de Salud del estado, agregando que del total de casos positivos, el 77 por ciento se han recuperado y un 16 por ciento han perdido la vida.	<a href="https://www.elsoldecuernavaca.com.mx/local/llega-morelos-a-mil-726-muertes-por-covid-19-49-son-personal-de-salud-6226242.html">https://www.elsoldecuernavaca.com.mx/local/llega-morelos-a-mil-726-muertes-por-covid-19-49-son-personal-de-salud-6226242.html</a>	Bajo
Biológico	Covid-19	Diario de Morelos	11 enero 2021	En Morelos persiste el desabasto de la vacuna BCG, pero obedece a un problema de nivel federal, aseguró Cecilia Guzmán Rodríguez, encargada de despacho de la Subdirección de Salud Pública de los Servicios de Salud de Morelos (SSM).	<a href="https://www.diariodemorelos.com/noticias/en-morelos-persiste-desabasto-de-vacuna-bcg">https://www.diariodemorelos.com/noticias/en-morelos-persiste-desabasto-de-vacuna-bcg</a>	Bajo
Temperaturas extremas	Bajas temperaturas	Diario de Morelos	11 enero 2021	Temperaturas mínimas de 0 a 5 grados centígrados en la madrugada en las zonas altas de Morelos, como Tetela del Volcán, Huitzilac y Tepoztlán, entre otros municipios, pronosticó para este lunes el Servicio Meteorológico Nacional.	<a href="https://www.diariodemorelos.com/noticias/persiste-fr-o-en-los-altos-de-morelos">https://www.diariodemorelos.com/noticias/persiste-fr-o-en-los-altos-de-morelos</a>	Bajo
Volcánico	Semáforo fase 2	Diario de Morelos	11 enero 2021	Mediante los sistemas de monitoreo del volcán Popocatepetl en las últimas 24 horas se identificaron 19 exhalaciones y 736 minutos de tembor, acompañados por emisiones de vapor de agua, gases volcánicos y ceniza.	<a href="https://www.diariodemorelos.com/noticias/bo-steza-don-goyo-pero-sigue-en-amarillo-fase-2">https://www.diariodemorelos.com/noticias/bo-steza-don-goyo-pero-sigue-en-amarillo-fase-2</a>	Bajo
Biológico	Diabetes Mellitus tipo 2	Diario de Morelos	11 enero 2021	Morelos es una de las entidades con mayor porcentaje de personas que desconocen su condición de diabetes. La diabetes es una enfermedad crónica, aparece cuando el páncreas no produce insulina suficiente o cuando el organismo no utiliza eficazmente la insulina que produce, si no se controla la regulación de la azúcar en la sangre puede ocasionar hiperglicemia.	<a href="https://www.diariodemorelos.com/noticias/en-morelos-un-gran-porcentaje-de-personas-desconoce-que-tiene-diabetes">https://www.diariodemorelos.com/noticias/en-morelos-un-gran-porcentaje-de-personas-desconoce-que-tiene-diabetes</a>	Bajo
Biológico	Covid-19	Diario de Morelos	11 enero 2021	Aunque las disposiciones federales y estatales en materia de salud son la sana distancia, empleo correcto de cubrebocas, el uso de alcohol-gel y confinamiento excepto para actividades esenciales, ayer no se dieron en el poblado de Tres Marías.	<a href="https://www.diariodemorelos.com/noticias/en-tres-mar-desenfrenada-cercan-sobre-ruedas">https://www.diariodemorelos.com/noticias/en-tres-mar-desenfrenada-cercan-sobre-ruedas</a>	Bajo



SERVICIOS  
DE SALUD



<http://ssm.gob.mx>



Servicios de Salud Morelos



@MorelosSalud



**MORELOS**  
2018 - 2024



**Fecha:** 11 de enero del 2021  
**Semana Epidemiológica:** 02  
**Área:** Coordinación de Vigilancia Epidemiológica, **UIES.**

Amenaza	Tema	Medio	Fecha	Resumen	Liga	Prioridad
Biológico	Covid-19	Diario de Morelos	11 enero 2021	Durante la primera semana de este 2021 se registraron al menos diez incendios forestales en distintos puntos de la entidad, pero todos han sido controlados y sofocados, informaron autoridades de la Coordinación Estatal de Protección Civil. Brigadistas de la Secretaría de Desarrollo Sustentable del gobierno de Morelos, Comisión Nacional Forestal (Conafor) y elementos que integran brigadas comunitarias de varios municipios han trabajado en sofocarlos.	<a href="https://www.diariodemorelos.com/noticias/reportan-10-incendios-en-primer-semana-de-enero-en-morelos">https://www.diariodemorelos.com/noticias/reportan-10-incendios-en-primer-semana-de-enero-en-morelos</a>	Bajo
Biológico	Covid-19	La Unión	11 enero 2021	Al concluir la primera semana del año 2021, del 3 al 10 de enero, se registraron 51 nuevos casos de Covid-19 en los municipios de la región sur, siete más que la semana anterior, y hubo 20 fallecimientos más; Zacatepec fue el municipio con más contagios y decesos.	<a href="https://www.launion.com.mx/morelos/zona-sur/noticias/173503-se-registran-51-nuevos-contagios-de-coronavirus-covid-19-en-la-zona-sur-zacatepec-el-mas-afectado.html">https://www.launion.com.mx/morelos/zona-sur/noticias/173503-se-registran-51-nuevos-contagios-de-coronavirus-covid-19-en-la-zona-sur-zacatepec-el-mas-afectado.html</a>	Bajo
Biológico	Dengue	La Unión	11 enero 2021	Las autoridades sanitarias alertaron a las autoridades municipales de este lugar a fin de que atiendan los panteones, ya que representan un foco rojo por el riesgo de proliferación de los virus del dengue, chikungunya y zika.	<a href="https://www.launion.com.mx/morelos/zona-sur/noticias/173500-los-panteones-de-putte-de-ixtla-riesgos-de-infeccion.html">https://www.launion.com.mx/morelos/zona-sur/noticias/173500-los-panteones-de-putte-de-ixtla-riesgos-de-infeccion.html</a>	Bajo



SERVICIOS  
DE SALUD



<http://ssm.gob.mx>



Servicios de Salud Morelos



@MorelosSalud

Calle Gustavo Gómez Azcárate No. 205, Col. Lomas de la Selva  
C.P. 62270, Cuernavaca, Morelos. Tel.: 318 84 50.

## INFORME DE RIESGOS METEOROLOGICOS

**Fuente:** Servicio Meteorológico Nacional de México, CONAGUA.

### POSIBLES NEVADAS EN COAHUILA Y NUEVO LEÓN, ASI COMO CIMAS MONTAÑOSAS DEL CENTRO Y ORIENTE DEL PAÍS. ADEMÁS DE LLUVIAS MUY FUERTES A INTENSAS EN LA PENÍNSULA DE YUCATÁN, ORIENTE Y SUR DEL PAÍS.

Para hoy, se pronostica que el **frente frío No. 26** se extienda desde el noreste del Golfo de México hasta el sur del país y un **canal de baja presión** sobre la Península de Yucatán; ocasionarán lluvias puntuales intensas en Tabasco, Chiapas, Campeche, Yucatán y Quintana Roo, así como muy fuertes en Veracruz y Oaxaca. La **masa de aire polar** que impulsa al sistema frontal y la **entrada de humedad** provocada por la **corriente en chorro**, mantendrán el ambiente muy frío a gélido en el norte y centro de México, densos bancos de niebla en la Sierra Madre Oriental, potencial para la caída de nieve o aguanieve en zonas serranas de Coahuila y Nuevo León, así como en cimas montañosas con elevaciones superiores a 4,200 metros sobre el nivel del mar del centro y oriente del país (Popocatepetl, Iztaccíhuatl, Nevado de Toluca, Sierra Negra, La Malinche, Pico de Orizaba y Cofre de Perote). Finalmente, persistirá el **evento de "Norte"** en las costas de Tamaulipas, Veracruz, Tabasco, Istmo y Golfo de Tehuantepec. **Vórtice de núcleo frío** dejando de afectar al país.

**Las lluvias fuertes y chubascos podrían acompañarse de descargas eléctricas y fuertes rachas de viento durante las tormentas.**

#### Pronóstico de Precipitación:

**Intervalos de chubascos (5.1 a 25 mm):** Estado de México, **Morelos**, Tlaxcala y Guerrero.

#### Pronóstico de Temperaturas Máximas:

**Temperaturas mínimas de 0 a 5°C y posibles heladas:** Zonas montañosas de Michoacán, Querétaro, Ciudad de México, **Morelos** y Veracruz.

#### Pronóstico en región Mesa Central:

Cielo nublado por la tarde con lluvias puntuales fuertes en Puebla, **intervalos de chubascos en Morelos** y Tlaxcala, así como lluvias aisladas en Querétaro e Hidalgo. Ambiente muy frío. Bancos de niebla en zonas serranas y posibilidad para la caída de nieve o aguanieve en sierras con alturas superiores a 4,200 msnm de Puebla y Estado de México. Viento de dirección variable de 15 a 30 km/h con rachas de 50 a 60 km/h en Hidalgo y Puebla.

#### IMAGEN DE SATELITE

SISTEMAS METEOROLÓGICOS ACTUALES  
No. 021 - 11 de enero 2021 / 06:00 h



MEDIO AMBIENTE CONAGUA



SERVICIOS  
DE SALUD



<http://ssm.gob.mx>



Servicios de Salud Morelos



@MorelosSalud



## INFORME DE MONITOREO VOLCÁNICO Y SISMOLÓGICO

**Fuente:** Servicio Sismológico Nacional, UNAM. / Centro nacional de Prevención de Desastres (CENAPRED)-SEGOB, SENEAM-SCT y NOAA.

En las últimas 24 horas, mediante los sistemas de monitoreo del **volcán Popocatepetl** se identificaron **19 exhalaciones y 736 minutos de tremor**, acompañados por emisiones de vapor de agua, gases volcánicos y ceniza.

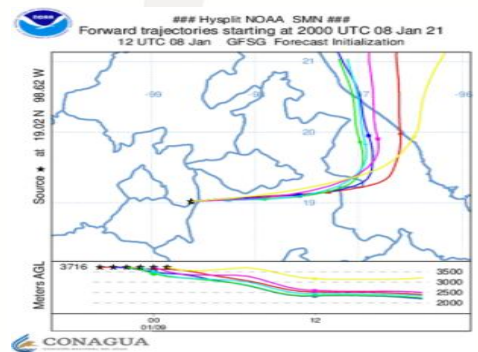
Durante la noche y al momento de este reporte se mantiene **alta nubosidad en la zona del volcán**, que impide la visibilidad hacia el cráter. **Si se presentara alguna emisión importante esta se dispersara hacia el norte-noroeste.**

NIVEL DE ALERTA	SEMAFORO	AMARILLO-FASE 2	RECOMENDACIONES PARA LA FASE AMARILLO FASE 2
	<b>Incremento de actividad:</b> <ul style="list-style-type: none"> <li>Pluma de vapor de agua y gas</li> <li>Ligera caída de ceniza en áreas cercanas</li> <li>Caída de fragmentos incandescentes</li> <li>Crecimiento y destrucción de domos de lava</li> <li>Posibilidad de flujos piroclásticos por explosiones</li> <li>Flujos de lodo o escombros de corto alcance</li> </ul>		<ol style="list-style-type: none"> <li>Continuar con el radio de seguridad de 12 km, por lo que la permanencia en esa área no está permitida.</li> <li>Controlar el tránsito entre Santiago Xalitzintla y San Pedro Nexapa, vía Paso de Cortés.</li> <li>A las autoridades de Protección Civil, mantener sus procedimientos preventivos, de acuerdo con sus planes operativos.</li> <li>A la población se le recomienda elevar la atención a los avisos de las autoridades de su localidad y se exhorta a no acercarse al volcán, y mucho menos al cráter.</li> <li>Mantenerse fuera de cañadas ante posibles flujos de lodo, principalmente en temporada de lluvias.</li> </ol>

### PRONOSTICO DE CAIDA DE CENIZA

En caso de una exhalación de ceniza volcánica, **el pronóstico de trayectoria hacia el este, cambiando al norte** (simulando exhalación cada siguiente hora, 6) a su paso por la zona oeste, centro y este del estado de Puebla; zona centro del estado de Veracruz y Golfo de México, para las primeras 12 horas de pronóstico (14:00 a las 02:00 hora local). Posteriormente para las últimas 12 horas de pronóstico, (02:00 a las 14:00 hora local del día siguiente), las trayectorias continúan sobre la zona centro del estado de Veracruz y Golfo de México.

**NO PRONOSTICO DE CAIDA DE CENIZA PARA EL ESTADO DE MORELOS.**



### SISMOS

Se registró sismo de magnitud de **4.1 grados Richter**, a las 05:20:24 hrs con localización del epicentro a 28 km al sureste de Mapastepec, Chiapas.

**NO PERCEPTIBLE EN EL ESTADO DE MORELOS.**



### REPORTE DE DAÑOS A LA POBLACION

#### PROTECCIÓN CIVIL

Sin reporte de daños a la población ni a la infraestructura en salud.



SERVICIOS DE SALUD



<http://ssm.gob.mx>



Servicios de Salud Morelos



@MorelosSalud



**MORELOS**  
2018 - 2024

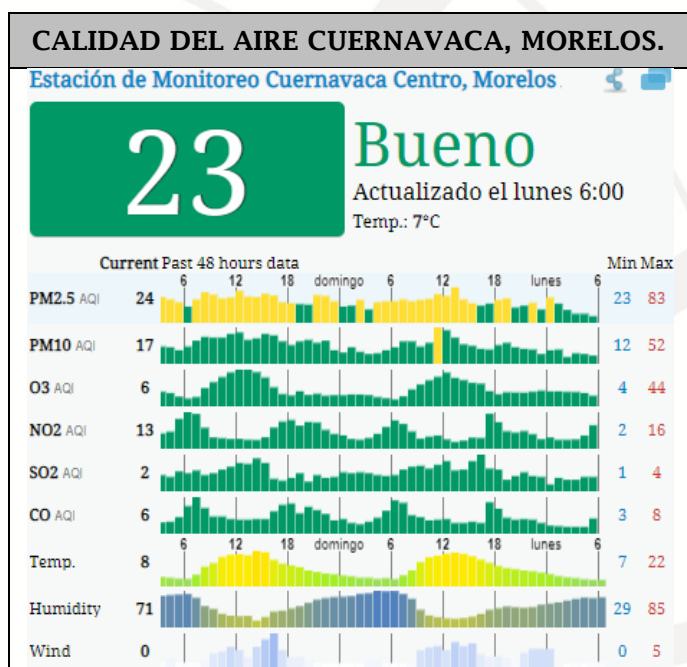


**Fecha:** 11 de enero del 2021  
**Semana Epidemiológica:** 02  
**Área:** Coordinación de Vigilancia Epidemiológica, **UIES.**

## INFORME DE TEMPERATURAS Y CALIDAD DEL AIRE

**Fuente:** Comisión Estatal de Agua (CEAGUA)

ICA	CALIDAD DEL AIRE	PROTEJA SU SALUD
0-50	Buena	No se anticipan impactos a la salud cuando la calidad del aire se encuentra en este intervalo.
51-100	Moderada	Las personas extraordinariamente sensitivas deben considerar limitación de los esfuerzos físicos excesivos y prolongados al aire.
101-150	Dañina a la salud de los grupos sensitivos	Los niños adultos activos, y personas con enfermedades respiratorias tales como el asma, deben evitar los esfuerzos físicos excesivos y prolongados al aire.
151-200	Dañina a la salud	Los niños adultos activos, y personas con enfermedades respiratorias tales como el asma, deben evitar los esfuerzos físicos excesivos y prolongados al aire libre; las demás personas, especialmente los niños, deben limitar los esfuerzos excesivos y prolongados al aire libre.
201-300	Muy dañina a la salud	Los niños adultos activos, y personas con enfermedades respiratorias tales como el asma, deben evitar todos los esfuerzos excesivos al aire libre; las demás personas, especialmente los niños, deben limitar los esfuerzos físicos excesivos al aire libre.
300+	Arriesgado	

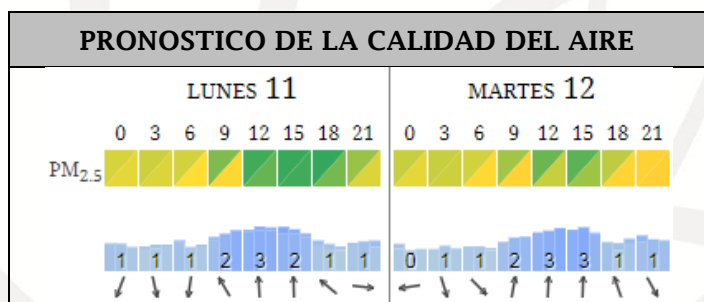


### PRONOSTICO DE TEMPERATURAS POR MUNICIPIO

Municipio	Máx	Mín	Municipio	Máx	Mín
Amacuzac	31°	11°	Puente de Ixtla	32°	12°
Axochiapan	31°	15°	Temixco	31°	14°
Ayala	30°	15°	Tepalcingo	30°	15°
Cuautla	26°	10°	Tepoztlán	26°	11°
Cuernavaca	27°	12°	Tlaltizapan	28°	13°
Huitzilac	18°	5°	Tlaquiltenango	34°	14°
Jiutepec	28°	13°	Zacatepec	28°	14°
Jojutla	34°	14°	Zacualpan de Amilpas	24°	12°

### TEMPERATURAS MAXIMAS Y MINIMAS, ÚLTIMAS 24 HRS

Mínimas	Máximas
Huitzilac 18° 5°	34° 14° Tlaquiltenango
Tetela del Volcán 16° 7°	34° 14° Jojutla
Totolapan 19° 8°	32° 12° Puente de Ixtla
Ocuituco 19° 9°	31° 15° Axochiapan



SERVICIOS  
DE SALUD



<http://ssm.gob.mx>



Servicios de Salud Morelos



@MorelosSalud

Calle Gustavo Gómez Azcárate No. 205, Col. Lomas de la Selva  
C.P. 62270, Cuernavaca, Morelos. Tel.: 318 84 50.

## INFORME DE MONITOREO EPIDEMIOLÓGICO

**Fuente:** Jurisdicciones Sanitarias del estado de Morelos.

### JURISDICCION SANITARIA I:

- SIN EVENTOS EXTRAORDINARIOS.

### JURISDICCION SANITARIA II:

- SIN EVENTOS EXTRAORDINARIOS.

### JURISDICCION SANITARIA III:

- SIN EVENTOS EXTRAORDINARIOS.



SERVICIOS  
DE SALUD



<http://ssm.gob.mx>



Servicios de Salud Morelos



@MorelosSalud