

INFORME DIARIO DE MONITOREO DE MEDIOS*

*Vigilancia basada en eventos de interés epidemiológico mediante el monitoreo de medios abiertos de comunicación locales y nacionales.

Reporte de eventos:

Amenaza	Tema	Medio	Fecha	Resumen	Liga	Prioridad
Biológico	Covid-19	El sol de Cuernavaca	15 enero 2021	Francisco Javier Barona Téllez, director de Protección Civil, informó que esta mañana acudieron a supervisar que no se instalarán los tianguis de Cívac y Paraíso Tejalpa. Toda vez que el Consejo de Salud de Jiutepec tomó la determinación de que no pueden instalarse desde hoy hasta el 20 de enero, debido al incremento de contagios en este municipio.	https://www.elsoldecuernavaca.com.mx/local/jiutepec-clausuran-tortilleria-y-suspenden-negocios-por-no-acatar-medidas-de-salud-6241025.html	Bajo
Biológico	Covid-19	Diario de Morelos	15 enero 2021	Con el incremento de casos positivos de COVID-19 han resurgido mensajes y videos con supuestos remedios caseros que ayudan a controlar la enfermedad y las personas pueden recuperarse. Especialistas han alertado sobre estos casos de pseudociencia.	https://www.diariodemorelos.com/noticias/alertan-en-morelos-sobre-falsos-remedios-que-se-promueven-en-redes	Bajo
Biológico	Covid-19	La Jornada	15 enero 2021	La secretaria de salud dio a conocer, que se cuenta con el equipo de refrigeración suficientes para el resguardo de las vacunas contra el SARS COV 2, además se tienen plantas generadoras de energía, que entran en funcionamiento inmediatamente después de algún corte de energía eléctrica.	https://lajornadamorelos.com.mx/sociedad-y-justicia/2021/01/15/33496/bar%C3%B3n-suficiente-la-red-fr%C3%ADo-para-vacunas-anticovid	Bajo
Biológico	Covid-19	La Jornada	15 enero 2021	La Secretaría de Salud informa que a la fecha en Morelos se han estudiado 30 mil 755 personas, de las cuales se han confirmado 12 mil 737 con coronavirus COVID-19, 10 mil 699 con prueba PCR (reacción en cadena de la polimerasa en sus siglas en inglés) y dos mil 038 por antígeno; mil 164 están activas, descartado 16 mil 561 y están como sospechosas mil 457; se han registrado mil 757 defunciones.	https://lajornadamorelos.com.mx/sociedad-y-justicia/2021/01/15/33486/12-mil-737-casos-el-66-se-ha-recuperado-guzm%C3%A1n	Bajo
Biológico	Covid-19	El Regional del sur	15 enero 2021	En esta nueva oleada de contagios, Morelos comienza a registrar escasez de oxígeno y equipo para pacientes covid-19. Incluso personas de otras entidades como Ciudad de México y Estado de México buscan renta o venta de cilindros, lo que ha generado largas filas para conseguir el elemento.	https://www.elregional.com.mx/comienza-a-haber-escasez-de-oxigeno-medicinal-en-morelos	Bajo
Biológico	Arbovirosis	Zona Centro	15 enero 2021	Eduardo Sesma Medrano, encargado de despacho de la jefatura de Epidemiología de SSM puntualizó que las enfermedades transmitidas por vector se combaten al lavar, tapar, voltear y tirar cualquier recipiente que pueda acumular agua y convertirse en criadero de mosquitos.	https://www.zonacentronoticias.com/2021/01/emiten-recomendaciones-para-prevenir-el-dengue-chikungunya-y-zika/	Bajo



SERVICIOS
DE SALUD



<http://ssm.gob.mx>



Servicios de Salud Morelos



@MorelosSalud

INFORME DE RIESGOS METEOROLÓGICOS

Fuente: Servicio Meteorológico Nacional de México, CONAGUA.

EVENTO DE "NORTE" EN EL ISTMO Y GOLFO DE TEHUANTEPEC, LITORAL DEL GOLFO DE MÉXICO Y CAMPECHE

Para hoy, el **frente frío No. 27** se extenderá desde el noreste del Golfo de México hasta el sureste del país, en donde interaccionará con un **canal de baja presión**, produciendo lluvias puntuales muy fuertes en Chiapas, Tabasco y el sur de Veracruz. La **masa de aire frío** asociada al frente, originará descenso de temperatura sobre el norte y centro del territorio nacional, nieblas en el oriente y sureste del país, así como **evento de "Norte"** muy fuerte en el Istmo y Golfo de Tehuantepec y fuerte en el litoral del Golfo de México y Campeche. Finalmente, la propagación de humedad generada por la **corriente en chorro** incrementará el potencial de lluvia en el centro y sur de la República Mexicana.

Las lluvias fuertes y chubascos podrían acompañarse de descargas eléctricas y fuertes rachas de viento durante las tormentas.

Pronóstico de Precipitación:

Lluvias aisladas (0.1 a 5.0 mm): Hidalgo, Estado de México, Ciudad de México, **Morelos** y Tlaxcala.

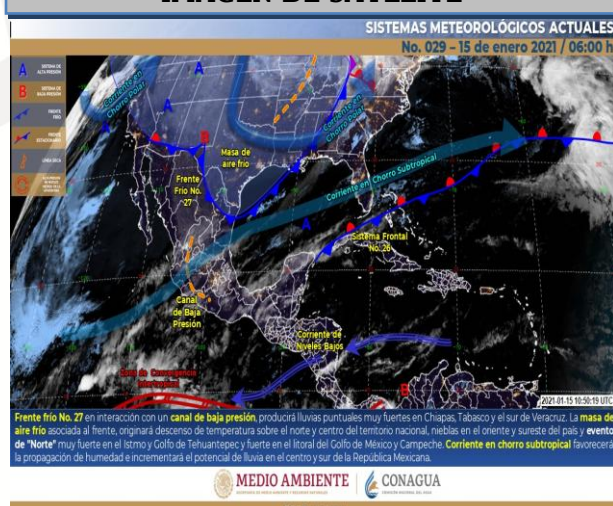
Pronóstico de Temperaturas Máximas:

Temperaturas mínimas de 0 a 5°C y posibles heladas: Zonas montañosas de Jalisco (norte), Michoacán, Querétaro, **Morelos**, Veracruz, Guanajuato, Ciudad de México y Oaxaca (norte).

Pronóstico en región Mesa Central:

Cielo medio nublado a nublado durante el día, con lluvias puntuales fuertes en Puebla, así como **lluvias aisladas en** Hidalgo, **Morelos** y Tlaxcala. Ambiente muy frío y bancos de niebla matutina en zonas serranas y templado a cálido durante el día en gran parte de la región. Viento de dirección variable de 15 a 30 km/h.

IMAGEN DE SATELITE



SERVICIOS
DE SALUD



<http://ssm.gob.mx>



Servicios de Salud Morelos



@MorelosSalud

INFORME DE MONITOREO VOLCÁNICO Y SISMOLÓGICO

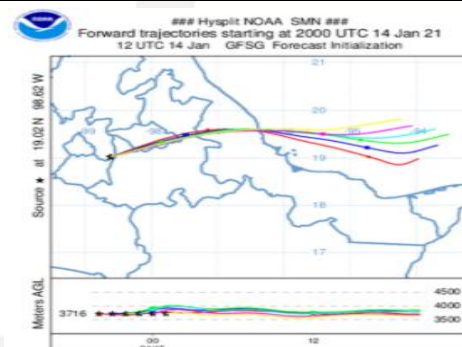
Fuente: Servicio Sismológico Nacional, UNAM. / Centro nacional de Prevención de Desastres (CENAPRED)-SEGOB, SENEAM-SCT y NOAA.

En las últimas 24 horas, mediante los sistemas de monitoreo del **volcán Popocatepetl** se **identificaron 62 exhalaciones y 457 minutos de tremor**, acompañados por emisiones de vapor de agua, gases volcánicos y bajas cantidades de ceniza, junto con **dos explosiones menores**, ocurridas ayer a las 21:27 h, y a las 23:40 h, que produjeron columnas con altura aproximada de 700 m, bajo contenido de ceniza y que se desplazaron hacia el noreste. Así mismo, entre las 8:57 y 10:03 h de hoy se tuvo **un episodio de tremor de baja amplitud que fue acompañado por salida de ceniza con altura cercana a 500 m y que se desplazó hacia el este**.

NIVEL DE ALERTA	SEMAFORO	AMARILLO-FASE 2	RECOMENDACIONES PARA LA FASE AMARILLO FASE 2
	Incremento de actividad: <ul style="list-style-type: none"> Pluma de vapor de agua y gas Ligera caída de ceniza en áreas cercanas Caída de fragmentos incandescentes Crecimiento y destrucción de domos de lava Posibilidad de flujos piroclásticos por explosiones Flujos de lodo o escombros de corto alcance 		<ol style="list-style-type: none"> Continuar con el radio de seguridad de 12 km, por lo que la permanencia en esa área no está permitida. Controlar el tránsito entre Santiago Xalitxintla y San Pedro Nexapa, vía Paso de Cortés. A las autoridades de Protección Civil, mantener sus procedimientos preventivos, de acuerdo con sus planes operativos. A la población se le recomienda elevar la atención a los avisos de las autoridades de su localidad y se exhorta a no acercarse al volcán, y mucho menos al cráter. Mantenerse fuera de cañadas ante posibles flujos de lodo, principalmente en temporada de lluvias.

PRONOSTICO DE CAIDA DE CENIZA

En caso de una exhalación de ceniza volcánica, el pronóstico de **trayectoria hacia el este-noreste** (simulando exhalación cada siguiente hora, 6) a su paso por la zona oeste, centro y este del estado de Puebla; zona sur, sureste y este del estado de Tlaxcala; zona centro del estado de Veracruz y Golfo de México, para las primeras 12 horas de pronóstico (14:00 a las 02:00 hora local). Posteriormente para las últimas 12 horas de pronóstico, (02:00 a las 14:00 hora local del día siguiente), las trayectorias continúan sobre el Golfo de México.



SISMOS

Se registró sismo de magnitud de **3.3 grados Richter**, a las 04:49:16 hrs con localización del epicentro a 21 km al noreste de Manzanillo, Colima.

NO PERCEPTIBLE EN EL ESTADO DE MORELOS.



REPORTE DE DAÑOS A LA POBLACION

PROTECCIÓN CIVIL

Sin reporte de daños a la población ni a la infraestructura en salud.

SERVICIOS DE SALUD



<http://ssm.gob.mx>



Servicios de Salud Morelos



@MorelosSalud



MORELOS
2018 - 2024



Fecha: 15 de enero del 2021
Semana Epidemiológica: 02
Área: Coordinación de Vigilancia Epidemiológica, **UIES.**

INFORME DE TEMPERATURAS Y CALIDAD DEL AIRE

Fuente: Comisión Estatal de Agua (CEAGUA)

ICA	CALIDAD DEL AIRE	PROTEJA SU SALUD
0-50	Buena	No se anticipan impactos a la salud cuando la calidad del aire se encuentra en este intervalo.
51-100	Moderada	Las personas extraordinariamente sensitivas deben considerar limitación de los esfuerzos físicos excesivos y prolongados al aire.
101-150	Dañina a la salud de los grupos sensitivos	Los niños adultos activos, y personas con enfermedades respiratorias tales como el asma, deben evitar los esfuerzos físicos excesivos y prolongados al aire.
151-200	Dañina a la salud	Los niños adultos activos, y personas con enfermedades respiratorias tales como el asma, deben evitar los esfuerzos físicos excesivos y prolongados al aire libre; las demás personas, especialmente los niños, deben limitar los esfuerzos excesivos y prolongados al aire libre.
201-300	Muy dañina a la salud	Los niños adultos activos, y personas con enfermedades respiratorias tales como el asma, deben evitar todos los esfuerzos excesivos al aire libre; las demás personas, especialmente los niños, deben limitar los esfuerzos físicos excesivos al aire libre.
300+	Arriesgado	

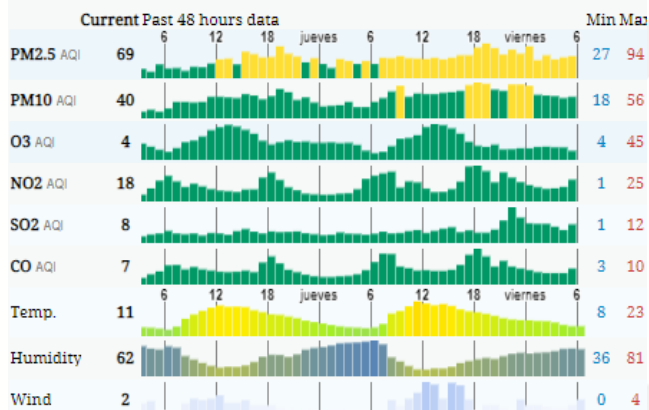
CALIDAD DEL AIRE CUERNAVACA, MORELOS.

Estación de Monitoreo Cuernavaca Centro, Morelos

63

Moderado

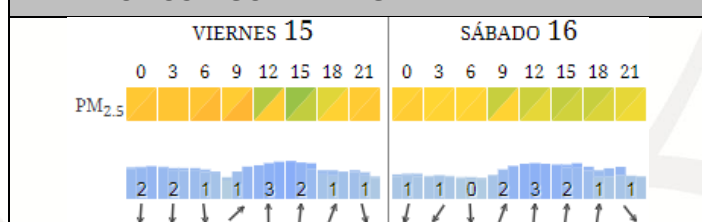
Actualizado el viernes 6:00
Temp.: 9°C



PRONOSTICO DE TEMPERATURAS POR MUNICIPIO

Municipio	Máx	Mín	Municipio	Máx	Mín
Amacuzac	30°	11°	Puente de Ixtla	31°	12°
Axochiapan	30°	15°	Temixco	29°	14°
Ayala	29°	14°	Tepalcingo	29°	14°
Cuautla	27°	11°	Tepoztlán	25°	10°
Cuernavaca	26°	11°	Tlaltizapan	29°	13°
Huitzilac	18°	4°	Tlaquiltenango	33°	13°
Jiutepec	27°	13°	Zacatepec	31°	15°
Jojutla	33°	14°	Zacualpan de Amilpas	22°	11°

PRONOSTICO DE LA CALIDAD DEL AIRE



TEMPERATURAS MAXIMAS Y MINIMAS, ÚLTIMAS 24 HRS

Mínimas

Huitzilac	18° 4°
Tetela del Volcán	19° 9°
Totolapan	21° 9°
Ocuituco	22° 10°

Máximas

Jojutla	33° 14°
Tlaquiltenango	33° 13°
Zacatepec	31° 15°
Puente de Ixtla	31° 12°



SERVICIOS
DE SALUD



<http://ssm.gob.mx>



Servicios de Salud Morelos



@MorelosSalud

Calle Gustavo Gómez Azcárate No. 205, Col. Lomas de la Selva
C.P. 62270, Cuernavaca, Morelos. Tel.: 318 84 50.

INFORME DE MONITOREO EPIDEMIOLÓGICO

Fuente: Jurisdicciones Sanitarias del estado de Morelos.

JURISDICCION SANITARIA I:

- SIN EVENTOS EXTRAORDINARIOS.

JURISDICCION SANITARIA II:

- SIN EVENTOS EXTRAORDINARIOS.

JURISDICCION SANITARIA III:

- SIN EVENTOS EXTRAORDINARIOS.



SERVICIOS
DE SALUD



<http://ssm.gob.mx>



Servicios de Salud Morelos



@MorelosSalud