

INFORME DIARIO DE MONITOREO DE MEDIOS*

*Vigilancia basada en eventos de interés epidemiológico mediante el monitoreo de medios abiertos de comunicación locales y nacionales.

Reporte de eventos:

Amenaza	Tema	Medio	Fecha	Resumen	Liga	Prioridad
Biológico	Covid-19	El sol de Cuernavaca	16 enero 2021	El uso de cubrebocas y mascarillas como medida para cortar la transmisión del Covid-19 y que los científicos han demostrado su eficacia, no es seguida por el 100 por ciento de la población. Y es que la endeble educación científica en las escuelas en un país como México ha dejado ver su "pobreza" y sus frágiles bases, lamentan expertos como el antropólogo e investigador del Instituto Nacional de Salud Pública (INSP), Emanuel Orozco Núñez.	https://www.elsoldecuernavaca.com.mx/local/especial-desconfianza-en-la-ciencia-y-los-cientificos-6248208.html	Bajo
Biológico	Covid-19	El sol de Cuernavaca	16 enero 2021	Pese al incremento de la movilidad durante las fiestas decembrinas en Morelos y además de que en semáforo rojo los restaurantes pueden operar con un 25 por ciento de afluencia, el sector en el estado afirma que se encuentra a la deriva; "apenas alcanza para pagar la nómina", refieren.	https://www.elsoldecuernavaca.com.mx/local/movilidad-no-da-respiro-a-restaurantes-6248973.html	Bajo
Biológico	Covid-19	Diario de Morelos	16 enero 2021	Esta noche, en la conferencia de prensa nacional se informó que Morelos se queda en semáforo rojo otras dos semanas más.	https://www.diariodemorelos.com/noticias/morelos-otras-dos-semanas-m-s-en-semforo-rojo-por-covid19	Bajo
Biológico	Covid-19	Diario de Morelos	15 enero 2021	Con el incremento de casos positivos de COVID-19 han resurgido mensajes y videos con supuestos remedios caseros que ayudan a controlar la enfermedad y las personas pueden recuperarse. Especialistas han alertado sobre estos casos de pseudociencia.	https://www.diariodemorelos.com/noticias/alertan-en-morelos-sobre-falsos-remedios-que-se-promueven-en-redes	Bajo
Temperaturas extremas	Bajas Temperaturas	Diario de Morelos	16 enero 2021	La Comisión Estatal del Agua Ceagua informó que durante este viernes en Morelos se espera cielo medio nublado en promedio, con bajas probabilidades de precipitación, no descartando chubascos ligeros en la porción norte.	https://www.diariodemorelos.com/noticias/continuar-fr-o-en-morelos-este-fin-de-semana	Bajo
Biológico	Covid-19	Diario de Morelos	16 enero 2021	Debido al incremento de casos de COVID-19 y con ello una mayor demanda de hospitalización se deberá iniciar otro proceso de reconversión hospitalaria, informó Marco Antonio Cantú Cuevas, titular de la Secretaría de Salud.	https://www.diariodemorelos.com/noticias/reconversi-n-de-hospitales-en-morelos	Bajo
Temperaturas extremas	Bajas Temperaturas	Diario de Morelos	16 enero 2021	El Coordinador Estatal de Protección Civil, Enrique Clement Gallardo, confirmó que en el estado se han registrado temperaturas hasta de menos 3 grados, siendo los municipios de Huitzilac y Tlalnepantla los más afectados.	https://www.diariodemorelos.com/noticias/persistir-clima-fr-o-en-los-altos-de-morelos	Bajo



SERVICIOS
DE SALUD



<http://ssm.gob.mx>



Servicios de Salud Morelos



@MorelosSalud

INFORME DE RIESGOS METEOROLÓGICOS

Fuente: Servicio Meteorológico Nacional de México, CONAGUA.

EL FRENTE FRÍO No. 27 OCASIONARÁ LLUVIAS PUNTUALES FUERTES A MUY FUERTES EN ZONAS DE PUEBLA, OAXACA, CHIAPAS, TABASCO Y VERACRUZ

Este día, el **frente frío No. 27** se extenderá sobre el noroeste del Mar Caribe dejando de afectar paulatinamente a México, sin embargo, la **masa de aire** asociada, mantendrá ambiente muy frío con heladas matutinas en gran parte del país, nieblas y lluvias persistentes en el oriente y sureste, así como **evento de "Norte"** fuerte sobre el litoral del Golfo de México e Istmo y Golfo de Tehuantepec, el cual disminuirá de intensidad durante la noche, cuando la masa de aire empiece a modificar sus características térmicas. Por otra parte, un **nuevo frente** se aproximará a la frontera norte de la República Mexicana, originando vientos fuertes en Sonora y Chihuahua. Finalmente, la **corriente en chorro** continuará reforzando el potencial de lluvias en el occidente, centro y sur del país.

Las lluvias fuertes y chubascos podrían acompañarse de descargas eléctricas y fuertes rachas de viento durante las tormentas.

Pronóstico de Precipitación:

Intervalos de chubascos (5.1 a 25 mm): Hidalgo, Estado de México, Ciudad de México, **Morelos**, Guerrero, Campeche y Quintana Roo.

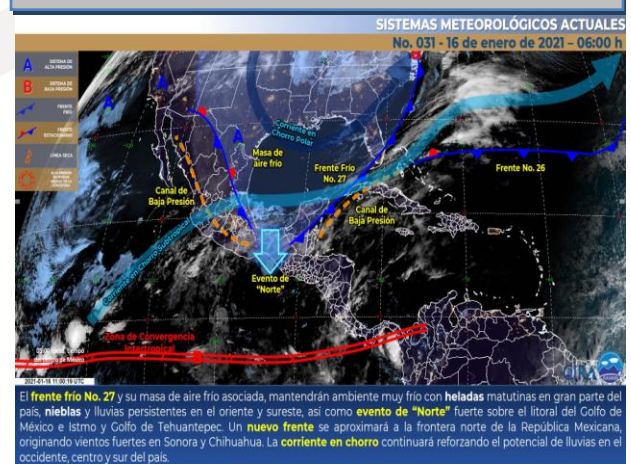
Pronóstico de Temperaturas Máximas:

Temperaturas mínimas de 0 a 5 °C y posibles heladas: Zonas montañosas de Michoacán, Querétaro, **Morelos**, Veracruz y Oaxaca (occidente).

Pronóstico en región Mesa Central:

Cielo nublado durante la tarde con lluvias puntuales fuertes, descargas eléctricas y posible caída de granizo en Puebla, además de chubascos en Hidalgo y **Morelos**. Ambiente muy frío y bancos de niebla matutina en zonas serranas y templado a cálido durante por la tarde. Viento de dirección variable de 15 a 30 km/h.

IMAGEN DE SATELITE



SERVICIOS
DE SALUD



<http://ssm.gob.mx>



Servicios de Salud Morelos



@MorelosSalud

INFORME DE MONITOREO VOLCÁNICO Y SISMOLÓGICO

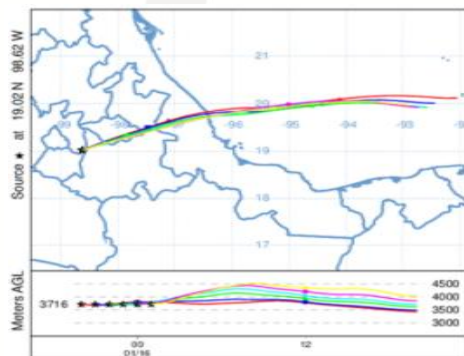
Fuente: Servicio Sismológico Nacional, UNAM. / Centro nacional de Prevención de Desastres (CENAPRED)-SEGOB, SENEAM-SCT y NOAA.

En las últimas 24 horas, mediante los sistemas de monitoreo del **volcán Popocatepetl** se identificaron **25 exhalaciones y 873 minutos de tremor**, acompañados por emisiones de vapor de agua, gases volcánicos y bajas cantidades de ceniza. **Adicionalmente, ayer se registraron dos sismos volcánotectónicos a las 12:24 y 15:49 h, ambos con magnitud calculada de 1.4.**

NIVEL DE ALERTA	SEMAFORO	AMARILLO-FASE 2	RECOMENDACIONES PARA LA FASE AMARILLO FASE 2
	Incremento de actividad: <ul style="list-style-type: none"> Pluma de vapor de agua y gas Ligera caída de ceniza en áreas cercanas Caída de fragmentos incandescentes Crecimiento y destrucción de domos de lava Posibilidad de flujos piroclásticos por explosiones Flujos de lodo o escombros de corto alcance 		<ol style="list-style-type: none"> Continuar con el radio de seguridad de 12 km, por lo que la permanencia en esa área no está permitida. Controlar el tránsito entre Santiago Xalitzintla y San Pedro Nexapa, vía Paso de Cortés. A las autoridades de Protección Civil, mantener sus procedimientos preventivos, de acuerdo con sus planes operativos. A la población se le recomienda elevar la atención a los avisos de las autoridades de su localidad y se exhorta a no acercarse al volcán, y mucho menos al cráter. Mantenerse fuera de cañadas ante posibles flujos de lodo, principalmente en temporada de lluvias.

PRONOSTICO DE CAIDA DE CENIZA

En caso de una exhalación de ceniza volcánica, **el pronóstico de trayectoria hacia el noreste** (simulando exhalación cada siguiente hora, 6) a su paso por la zona oeste, centro-norte y este-noreste del estado de Puebla; zona sur, sureste y este del estado de Tlaxcala; zona centro del estado de Veracruz y Golfo de México, para las primeras 12 horas de pronóstico (14:00 a las 02:00 hora local). Posteriormente para las últimas 12 horas de pronóstico, (02:00 a las 14:00 hora local del día siguiente), las trayectorias continúan sobre costas del estado de Veracruz y sobre el Golfo de México.



SISMOS

Se registró sismo de magnitud de **4.4 grados Richter**, a las 14:16:37 hrs con localización del epicentro a 30 km al sur de Ometepec, Guerrero.

NO PERCEPTIBLE EN EL ESTADO DE MORELOS.



REPORTE DE DAÑOS A LA POBLACION

PROTECCIÓN CIVIL

Sin reporte de daños a la población ni a la infraestructura en salud.



SERVICIOS
DE SALUD



<http://ssm.gob.mx>



Servicios de Salud Morelos



@MorelosSalud



MORELOS
2018 - 2024



MORELOS
ANFITRION DEL MUNDO
Gobierno del Estado
2018-2024

Fecha: 16 de enero del 2021
Semana Epidemiológica: 02
Área: Coordinación de Vigilancia Epidemiológica, UIES.

INFORME DE TEMPERATURAS Y CALIDAD DEL AIRE

Fuente: Comisión Estatal de Agua (CEAGUA)

ICA	CALIDAD DEL AIRE	PROTEJA SU SALUD
0-50	Buena	No se anticipan impactos a la salud cuando la calidad del aire se encuentra en este intervalo.
51-100	Moderada	Las personas extraordinariamente sensitivas deben considerar limitación de los esfuerzos físicos excesivos y prolongados al aire.
101-150	Dañina a la salud de los grupos sensitivos	Los niños adultos activos, y personas con enfermedades respiratorias tales como el asma, deben evitar los esfuerzos físicos excesivos y prolongados al aire.
151-200	Dañina a la salud	Los niños adultos activos, y personas con enfermedades respiratorias tales como el asma, deben evitar los esfuerzos físicos excesivos y prolongados al aire libre; las demás personas, especialmente los niños, deben limitar los esfuerzos excesivos y prolongados al aire libre.
201-300	Muy dañina a la salud	Los niños adultos activos, y personas con enfermedades respiratorias tales como el asma, deben evitar todos los esfuerzos excesivos al aire libre; las demás personas, especialmente los niños, deben limitar los esfuerzos físicos excesivos al aire libre.
300+	Arriesgado	

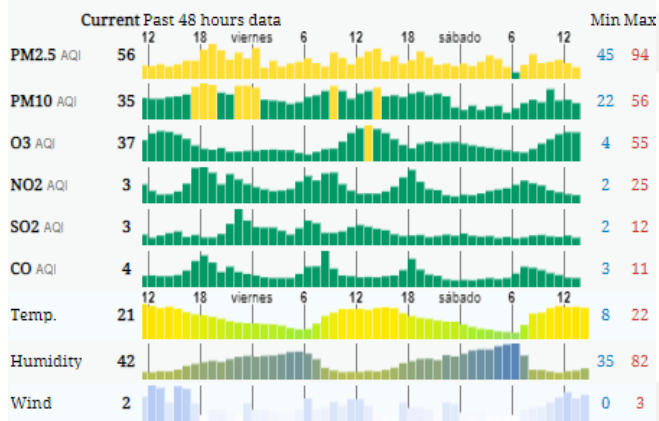
CALIDAD DEL AIRE CUERNAVACA, MORELOS.

Estación de Monitoreo Cuernavaca Centro, Morelos

54

Moderado

Actualizado el sábado 14:00
Temp.: 21°C



PRONOSTICO DE TEMPERATURAS POR MUNICIPIO

Municipio	Máx	Mín	Municipio	Máx	Mín
Amacuzac	32°	11°	Puente de Ixtla	32°	11°
Axochiapan	30°	14°	Temixco	31°	14°
Ayala	29°	14°	Tepalcingo	29°	14°
Cuahtla	26°	11°	Tepoztlán	25°	11°
Cuernavaca	26°	12°	Tlaltizapan	30°	13°
Huitzilac	19°	5°	Tlaquiltenango	34°	14°
Jiutepec	28°	13°	Zacatepec	32°	17°
Jojutla	33°	14°	Zacualpan de Amilpas	25°	11°

PRONOSTICO DE LA CALIDAD DEL AIRE

SÁBADO 16	DOMINGO 17
0 3 6 9 12 15 18 21	0 3 6 9 12 15 18 21
PM _{2.5}	PM _{2.5}
1 1 1 1 3 2 1 1	0 1 1 1 3 2 2 1
↓ ↓ ↓ ↓ ↑ ↑ ↑ ↓	↓ ↓ ↓ ↓ ↑ ↑ ↑ ↓

TEMPERATURAS MAXIMAS Y MINIMAS, ÚLTIMAS 24 HRS

Mínimas

Huitzilac	19° 5°
Tetela del Volcán	21° 11°
Totolapan	23° 11°
Ocuituco	23° 12°

Máximas

Tlaquiltenango	34° 14°
Tlaquiltenango	33° 14°
Zacatepec	32° 17°
Puente de Ixtla	32° 11°



SERVICIOS
DE SALUD



<http://ssm.gob.mx>



Servicios de Salud Morelos



@MorelosSalud

Calle Gustavo Gómez Azcárate No. 205, Col. Lomas de la Selva
C.P. 62270, Cuernavaca, Morelos. Tel.: 318 84 50.

INFORME DE MONITOREO EPIDEMIOLÓGICO

Fuente: Jurisdicciones Sanitarias del estado de Morelos.

JURISDICCION SANITARIA I:

- SIN EVENTOS EXTRAORDINARIOS.

JURISDICCION SANITARIA II:

- SIN EVENTOS EXTRAORDINARIOS.

JURISDICCION SANITARIA III:

- SIN EVENTOS EXTRAORDINARIOS.



SERVICIOS
DE SALUD



<http://ssm.gob.mx>



Servicios de Salud Morelos



@MorelosSalud