

INFORME DIARIO DE MONITOREO DE MEDIOS*

*Vigilancia basada en eventos de interés epidemiológico mediante el monitoreo de medios abiertos de comunicación locales y nacionales.

Reporte de eventos:

Amenaza	Tema	Medio	Fecha	Resumen	Liga	Prioridad
Biológico	Covid-19	El sol de Cuernavaca	17 enero 2021	La Secretaría de Salud informa que a la fecha en Morelos se han estudiado 34 mil 032 personas, de las cuales se han confirmado 13 mil 782 con Covid-19 , 10 mil 856 con prueba PCR (reacción en cadena de la polimerasa en sus siglas en inglés) y dos mil 926 por antígeno; mil 634 están activas, descartado 18 mil 852 y están como sospechosas mil 398; se han registrado mil 773 defunciones.	https://www.elsoldecuernavaca.com.mx/local/registra-morelos-437-nuevos-casos-confirmados-de-covid-19-6250578.html	Bajo
Biológico	Covid-19	La Unión	17 enero 2021	La Secretaría de Salud informa que a la fecha en Morelos se han estudiado 34 mil 032 personas, de las cuales se han confirmado 13 mil 782 con coronavirus COVID-19, 10 mil 856 con prueba PCR (reacción en cadena de la polimerasa en sus siglas en inglés) y dos mil 926 por antígeno; mil 634 están activas, descartado 18 mil 852 y están como sospechosas mil 398; se han registrado mil 773 defunciones.	https://www.launion.com.mx/morelos/sociedad/noticias/173879-continua-la-alerta-maxima-ss.html	Bajo
Biológico	Covid-19	La Jornada	16 enero 2021	En la entidad se registra escasez de oxígeno médico, lo que ha provocado largas filas en las distribuidoras del mismo, Bertín Peruzquia López, encargado de Gases y Soldaduras de Morelos, detalló que desde mediados del mes pasado, se percibió el incremento en la solicitud del servicio de rellenado, y renta de equipo.	https://lajornadamorelos.com.mx/sociedad-y-justicia/2021/01/16/33575/escasez-ox%C3%ADgeno-y-equipo-para-los-pacientes-con-covid	Bajo



SERVICIOS
DE SALUD



<http://ssm.gob.mx>



Servicios de Salud Morelos



@MorelosSalud

INFORME DE RIESGOS METEOROLOGICOS

Fuente: Servicio Meteorológico Nacional de México, CONAGUA.

SE PREVÉN LLUVIAS FUERTES EN PUEBLA Y VERACRUZ, ASÍ COMO VIENTO DE COMPONENTE NORTE EN EL ISTMO Y GOLFO DE TEHUANTEPEC

Para hoy, un **canal de baja presión** sobre el occidente del Golfo de México, en interacción con la entrada de humedad a lo largo del litoral, ocasionarán lluvias en el oriente y sureste de la República Mexicana, con nieblas en zonas altas y viento de componente norte en el Istmo y Golfo de Tehuantepec. La **corriente en chorro subtropical** mantendrá el arrastre de humedad al interior del país, favoreciendo probabilidad de chubascos y descargas eléctricas en sobre el occidente, centro y sur del país. Finalmente, el **frente No. 28** sobre el noreste de México, producirá vientos con rachas de 50 km/h en Coahuila y Nuevo León, dicho frente disminuirá sus efectos en el país, debido a su proceso de disipación en el transcurso del día.

Las lluvias fuertes y chubascos podrían acompañarse de descargas eléctricas y fuertes rachas de viento durante las tormentas.

Pronostico de Precipitación:

Lluvias aisladas (0.1 a 5.0 mm): **Morelos**, Michoacán, Guerrero, Tabasco, Campeche y Yucatán.

Pronostico de Temperaturas Máximas:

Temperaturas mínimas de -5 a 0°C con heladas: Zonas montañosas de Baja California, Nuevo León, Tamaulipas, San Luis Potosí (occidente), Jalisco (norte), Aguascalientes (norte), Guanajuato, Hidalgo, Estado de México, Puebla y Tlaxcala.

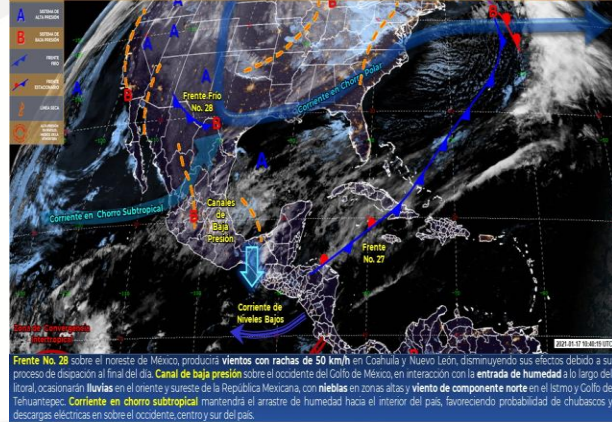
Pronostico en región Mesa Central:

Cielo nublado la mayor parte del día, con lluvias puntuales fuertes, descargas eléctricas y posible caída de granizo en Puebla, intervalos de chubascos en Hidalgo y Tlaxcala, además de **lluvias aisladas en Morelos**. Ambiente muy frío y bancos de niebla matutina en zonas serranas y templado durante por la tarde. Viento de dirección variable de 15 a 30 km/h.

IMAGEN DE SATELITE

SISTEMAS METEOROLÓGICOS ACTUALES

No. 033 - 17 de enero 2021 / 06:00 h



MEDIO AMBIENTE CONAGUA



SERVICIOS
DE SALUD



<http://ssm.gob.mx>



Servicios de Salud Morelos



@MorelosSalud

INFORME DE MONITOREO VOLCÁNICO Y SISMOLÓGICO

Fuente: Servicio Sismológico Nacional, UNAM. / Centro nacional de Prevención de Desastres (CENAPRED)-SEGOB, SENEAM-SCT y NOAA.

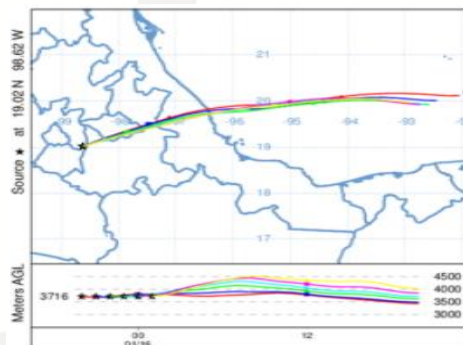
En las últimas 24 horas, mediante los sistemas de monitoreo del **volcán Popocatepetl** se identificaron **25 exhalaciones y 873 minutos de tremor**, acompañados por emisiones de vapor de agua, gases volcánicos y bajas cantidades de ceniza. Adicionalmente, ayer se registraron **dos sismos volcanotectónicos a las 12:24 y 15:49 h, ambos con magnitud calculada de 1.4**.

Al momento de este reporte **se tiene visibilidad parcial, observándose una leve emisión de vapor de agua y gas que se dispersa al noreste**.

NIVEL DE ALERTA	SEMAFORO	AMARILLO-FASE 2	RECOMENDACIONES PARA LA FASE AMARILLO FASE 2
	Incremento de actividad: <ul style="list-style-type: none"> Pluma de vapor de agua y gas Ligera caída de ceniza en áreas cercanas Caída de fragmentos incandescentes Crecimiento y destrucción de domos de lava Posibilidad de flujos piroclásticos por explosiones Flujos de lodo o escombros de corto alcance 		<ol style="list-style-type: none"> Continuar con el radio de seguridad de 12 km, por lo que la permanencia en esa área no está permitida. Controlar el tránsito entre Santiago Xalitxintla y San Pedro Nexapa, vía Paso de Cortés. A las autoridades de Protección Civil, mantener sus procedimientos preventivos, de acuerdo con sus planes operativos. A la población se le recomienda elevar la atención a los avisos de las autoridades de su localidad y se exhorta a no acercarse al volcán, y mucho menos al cráter. Mantenerse fuera de cañadas ante posibles flujos de lodo, principalmente en temporada de lluvias.

PRONOSTICO DE CAIDA DE CENIZA

En caso de una exhalación de ceniza volcánica, **el pronóstico de trayectoria hacia el noreste** (simulando exhalación cada siguiente hora, 6) a su paso por la zona oeste, centro-norte y este-noreste del estado de Puebla; zona sur, sureste y este del estado de Tlaxcala; zona centro del estado de Veracruz y Golfo de México, para las primeras 12 horas de pronóstico (14:00 a las 02:00 hora local). Posteriormente para las últimas 12 horas de pronóstico, (02:00 a las 14:00 hora local del día siguiente), las trayectorias continúan sobre costas del estado de Veracruz y sobre el Golfo de México.



SISMOS

Se registró sismo de magnitud de **4.0 grados Richter**, a las 09:14:24 hrs con localización del epicentro a 34 km al sur de S Pedro Pochutla, Oaxaca.

NO PERCEPTIBLE EN EL ESTADO DE MORELOS.



REPORTE DE DAÑOS A LA POBLACION

PROTECCIÓN CIVIL

Sin reporte de daños a la población ni a la infraestructura en salud.



MORELOS
2018 - 2024



MORELOS
ANFITRION DEL MUNDO
Gobierno del Estado
2018-2024

Fecha: 17 de enero del 2021
Semana Epidemiológica: 03
Área: Coordinación de Vigilancia Epidemiológica, **UIES.**

INFORME DE TEMPERATURAS Y CALIDAD DEL AIRE

Fuente: Comisión Estatal de Agua (CEAGUA)

ICA	CALIDAD DEL AIRE	PROTEJA SU SALUD
0-50	Buena	No se anticipan impactos a la salud cuando la calidad del aire se encuentra en este intervalo.
51-100	Moderada	Las personas extraordinariamente sensitivas deben considerar limitación de los esfuerzos físicos excesivos y prolongados al aire.
101-150	Dañina a la salud de los grupos sensitivos	Los niños adultos activos, y personas con enfermedades respiratorias tales como el asma, deben evitar los esfuerzos físicos excesivos y prolongados al aire.
151-200	Dañina a la salud	Los niños adultos activos, y personas con enfermedades respiratorias tales como el asma, deben evitar los esfuerzos físicos excesivos y prolongados al aire libre; las demás personas, especialmente los niños, deben limitar los esfuerzos excesivos y prolongados al aire libre.
201-300	Muy dañina a la salud	Los niños adultos activos, y personas con enfermedades respiratorias tales como el asma, deben evitar todos los esfuerzos excesivos al aire libre; las demás personas, especialmente los niños, deben limitar los esfuerzos físicos excesivos al aire libre.
300+	Arriesgado	

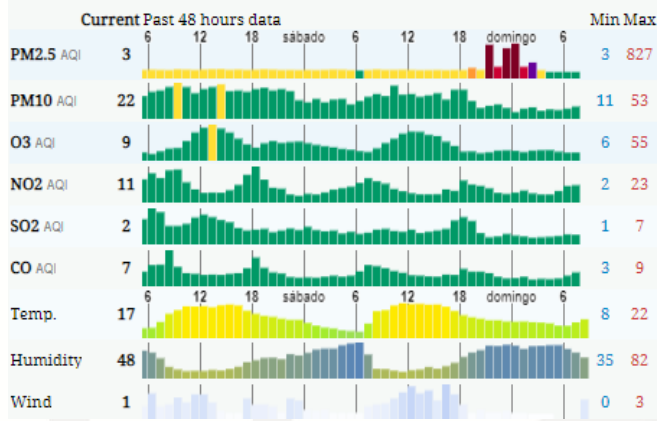
CALIDAD DEL AIRE CUERNAVACA, MORELOS.

Estación de Monitoreo Cuernavaca Centro, Morelos

19

Bueno

Actualizado el domingo 8:00
Primary pollutant: pm10



PRONOSTICO DE TEMPERATURAS POR MUNICIPIO

Municipio	Máx	Mín	Municipio	Máx	Mín
Amacuzac	32°	11°	Puente de Ixtla	32°	11°
Axochiapan	30°	14°	Temixco	31°	14°
Ayala	29°	14°	Tepalcingo	29°	14°
Cuautla	26°	11°	Tepoztlán	25°	11°
Cuernavaca	26°	12°	Tlaltizapan	30°	13°
Huitzilac	19°	5°	Tlaquiltenango	34°	14°
Jiutepec	28°	13°	Zacatepec	32°	17°
Jojutla	33°	14°	Zacualpan de Amilpas	25°	11°

PRONOSTICO DE LA CALIDAD DEL AIRE

DOMINGO 17	LUNES 18
0 3 6 9 12 15 18 21	0 3 6 9 12 15 18 21
PM _{2.5}	
0 1 1 1 2 2 1 2	1 1 1 2 3 3 1 1

TEMPERATURAS MAXIMAS Y MINIMAS, ÚLTIMAS 24 HRS

Mínimas

Huitzilac	19° 5°
Tetela del Volcán	21° 11°
Totolapan	23° 11°
Ocuituco	23° 12°

Máximas

Tlaquiltenango	34° 14°
Tlaquiltenango	33° 14°
Zacatepec	32° 17°
Puente de Ixtla	32° 11°



SERVICIOS
DE SALUD



<http://ssm.gob.mx>



Servicios de Salud Morelos



@MorelosSalud

Calle Gustavo Gómez Azcárate No. 205, Col. Lomas de la Selva
C.P. 62270, Cuernavaca, Morelos. Tel.: 318 84 50.

INFORME DE MONITOREO EPIDEMIOLÓGICO

Fuente: Jurisdicciones Sanitarias del estado de Morelos.

JURISDICCION SANITARIA I:

- SIN EVENTOS EXTRAORDINARIOS.

JURISDICCION SANITARIA II:

- SIN EVENTOS EXTRAORDINARIOS.

JURISDICCION SANITARIA III:

- SIN EVENTOS EXTRAORDINARIOS.



SERVICIOS
DE SALUD



<http://ssm.gob.mx>



Servicios de Salud Morelos



@MorelosSalud