

INFORME DIARIO DE MONITOREO DE MEDIOS*

*Vigilancia basada en eventos de interés epidemiológico mediante el monitoreo de medios abiertos de comunicación locales y nacionales.

Reporte de eventos:

Amenaza	Tema	Medio	Fecha	Resumen	Liga	Prioridad
Biológico	Covid-19	El sol de Cuernavaca	18 enero 2021	Casi 800 personas fueron confirmadas positivas a Covid-19 entre sábado y domingo, reportó la Secretaría de Salud de la entidad, tras alcanzar cifras récord con un acumulado de 14 mil 141 contagios; en cuestión de defunciones se contabilizaron otras 15 en los dos días.	https://www.elsoldecuernavaca.com.mx/local/contagios-de-covid-rompen-record-en-morelos-6255207.html	Bajo
Biológico	Covid-19	El sol de Cuernavaca	18 enero 2021	Se agudiza las emisiones de partículas contaminantes del ingenio Emiliano Zapata; vecinos advierten que este factor complica los problemas respiratorios de la población, por lo que llaman a la industria a abatir las emisiones contaminantes y a las autoridades a intervenir ante el problema que aqueja en estos tiempos de pandemia del Covid-19 e influenza.	https://www.elsoldecuernavaca.com.mx/local/contaminacion-de-ingenio-una-amenaza-para-vecinos-de-zacatepec-6254909.html	Bajo
Biológico	Covid-19	El sol de Cuernavaca	17 enero 2021	La pandemia ha venido a cambiar la forma de vida de la población en general, familias enteras han tenido que sobrevivir a las consecuencias económicas y sanitarias que el virus ha traído consigo, esta situación no ha sido diferente tampoco para los voceadores y camioneros de la región oriente del estado.	https://www.elsoldecuernavaca.com.mx/local/caneros-en-alerta-por-covid-19-6253933.html	Bajo
Biológico	Covid-19	Diario de Morelos	18 enero 2021	Mauricio Rodríguez Álvarez, vocero de la Comisión Universitaria para la Atención de la Emergencia del Coronavirus de la UNAM, alertó sobre numerosos brotes intradomiciliarios de SARS-CoV-2.	https://www.diariodemorelos.com/noticias/preocupa-contagio-entre-familias-en-morelos	Bajo
Biológico	Covid-19	Diario de Morelos	17 enero 2021	Morelos seguirá en semáforo rojo por la pandemia de COVID19, de acuerdo con lo que se reveló en la conferencia de prensa del viernes pasado.	https://www.diariodemorelos.com/noticias/seguir-morelos-en-semforo-rojo-partir-del-lunes-y-hasta-el-31-de-enero	Bajo
Biológico	Covid-19	Diario de Morelos	18 enero 2021	A través del Centro Estatal de Contingencias COVID-19, autoridades llevaron a cabo un operativo en el poblado de Tres Marías, municipio de Huitzilac, donde cada fin de semana llegan cientos de motociclistas a reunirse.	https://www.diariodemorelos.com/noticias/suspenden-negocios-en-tres-mar-por-no-cumplir-reglas-anti-covid	Bajo
Biológico	Covid-19	La Unión	18 enero 2021	La semana del 10 al 17 de enero registró el mayor número de contagios hasta ahora de covid-19 en la zona sur, con 573 casos, 10 veces más que en las últimas semanas, y se registraron seis nuevas defunciones. Jojutla fue el municipio más afectado.	https://www.launion.com.mx/morelos/zona-sur/noticias/173916-se-disparan-contagios-de-covid-en-la-zona-sur-se-registran-mas-de-500-casos-en-una-semana.html	Bajo



SERVICIOS
DE SALUD



<http://ssm.gob.mx>



Servicios de Salud Morelos



@MorelosSalud

INFORME DE RIESGOS METEOROLOGICOS

Fuente: Servicio Meteorológico Nacional de México, CONAGUA.

LLUVIAS PUNTUALES FUERTES EN PUEBLA, VERACRUZ Y CHIAPAS, ADEMÁS DE VIENTO DE COMPONENTE NORTE EN EL ISTMO Y GOLFO DE TEHUANTEPEC

Este día, un **canal de baja presión** sobre el sureste de la República Mexicana y la entrada de humedad del Golfo de México, generarán lluvias y chubascos acompañados de descargas eléctricas en Puebla, Veracruz y Chiapas. La **corriente en chorro subtropical** originará ingreso de humedad, lluvias con descargas eléctricas y posible caída de granizo en el occidente, centro y sur del país, incluido el Valle de México. Por la tarde, un **nuevo frente frío** asociado con un **vórtice de núcleo frío** en la atmósfera superior dará origen a la **Sexta Tormenta Invernal** de la temporada sobre el noroeste de México, generando marcado descenso de temperatura, vientos fuertes y probabilidad de lluvias sobre dicha región, y a partir de la madrugada del martes, condiciones para la caída de nieve o aguanieve en zonas serranas de Baja California.

Las lluvias fuertes y chubascos podrían acompañarse de descargas eléctricas y fuertes rachas de viento durante las tormentas.

Pronostico de Precipitación:

Lluvias aisladas (0.1 a 5.0 mm): Baja California, Sonora, Chihuahua, Jalisco, Colima, Querétaro, Hidalgo, Estado de México, Ciudad de México, Tlaxcala, **Morelos**, Tabasco y Campeche.

Pronostico de Temperaturas Máximas:

Temperaturas mínimas de -5 a 0 °C con heladas: zonas montañosas de Coahuila, Nuevo León, Zacatecas, San Luis Potosí (occidente), Jalisco (norte), Aguascalientes (norte), Hidalgo, Estado de México, Puebla y Tlaxcala.

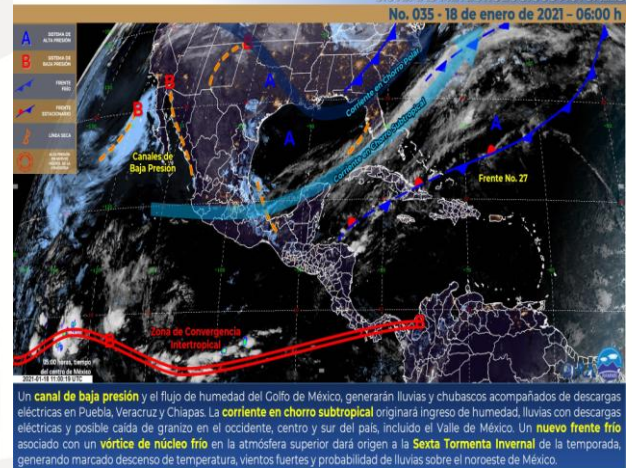
Pronostico en región Mesa Central:

Cielo nublado por la tarde con lluvias puntuales fuertes, descargas eléctricas y posible caída de granizo en el oriente de Puebla, además de **lluvias aisladas en** Hidalgo, Tlaxcala y **Morelos**. Ambiente muy frío y bancos de niebla matutina en zonas serranas y templado durante por la tarde. Viento de dirección variable de 15 a 30 km/h.

IMAGEN DE SATELITE

SISTEMAS METEOROLÓGICOS ACTUALES

No. 035 - 18 de enero de 2021 - 06:00 h



MEDIO AMBIENTE CONAGUA

GOB. MORELOS



SERVICIOS
DE SALUD



<http://ssm.gob.mx>



Servicios de Salud Morelos



@MorelosSalud

INFORME DE MONITOREO VOLCÁNICO Y SISMOLÓGICO

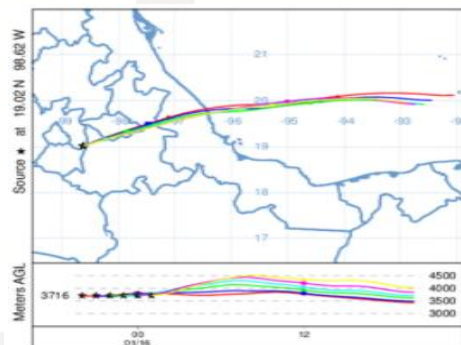
Fuente: Servicio Sismológico Nacional, UNAM. / Centro nacional de Prevención de Desastres (CENAPRED)-SEGOB, SENEAM-SCT y NOAA.

En las últimas 24 horas, mediante los sistemas de monitoreo del **volcán Popocatepetl** se identificaron **16 exhalaciones y 981 minutos de tremor, acompañados por emisiones de vapor de agua, gases volcánicos y bajas cantidades de ceniza**. Adicionalmente, se registraron **tres explosiones menores**, dos ayer a las 12:41 y 16:51 h, y la restante hoy a las 08:36 h. Al momento de este reporte **se tiene visibilidad parcial, observándose una leve emisión de vapor de agua, gas y ligera cantidad de ceniza, que se dispersa al noreste**.

NIVEL DE ALERTA	SEMAFORO	AMARILLO-FASE 2	RECOMENDACIONES PARA LA FASE AMARILLO FASE 2
	Incremento de actividad: <ul style="list-style-type: none"> Pluma de vapor de agua y gas Ligera caída de ceniza en áreas cercanas Caída de fragmentos incandescentes Crecimiento y destrucción de domos de lava Posibilidad de flujos piroclásticos por explosiones Flujos de lodo o escombros de corto alcance 		<ol style="list-style-type: none"> Continuar con el radio de seguridad de 12 km, por lo que la permanencia en esa área no está permitida. Controlar el tránsito entre Santiago Xalitxintla y San Pedro Nexapa, vía Paso de Cortés. A las autoridades de Protección Civil, mantener sus procedimientos preventivos, de acuerdo con sus planes operativos. A la población se le recomienda elevar la atención a los avisos de las autoridades de su localidad y se exhorta a no acercarse al volcán, y mucho menos al cráter. Mantenerse fuera de cañadas ante posibles flujos de lodo, principalmente en temporada de lluvias.

PRONOSTICO DE CAIDA DE CENIZA

En caso de una exhalación de ceniza volcánica, **el pronóstico de trayectoria hacia el noreste** (simulando exhalación cada siguiente hora, 6) a su paso por la zona oeste, centro-norte y este-noreste del estado de Puebla; zona sur, sureste y este del estado de Tlaxcala; zona centro del estado de Veracruz y Golfo de México, para las primeras 12 horas de pronóstico (14:00 a las 02:00 hora local). Posteriormente para las últimas 12 horas de pronóstico, (02:00 a las 14:00 hora local del día siguiente), las trayectorias continúan sobre costas del estado de Veracruz y sobre el Golfo de México.



SISMOS

Se registró sismo de magnitud de **3.4 grados Richter**, a las 04:43:02 hrs con localización del epicentro a 16 km al sureste de Rio Grande, Oaxaca.

NO PERCEPTIBLE EN EL ESTADO DE MORELOS.



Servicio Sismológico Nacional | UNAM, México. Leaflet © Colaboradores de OpenStreetMap

REPORTE DE DAÑOS A LA POBLACION

PROTECCIÓN CIVIL

Sin reporte de daños a la población ni a la infraestructura en salud.



SERVICIOS DE SALUD



<http://ssm.gob.mx>



Servicios de Salud Morelos



@MorelosSalud



MORELOS
2018 - 2024



Fecha: 18 de enero del 2021
Semana Epidemiológica: 03
Área: Coordinación de Vigilancia Epidemiológica, **UIES.**

INFORME DE TEMPERATURAS Y CALIDAD DEL AIRE

Fuente: Comisión Estatal de Agua (CEAGUA)

ICA	CALIDAD DEL AIRE	PROTEJA SU SALUD
0-50	Buena	No se anticipan impactos a la salud cuando la calidad del aire se encuentra en este intervalo.
51-100	Moderada	Las personas extraordinariamente sensitivas deben considerar limitación de los esfuerzos físicos excesivos y prolongados al aire.
101-150	Dañina a la salud de los grupos sensitivos	Los niños adultos activos, y personas con enfermedades respiratorias tales como el asma, deben evitar los esfuerzos físicos excesivos y prolongados al aire.
151-200	Dañina a la salud	Los niños adultos activos, y personas con enfermedades respiratorias tales como el asma, deben evitar los esfuerzos físicos excesivos y prolongados al aire libre; las demás personas, especialmente los niños, deben limitar los esfuerzos excesivos y prolongados al aire libre.
201-300	Muy dañina a la salud	Los niños adultos activos, y personas con enfermedades respiratorias tales como el asma, deben evitar todos los esfuerzos excesivos al aire libre; las demás personas, especialmente los niños, deben limitar los esfuerzos físicos excesivos al aire libre.
300+	Arriesgado	

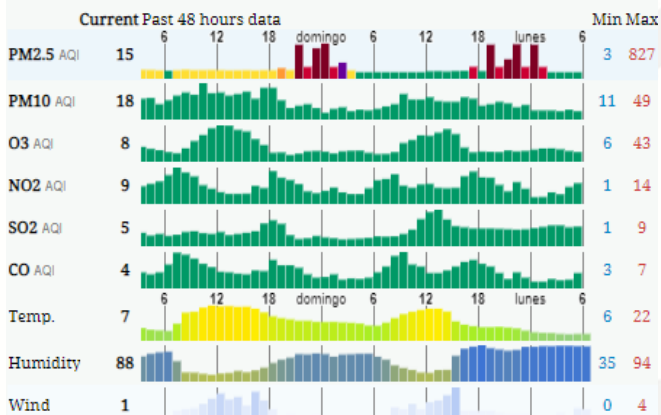
CALIDAD DEL AIRE CUERNAVACA, MORELOS.

Estación de Monitoreo Cuernavaca Centro, Morelos.

13

Bueno

Actualizado el lunes 6:00
Primary pollutant: pm10



PRONOSTICO DE TEMPERATURAS POR MUNICIPIO

Municipio	Máx	Mín	Municipio	Máx	Mín
Amacuzac	32°	11°	Puente de Ixtla	32°	11°
Axochiapan	30°	14°	Temixco	31°	14°
Ayala	29°	14°	Tepalcingo	29°	14°
Cuautla	26°	11°	Tepoztlán	25°	11°
Cuernavaca	26°	12°	Tlaltizapan	30°	13°
Huitzilac	19°	5°	Tlaquiltenango	34°	14°
Jiutepec	28°	13°	Zacatepec	32°	17°
Jojutla	33°	14°	Zacualpan de Amilpas	25°	11°

PRONOSTICO DE LA CALIDAD DEL AIRE

LUNES 18	MARTES 19
0 3 6 9 12 15 18 21	0 3 6 9 12 15 18 21
PM _{2.5}	PM _{2.5}
1 1 1 2 3 2 1 1	1 1 1 1 3 2 1 1

TEMPERATURAS MAXIMAS Y MINIMAS, ÚLTIMAS 24 HRS

Mínimas

Huitzilac	19° 5°
Tetela del Volcán	21° 11°
Totolapan	23° 11°
Ocuituco	23° 12°

Máximas

Tlaquiltenango	34° 14°
Tlaquiltenango	33° 14°
Zacatepec	32° 17°
Puente de Ixtla	32° 11°



SERVICIOS
DE SALUD



<http://ssm.gob.mx>



Servicios de Salud Morelos



@MorelosSalud

Calle Gustavo Gómez Azcárate No. 205, Col. Lomas de la Selva
C.P. 62270, Cuernavaca, Morelos. Tel.: 318 84 50.

INFORME DE MONITOREO EPIDEMIOLÓGICO

Fuente: Jurisdicciones Sanitarias del estado de Morelos.

JURISDICCION SANITARIA I:

- SIN EVENTOS EXTRAORDINARIOS.

JURISDICCION SANITARIA II:

- SIN EVENTOS EXTRAORDINARIOS.

JURISDICCION SANITARIA III:

- SIN EVENTOS EXTRAORDINARIOS.



SERVICIOS
DE SALUD



<http://ssm.gob.mx>



Servicios de Salud Morelos



@MorelosSalud