

INFORME DIARIO DE MONITOREO DE MEDIOS*

*Vigilancia basada en eventos de interés epidemiológico mediante el monitoreo de medios abiertos de comunicación locales y nacionales.

Reporte de eventos:

Amenaza	Tema	Medio	Fecha	Resumen	Liga	Prioridad
Biológico	Covid-19	El sol de Cuernavaca	22 enero 2021	De acuerdo con un nuevo reporte del Ministerio de Salud de Guatemala, ya son 49 los migrantes en la caravana migrante que intenta llegar a México, que han dado positivo a Covid-19. Apenas el pasado domingo, el dato oficial era de 21 contagios.	https://www.elsoldecuernavaca.com.mx/república/sociedad/aumentan-contagios-de-covid-en-caravana-migrante-6272475.html	Bajo
Biológico	Covid-19	El sol de Cuernavaca	22 enero 2021	No sirven los nebulizadores y bombas de pecera para producir el oxígeno requieren los pacientes de Covid-19, como se está haciendo creer en las redes sociales, por lo que podría ponerse en riesgo a los pacientes de Covid-19, manifestó el doctor, Juan Carlos Herrera, urgenciólogo de Zacatepec.	https://www.elsoldecuernavaca.com.mx/local/alerta-por-el-mal-uso-de-los-nebulizadores-6272647.html	Bajo
Biológico	Covid-19	Diario de Morelos	22 enero 2021	La Secretaría de Salud informa que a la fecha en Morelos se han estudiado 40 mil 153 personas, de las cuales se han confirmado 15 mil 216 con coronavirus COVID-19; 11 mil 084 con prueba PCR (reacción en cadena de la polimerasa en sus siglas en inglés) y cuatro mil 132 por antígeno; mil 854 están activas, descartado 23 mil 507 y están como sospechosas mil 430; se han registrado mil 821 defunciones.	https://www.diariodemorelos.com/noticias/en-24-horas-registra-morelos-11-muertes-y-304-nuevos-casos-de-covid19	Bajo
Biológico	Covid-19	Diario de Morelos	22 enero 2021	El estado de Morelos se encuentra dentro de las entidades que han registrado más incendios forestales al inicio de este año, comparado con el año pasado, de acuerdo con datos de la Comisión Nacional Forestal (Conafor).	https://www.diariodemorelos.com/noticias/morelos-de-las-principales-entidades-con-m-s-incendios-en-2021	Bajo
Biológico	Covid-19	La Unión	22 enero 2021	Al menos ocho elementos del cuerpo de bomberos de Cuernavaca se encuentran infectados de covid-19, informó el encargado de despacho de la subsecretaría de Protección Civil, Marco Valdín Pasaflores.	https://www.launion.com.mx/morelos/sociedad/noticias/174190-brote-de-covid-19-en-bomberos-de-cuernavaca.html	Bajo
Intoxicación por Metanol	Riesgo de bebidas alcohólicas adulteradas	La Unión	22 enero 2021	El confinamiento por la pandemia por covid-19 y la aplicación de la ley seca en los municipios por la misma causa, incrementó el consumo de bebidas alcohólicas de manera indiscriminada en la clandestinidad de fiestas, reuniones, cantinas y otros eventos que favoreció la venta de alcohol de dudosa procedencia, que ha causado la muerte de numerosas personas y problemas de salud mental, señaló Jani Escobar Campos, psicóloga clínica de la Unidad de Especialidades Médicas en Centros de Atención Primaria en Adicciones (Unemecapa).	https://www.launion.com.mx/morelos/cuautla/noticias/174215-aumenta-riesgo-por-alcohol-de-dudosa-procedencia.html	Bajo



SERVICIOS
DE SALUD



<http://ssm.gob.mx>



Servicios de Salud Morelos



@MorelosSalud



MORELOS
2018 - 2024



Fecha: 22 de enero del 2021
Semana Epidemiológica: 03
Área: Coordinación de Vigilancia Epidemiológica, **UIES.**

Amenaza	Tema	Medio	Fecha	Resumen	Liga	Prioridad
Biológico	Covid-19	El Regional del Sur	22 enero 2021	A pesar del número de contagios y defunciones por covid-19, usuarios del transporte público (rutas y taxis) se niegan al uso del cubrebocas y aplicación de gel antibacterial, reveló Dagoberto Rivera Jaimes, presidente de la Federación Auténtica del Transporte (FAT) en Morelos.	https://www.elregional.com.mx/necios-muchos-pasajeros-en-el-uso-del-cubrebocas	Bajo
Biológico	Dengue	Zona Centro	22 enero 2021	Servicios de Salud de Morelos (SSM) hizo un llamado a la población para que no se confíe y realice de manera periódica saneamiento básico en sus hogares, con la finalidad de evitar la reproducción del mosquito Aedes Aegypti, transmisor del dengue, chikungunya y zika.	https://www.zonacentronoticias.com/2021/01/en-morelos-se-ha-confirmado-un-caso-de-dengue-con-signos-de-alarma-en-una-mujer-de-17-anos-de-jojutla/	Bajo



SERVICIOS
DE SALUD



<http://ssm.gob.mx>



Servicios de Salud Morelos



@MorelosSalud

Calle Gustavo Gómez Azcárate No. 205, Col. Lomas de la Selva
C.P. 62270, Cuernavaca, Morelos. Tel.: 318 84 50.

INFORME DE RIESGOS METEOROLÓGICOS

Fuente: Servicio Meteorológico Nacional de México, CONAGUA.

AMBIENTE FRÍO CON LLUVIAS AISLADAS SOBRE EL NORESTE Y NORTE DE LA REPÚBLICA MEXICANA

Este viernes, un **canal de baja presión** se extenderá desde el noroeste hasta el centro del país, originando lluvias y fuertes rachas de viento sobre el noroeste y norte de México. Por otra parte, durante la noche de hoy viernes y la madrugada del sábado, un **nuevo frente frío** ingresará sobre Baja California, el cual interaccionará con una vaguada polar, generando lluvias y rachas de viento sobre el noroeste de México, además de condiciones para la caída de aguanieve o nieve en sierras de Baja California. Otro **canal de baja presión**, sobre el sureste de la República Mexicana, ocasionará lluvias aisladas en dicha región.

Las lluvias fuertes y chubascos podrían acompañarse de descargas eléctricas y fuertes rachas de viento durante las tormentas.

Pronóstico de Precipitación:

Sin pronóstico de lluvias para el estado de Morelos, ni para estados vecinos.

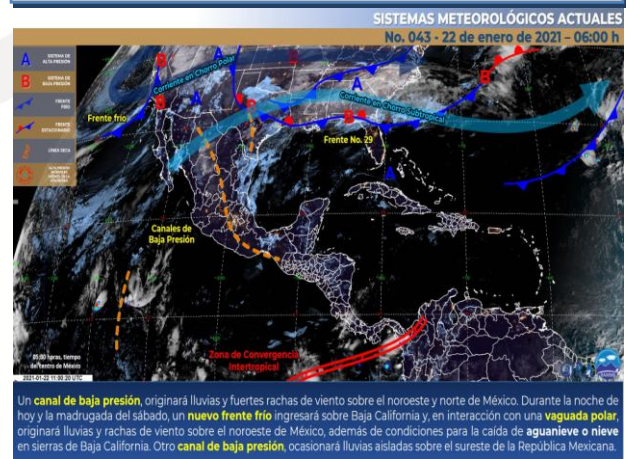
Pronóstico de Temperaturas Máximas:

Temperaturas mínimas de -5 a 0 °C con heladas: zonas montañosas de Coahuila, Hidalgo, Estado de México, Puebla y Tlaxcala.

Pronóstico en región Mesa Central:

Cielo despejado en la mañana y medio nublado por la tarde con probabilidad para lluvias aisladas en Puebla. Ambiente frío a muy frío con heladas y bancos de niebla matutina en zonas serranas. Ambiente cálido por la tarde. Viento de dirección variable de 15 a 30 km/h.

IMAGEN DE SATELITE



SERVICIOS
DE SALUD



<http://ssm.gob.mx>



Servicios de Salud Morelos



@MorelosSalud

INFORME DE MONITOREO VOLCÁNICO Y SISMOLÓGICO

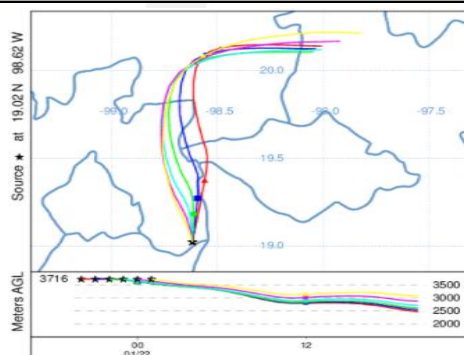
Fuente: Servicio Sismológico Nacional, UNAM. / Centro nacional de Prevención de Desastres (CENAPRED)-SEGOB, SENEAM-SCT y NOAA.

En las últimas 24 horas, mediante los sistemas de monitoreo del **volcán Popocatepetl** se **identificaron 8 exhalaciones y 1327 minutos de tremor**, acompañados por emisiones de vapor de agua, gases volcánicos y bajas cantidades de ceniza. Al momento de este reporte **se observa emisión de gases volcánicos que se dispersan con dirección norte**.

NIVEL DE ALERTA	SEMAFORO	AMARILLO-FASE 2	RECOMENDACIONES PARA LA FASE AMARILLO FASE 2
	Incremento de actividad: <ul style="list-style-type: none"> • Pluma de vapor de agua y gas • Ligera caída de ceniza en áreas cercanas • Caída de fragmentos incandescentes • Crecimiento y destrucción de domos de lava • Posibilidad de flujos piroclásticos por explosiones • Flujos de lodo o escombros de corto alcance 		<ol style="list-style-type: none"> 1. Continuar con el radio de seguridad de 12 km, por lo que la permanencia en esa área no está permitida. 2. Controlar el tránsito entre Santiago Xalitxintla y San Pedro Nexapa, vía Paso de Cortés. 3. A las autoridades de Protección Civil, mantener sus procedimientos preventivos, de acuerdo con sus planes operativos. 4. A la población se le recomienda elevar la atención a los avisos de las autoridades de su localidad y se exhorta a no acercarse al volcán, y mucho menos al cráter. 5. Mantenerse fuera de cañadas ante posibles flujos de lodo, principalmente en temporada de lluvias.

PRONOSTICO DE CAIDA DE CENIZA

En caso de una exhalación de ceniza volcánica, **el pronóstico de trayectoria hacia el norte y cambiando al noreste** (simulando exhalación cada siguiente hora, 6) a su paso por la zona oeste del estado de Puebla; zona sureste, este y noreste del Estado de México; zona oeste del estado de Tlaxcala, para las primeras 12 horas de pronóstico (14:00 a las 02:00 hora local). Posteriormente para las últimas 12 horas de pronóstico, (02:00 a las 14:00 hora local del día siguiente), las trayectorias cambian de dirección y continúan sobre la zona noreste del Estado de México; zona suroeste y oeste del estado de Hidalgo y zona noroeste del estado de Puebla.



SISMOS

Se registró sismo de magnitud de **3.6 grados** Richter, a las 04:48:22 hrs con localización del epicentro a 141 km al suroeste de Tonalá, Chiapas.

NO PERCEPTIBLE EN EL ESTADO DE MORELOS.



REPORTE DE DAÑOS A LA POBLACION

PROTECCIÓN CIVIL

Sin reporte de daños a la población ni a la infraestructura en salud.



SERVICIOS
DE SALUD



<http://ssm.gob.mx>



Servicios de Salud Morelos



@MorelosSalud



MORELOS
2018 - 2024



Fecha: 22 de enero del 2021
Semana Epidemiológica: 03
Área: Coordinación de Vigilancia Epidemiológica, UIES.

INFORME DE TEMPERATURAS Y CALIDAD DEL AIRE

Fuente: Comisión Estatal de Agua (CEAGUA)

ICA	CALIDAD DEL AIRE	PROTEJA SU SALUD
0-50	Buena	No se anticipan impactos a la salud cuando la calidad del aire se encuentra en este intervalo.
51-100	Moderada	Las personas extraordinariamente sensitivas deben considerar limitación de los esfuerzos físicos excesivos y prolongados al aire.
101-150	Dañina a la salud de los grupos sensitivos	Los niños adultos activos, y personas con enfermedades respiratorias tales como el asma, deben evitar los esfuerzos físicos excesivos y prolongados al aire.
151-200	Dañina a la salud	Los niños adultos activos, y personas con enfermedades respiratorias tales como el asma, deben evitar los esfuerzos físicos excesivos y prolongados al aire libre; las demás personas, especialmente los niños, deben limitar los esfuerzos excesivos y prolongados al aire libre.
201-300	Muy dañina a la salud	Los niños adultos activos, y personas con enfermedades respiratorias tales como el asma, deben evitar todos los esfuerzos excesivos al aire libre; las demás personas, especialmente los niños, deben limitar los esfuerzos físicos excesivos al aire libre.
300+	Arriesgado	

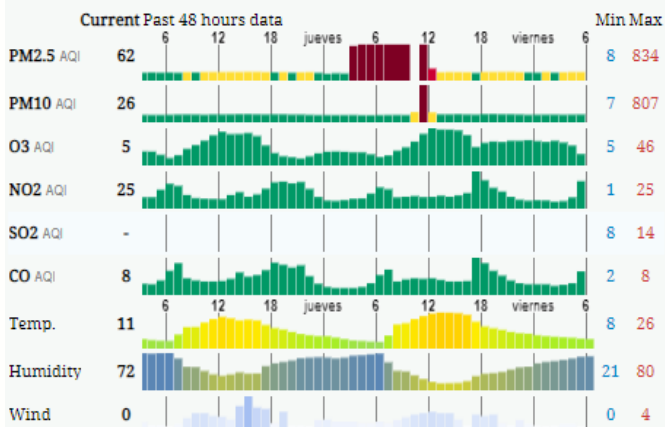
CALIDAD DEL AIRE CUERNAVACA, MORELOS.

Estación de Monitoreo Cuernavaca Centro, Morelos.

58

Moderado

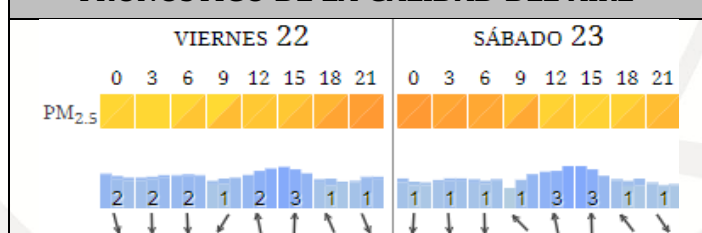
Actualizado el viernes 6:00
Temp.: 9°C



PRONOSTICO DE TEMPERATURAS POR MUNICIPIO

Municipio	Máx	Mín	Municipio	Máx	Mín
Amacuzac	33°	11°	Puente de Ixtla	34°	13°
Axochiapan	33°	14°	Temixco	33°	13°
Ayala	29°	14°	Tepalcingo	32°	13°
Cuautla	27°	11°	Tepoztlán	27°	12°
Cuernavaca	28°	13°	Tlaltizapan	32°	13°
Huitzilac	22°	5°	Tlaquiltenango	35°	14°
Jiutepec	29°	14°	Zacatepec	33°	15°
Jojutla	35°	14°	Zacualpan de Amilpas	26°	13°

PRONOSTICO DE LA CALIDAD DEL AIRE



TEMPERATURAS MAXIMAS Y MINIMAS, ÚLTIMAS 24 HRS

Mínimas

Huitzilac	22° 5°
Totolapan	22° 9°
Tetela del Volcán	22° 10°
Ocuituco	24° 11°

Máximas

Jojutla	35° 14°
Tlaquiltenango	35° 14°
Puente de Ixtla	34° 13°
Zacatepec	33° 15°



SERVICIOS
DE SALUD



<http://ssm.gob.mx>



Servicios de Salud Morelos



@MorelosSalud

Calle Gustavo Gómez Azcárate No. 205, Col. Lomas de la Selva
C.P. 62270, Cuernavaca, Morelos. Tel.: 318 84 50.

INFORME DE MONITOREO EPIDEMIOLÓGICO

Fuente: Jurisdicciones Sanitarias del estado de Morelos.

JURISDICCION SANITARIA I:

- SIN EVENTOS EXTRAORDINARIOS.

JURISDICCION SANITARIA II:

- SIN EVENTOS EXTRAORDINARIOS.

JURISDICCION SANITARIA III:

- SIN EVENTOS EXTRAORDINARIOS.



SERVICIOS
DE SALUD



<http://ssm.gob.mx>



Servicios de Salud Morelos



@MorelosSalud