

## INFORME DIARIO DE MONITOREO DE MEDIOS\*

\*Vigilancia basada en eventos de interés epidemiológico mediante el monitoreo de medios abiertos de comunicación locales y nacionales.

### Reporte de eventos:

Amenaza	Tema	Medio	Fecha	Resumen	Liga	Prioridad
Volcánico	<b>Caída de ceniza</b>	El sol de Cuernavaca	23 enero 2021	De acuerdo con el último reporte del Centro Nacional de Prevención de Desastres (Cenapred), emitido este sábado al mediodía, el número de exhalaciones presentado por el volcán superó las dos centenas, <b>con un total de 222 exhalaciones, que están acompañadas de una emisión de gases volcánicos y ligeras cantidades de ceniza que se dispersaron con dirección al norte</b> , según recoge el informe en el que se arrojan los resultados obtenidos del monitorio de las últimas 24 horas.	<a href="https://www.elsoldecuernavaca.com.mx/local/presenta-el-popocatepetl-222-exhalaciones-6278318.html">https://www.elsoldecuernavaca.com.mx/local/presenta-el-popocatepetl-222-exhalaciones-6278318.html</a>	Sin reporte de caída de ceniza al momento de este reporte
Biológico	<b>Covid-19</b>	Diario de Morelos	24 enero 2021	Investigadores del INSP realizaron un amplio trabajo de investigación luego de que, en 2003, durante la epidemia de SARS-CoV-1 se evidenció que los aerosoles generados desde las aguas residuales fueron una fuente de exposición, por lo que se inició el estudio para conocer la situación del nuevo Coronavirus.	<a href="https://www.diariodemorelos.com/noticias/indelectable-el-coronavirus-en-agua-de-r-o">https://www.diariodemorelos.com/noticias/indelectable-el-coronavirus-en-agua-de-r-o</a>	Bajo
Biológico	<b>Covid-19</b>	La Unión	24 enero 2021	La Secretaría de Salud informa que a la fecha en Morelos se han estudiado 43 mil 527 personas, de las cuales se han confirmado 16 mil 076 con coronavirus COVID-19; 11 mil 227 con prueba PCR (reacción en cadena de la polimerasa en sus siglas en inglés) y cuatro mil 849 por antígeno; 2 mil 117 están activas, descartado 26 mil 019 y están como sospechosas mil 432; se han registrado mil 832 defunciones.	<a href="https://www.launion.com.mx/morelos/sociedad/noticias/174335-casos-de-covid-19-y-hospitalizaciones-continuan-en-ascenso.html">https://www.launion.com.mx/morelos/sociedad/noticias/174335-casos-de-covid-19-y-hospitalizaciones-continuan-en-ascenso.html</a>	Bajo
Biológico	<b>Covid-19</b>	La Unión	24 enero 2021	El director de la Red Nacional de Consejos Ciudadanos, Fernando Vela López, alertó a la población sobre los fraudes que ocurren en Morelos, principalmente a través de llamadas telefónicas, para vender la vacuna contra el covid-19.	<a href="https://www.launion.com.mx/morelos/sociedad/noticias/174338-llaman-por-telefono-para-vender-la-vacuna-contra-el-covid-19.html">https://www.launion.com.mx/morelos/sociedad/noticias/174338-llaman-por-telefono-para-vender-la-vacuna-contra-el-covid-19.html</a>	Bajo
Biológico	<b>Covid-19</b>	La Unión	24 enero 2021	Cuerpos de emergencia de este municipio dieron a conocer que a pesar de los esfuerzos desplegados para canalizar con oportunidad a los pacientes con covid-19, los hospitales de la entidad se encuentran saturados, por lo que no están recibiendo pacientes	<a href="https://www.launion.com.mx/morelos/cuautla/noticias/174339-advienten-servicios-de-emergencias-de-yautepec-sobre-saturacion-de-hospitales.html">https://www.launion.com.mx/morelos/cuautla/noticias/174339-advienten-servicios-de-emergencias-de-yautepec-sobre-saturacion-de-hospitales.html</a>	Bajo
Biológico	<b>Covid-19</b>	Zona Centro	24 enero 2021	La Secretaría del Ayuntamiento de Cuernavaca exhorta a la ciudadanía en general y en especial, a los trabajadores que ofrecen servicios funerarios, a cumplir los protocolos preventivos para salvaguardar la salud de los ciudadanos y del personal de las oficinas de Registro Civil 01 y 03 que realizan guardias, con el fin de expedir actas de defunción.	<a href="https://www.zonacentronoticias.com/2021/01/exhortan-a-personal-de-funerarias-cambiar-de-vestimenta-al-realizar-tramites-y-no-acudir-con-la-misma-con-la-que-levantaron-los-cuerpos/">https://www.zonacentronoticias.com/2021/01/exhortan-a-personal-de-funerarias-cambiar-de-vestimenta-al-realizar-tramites-y-no-acudir-con-la-misma-con-la-que-levantaron-los-cuerpos/</a>	Bajo



SERVICIOS  
DE SALUD



<http://ssm.gob.mx>



Servicios de Salud Morelos



@MorelosSalud

## INFORME DE RIESGOS METEOROLÓGICOS

**Fuente:** Servicio Meteorológico Nacional de México, CONAGUA.

### DESCENSO DE LA TEMPERATURA Y VIENTOS FUERTES EN EL NOROESTE Y NORTE DE MÉXICO PARA ESTE DOMINGO

Este día, la **Séptima Tormenta Invernal** se desplazará sobre el noroeste y norte de México (dejando de afectar durante la madrugada del día lunes), mientras que el **frente frío No. 31** recorrerá el norte y noreste de la República Mexicana; dichos sistemas originarán ambiente muy frío, vientos fuertes a intensos con tolvaneras sobre las regiones mencionadas, así como chubascos y lluvias puntuales fuertes en Baja California, Sonora y Chihuahua; además de posible caída de aguanieve o nieve en las sierras de Baja California, Sonora y Chihuahua. Al mismo tiempo, un **canal de baja presión** sobre el noreste y oriente del territorio nacional, en interacción con la entrada de aire cálido y húmedo del Golfo de México, propiciarán lluvias aisladas y bancos de niebla en zonas serranas de dichas regiones. Además, un **sistema de alta presión** extendido sobre el Golfo de México, mantendrá escaso potencial de lluvias, así como ascenso de las temperaturas diurnas sobre el noreste, oriente, occidente, centro, sur y sureste del país.

**Las lluvias fuertes y chubascos podrían acompañarse de descargas eléctricas y fuertes rachas de viento durante las tormentas.**

#### Pronóstico de Precipitación:

**Sin pronóstico de lluvias para el estado de Morelos ni sus inmediaciones.**

#### Pronóstico de Temperaturas Máximas:

**Temperaturas mínimas de -5 a 0 °C con heladas:** Zonas montañosas de Zacatecas, Hidalgo, Estado de México, Puebla y Tlaxcala.

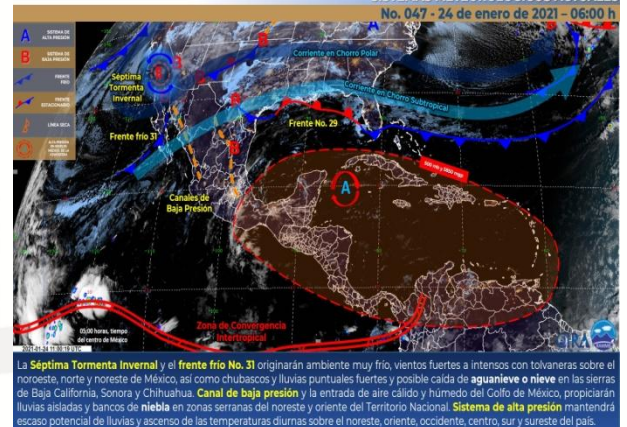
#### Pronóstico en región Mesa Central:

Cielo mayormente despejado, sin lluvia en la región. Ambiente frío a muy frío con heladas y bancos de niebla matutinas en zonas serranas. Ambiente cálido por la tarde. Viento de dirección variable de 10 a 25 km/h.

#### IMAGEN DE SATELITE

SISTEMAS METEOROLÓGICOS ACTUALES

No. 047 - 24 de enero de 2021 - 06:00 h



MEDIO AMBIENTE CONAGUA

CS-18



SERVICIOS  
DE SALUD



<http://ssm.gob.mx>



Servicios de Salud Morelos



@MorelosSalud

## INFORME DE MONITOREO VOLCÁNICO Y SISMOLÓGICO

**Fuente:** Servicio Sismológico Nacional, UNAM. / Centro nacional de Prevención de Desastres (CENAPRED)-SEGOB, SENEAM-SCT y NOAA.

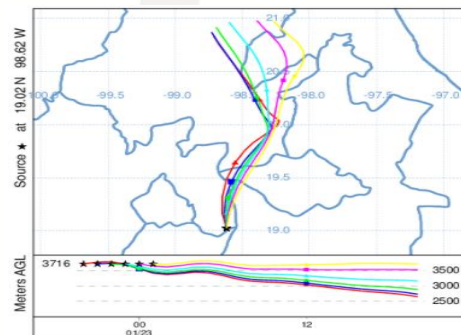
En las últimas 24 horas, mediante los sistemas de monitoreo del **volcán Popocatepetl** se identificaron **93 exhalaciones y 886 minutos de tremor de baja y mediana amplitud**, acompañados por emisiones de vapor de agua, gases volcánicos y bajas cantidades de ceniza.

Al momento de este reporte **se observa una emisión de gases volcánicos y ligeras cantidades de ceniza que se dispersan con dirección norte.**

NIVEL DE ALERTA	SEMAFORO	AMARILLO-FASE 2	RECOMENDACIONES PARA LA FASE AMARILLO FASE 2
	<b>Incremento de actividad:</b> <ul style="list-style-type: none"> <li>Pluma de vapor de agua y gas</li> <li>Ligera caída de ceniza en áreas cercanas</li> <li>Caída de fragmentos incandescentes</li> <li>Crecimiento y destrucción de domos de lava</li> <li>Posibilidad de flujos piroclásticos por explosiones</li> <li>Flujos de lodo o escombros de corto alcance</li> </ul>		<ol style="list-style-type: none"> <li>Continuar con el radio de seguridad de 12 km, por lo que la permanencia en esa área no está permitida.</li> <li>Controlar el tránsito entre Santiago Xalitzintla y San Pedro Nexapa, vía Paso de Cortés.</li> <li>A las autoridades de Protección Civil, mantener sus procedimientos preventivos, de acuerdo con sus planes operativos.</li> <li>A la población se le recomienda elevar la atención a los avisos de las autoridades de su localidad y se exhorta a no acercarse al volcán, y mucho menos al cráter.</li> <li>Mantenerse fuera de cañadas ante posibles flujos de lodo, principalmente en temporada de lluvias.</li> </ol>

### PRONOSTICO DE CAIDA DE CENIZA

En caso de una exhalación de ceniza volcánica, **el pronóstico de trayectoria hacia el nor-noreste** (simulando exhalación cada hora en las próximas 6 horas) a su paso por la zona oeste del estado de Puebla; zona sureste del Estado de México; zona oeste del estado de Tlaxcala y zona sureste del estado de Hidalgo, para las primeras 12 horas de pronóstico (10:00 a las 22:00 hora local). Posteriormente para las últimas 12 horas de pronóstico, (22:00 a las 10:00 hora local del día siguiente), continuaría sobre la zona sureste y este del estado de Hidalgo; zona noroeste del estado de Puebla y zona oeste-noroeste del estado de Veracruz.



### SISMOS

Se registró sismo de magnitud de **4.0 grados Richter**, a las 12:57:39 hrs con localización del epicentro a 40 km al sur de Tonalá, Chiapas.

**NO PERCEPTIBLE EN EL ESTADO DE MORELOS.**



### REPORTE DE DAÑOS A LA POBLACION

#### PROTECCIÓN CIVIL

Sin reporte de daños a la población ni a la infraestructura en salud.



SERVICIOS  
DE SALUD



<http://ssm.gob.mx>



Servicios de Salud Morelos



@MorelosSalud





**MORELOS**  
2018 - 2024



Fecha: 24 de enero del 2021  
Semana Epidemiológica: 04  
Área: Coordinación de Vigilancia Epidemiológica, UIES.

## INFORME DE TEMPERATURAS Y CALIDAD DEL AIRE

Fuente: Comisión Estatal de Agua (CEAGUA)

ICA	CALIDAD DEL AIRE	PROTEJA SU SALUD
0-50	Buena	No se anticipan impactos a la salud cuando la calidad del aire se encuentra en este intervalo.
51-100	Moderada	Las personas extraordinariamente sensitivas deben considerar limitación de los esfuerzos físicos excesivos y prolongados al aire.
101-150	Dañina a la salud de los grupos sensitivos	Los niños adultos activos, y personas con enfermedades respiratorias tales como el asma, deben evitar los esfuerzos físicos excesivos y prolongados al aire.
151-200	Dañina a la salud	Los niños adultos activos, y personas con enfermedades respiratorias tales como el asma, deben evitar los esfuerzos físicos excesivos y prolongados al aire libre; las demás personas, especialmente los niños, deben limitar los esfuerzos excesivos y prolongados al aire libre.
201-300	Muy dañina a la salud	Los niños adultos activos, y personas con enfermedades respiratorias tales como el asma, deben evitar todos los esfuerzos excesivos al aire libre; las demás personas, especialmente los niños, deben limitar los esfuerzos físicos excesivos al aire libre.
300+	Arriesgado	

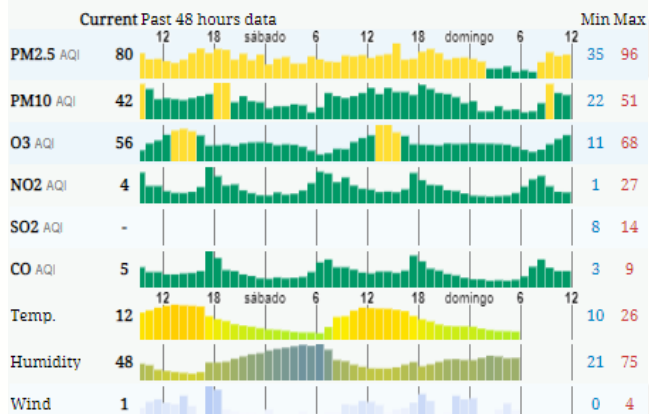
### CALIDAD DEL AIRE CUERNAVACA, MORELOS.

Estación de Monitoreo Cuernavaca Centro, Morelos.

72

**Moderado**

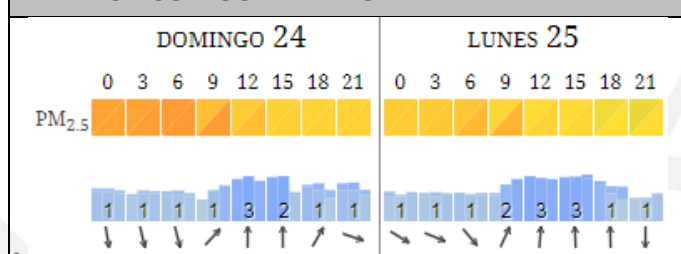
Actualizado el domingo 12:00  
Temp.: 12°C



### PRONOSTICO DE TEMPERATURAS POR MUNICIPIO

Municipio	Máx	Mín	Municipio	Máx	Mín
Amacuzac	33°	11°	Puente de Ixtla	34°	13°
Axochiapan	34°	14°	Temixco	34°	13°
Ayala	31°	14°	Tepalcingo	33°	13°
Cuautla	28°	12°	Tepoztlán	27°	12°
Cuernavaca	28°	13°	Tlaltizapan	33°	13°
Huitzilac	22°	5°	Tlaquiltenango	35°	14°
Jiutepec	30°	14°	Zacatepec	34°	15°
Jojutla	35°	14°	Zacualpan de Amilpas	26°	13°

### PRONOSTICO DE LA CALIDAD DEL AIRE



### TEMPERATURAS MAXIMAS Y MINIMAS, ÚLTIMAS 24 HRS

Mínimas	Máximas
Huitzilac 22° 5°	35° 14° Tlaquiltenango
Tetela del Volcán 21° 10°	35° 14° Jojutla
Totolapan 23° 11°	34° 15° Zacatepec
Ocuituco 24° 11°	34° 13° Puente de Ixtla



SERVICIOS  
DE SALUD



<http://ssm.gob.mx>



Servicios de Salud Morelos



@MorelosSalud

Calle Gustavo Gómez Azcárate No. 205, Col. Lomas de la Selva  
C.P. 62270, Cuernavaca, Morelos. Tel.: 318 84 50.

## INFORME DE MONITOREO EPIDEMIOLÓGICO

**Fuente:** Jurisdicciones Sanitarias del estado de Morelos.

### JURISDICCION SANITARIA I:

- SIN EVENTOS EXTRAORDINARIOS.

### JURISDICCION SANITARIA II:

- SIN EVENTOS EXTRAORDINARIOS.

### JURISDICCION SANITARIA III:

- SIN EVENTOS EXTRAORDINARIOS.



SERVICIOS  
DE SALUD



<http://ssm.gob.mx>



Servicios de Salud Morelos



@MorelosSalud