

INFORME DIARIO DE MONITOREO DE MEDIOS*

*Vigilancia basada en eventos de interés epidemiológico mediante el monitoreo de medios abiertos de comunicación locales y nacionales.

Reporte de eventos:

Amenaza	Tema	Medio	Fecha	Resumen	Liga	Prioridad
Biológico	Covid-19	El sol de Cuernavaca	26 enero 2021	El número de contagios por Covid-19 en la zona Sur del estado ha incrementado de manera alarmante, al igual que los decesos. Al cierre del primer mes del año, en el municipio de Zacatepec han reportado 89 muertes relacionadas con la pandemia; se prevé que de continuar con estas estadísticas, al cierre de mes se llegue al nivel más alto de defunciones.	https://www.elsoldecuernavaca.com.mx/local/virus-enciende-las-alertas-en-zona-sur-6287418.html	Bajo
Biológico	Covid-19	Diario de Morelos	25 enero 2021	Con dos mil 532 personas con el virus activo, en Morelos se mantiene en alerta máxima por la enfermedad de COVID-19, y en espera de confirmar o descartar mil 427 casos de pacientes con sospecha de haber adquirido el virus SARS-CoV-2.	https://www.diariodemorelos.com/noticias/m-s-de-2-mil-500-con-virus-activo-sostienen-epidemia-en-morelos	Bajo
Biológico	Covid-19	Zona Centro	26 enero 2021	La delegación de la Cruz Roja Mexicana en Morelos solicitó a la Secretaría de Salud, la aplicación de vacunas contra Covid-19 para 109 elementos de la institución, quienes realizan traslados y atención a pacientes que han dado positivo a SARS COV 2.	https://www.zonacentronoticias.com/2021/01/piden-109-vacunas-para-paramedicos-de-cruz-roja-morelos/	Bajo
Temporada de incendios	Incendios	Zona Centro	26 enero 2021	La Dirección de Bomberos, Rescate y Urgencias Médicas de la Subsecretaría de Protección Civil de Cuernavaca (SPC Cuernavaca), perteneciente a la Secretaría de Seguridad Pública de Cuernavaca (SSP Cuernavaca), en las últimas 24 horas atendió el reporte de más de seis incendios, la mayoría de ellos por quema de terrenos baldíos y pastizales, sin reporte de personas lesionas; la causa de los incendios, es la irresponsable acción de encender sin tomar en cuenta las medidas preventivas que al salirse de control se puede provocar un accidente mayor.	https://www.zonacentronoticias.com/2021/01/en-menos-de-24-horas-bomberos-de-cuernavaca-atenden-mas-de-seis-incendios/	Bajo
Biológico	Covid-19	Zona Centro	26 enero 2021	En Cuernavaca en el Hospital General José G. Parres habrá una extensión de 30 camas más en el segundo piso para tener un total de 96 camas para pacientes covid, pues anteriormente había 66.	https://www.zonacentronoticias.com/2021/01/empieza-a-faltar-oxigeno-en-el-imss-de-morelos-para-pacientes-covid/	Bajo



SERVICIOS
DE SALUD



<http://ssm.gob.mx>



Servicios de Salud Morelos



@MorelosSalud

INFORME DE RIESGOS METEOROLOGICOS

Fuente: Servicio Meteorológico Nacional de México, CONAGUA.

AMBIENTE MUY FRÍO, LLUVIAS Y VIENTOS FUERTES EN EL NOROESTE Y NORTE DEL PAÍS, ADEMÁS DE CAÍDA DE NIEVE Ó AGUANIEVE EN ZONAS SERRANAS DE BAJA CALIFORNIA, SONORA Y CHIHUAHUA

Este día, la **octava tormenta invernal de la temporada** se desplazará sobre el norte de Sonora y Chihuahua, dirigiéndose hacia Nuevo México, E.U.A., en tanto que el **frente No. 32** recorrerá rápidamente el norte y noreste de la República Mexicana; condiciones que mantendrán ambiente gélido sobre el noroeste y norte del Territorio Nacional, vientos fuertes a intensos, así como potencial de lluvias y chubascos en Baja California, Sonora y Chihuahua, además de caída de nieve o aguanieve en las sierras de dichos estados. Se prevé que al final del día, la tormenta invernal deje de afectar al país. Por lo que, el **frente No. 31** se mantendrá con características de estacionario y en proceso de disipación sobre el noreste del territorio nacional. Finalmente, un **sistema de alta presión** prevalecerá sobre el Golfo de México, manteniendo escaso potencial de lluvias, así como un gradual ascenso de las temperaturas diurnas sobre el occidente, centro, oriente, sur y sureste del país; así como viento de componente sur en el litoral del Golfo de México.

Las lluvias fuertes y chubascos podrían acompañarse de descargas eléctricas y fuertes rachas de viento durante las tormentas.

Pronostico de Precipitación:

Sin pronostico de lluvias para el estado de Morelos ni en estados vecinos.

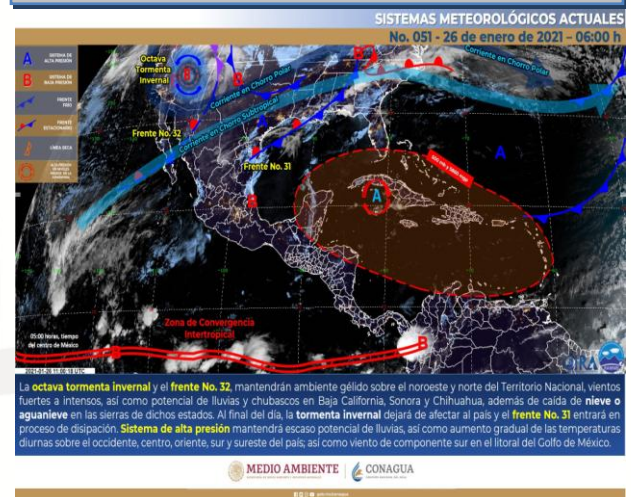
Pronostico de Temperaturas Máximas:

Temperaturas mínimas de 0 a 5°C y posibles heladas: Zonas montañosas de Michoacán, Guanajuato, Querétaro, **Morelos** y Veracruz.

Pronostico en región Mesa Central:

Cielo despejado a lo largo del día y sin lluvia en la región. Ambiente frío a muy frío con heladas y bancos de niebla matutinas en zonas serranas. Ambiente cálido por la tarde. Viento del suroeste de 10 a 25 km/h.

IMAGEN DE SATELITE



SERVICIOS
DE SALUD



<http://ssm.gob.mx>



Servicios de Salud Morelos



@MorelosSalud

INFORME DE MONITOREO VOLCÁNICO Y SISMOLÓGICO

Fuente: Servicio Sismológico Nacional, UNAM. / Centro nacional de Prevención de Desastres (CENAPRED)-SEGOB, SENEAM-SCT y NOAA.

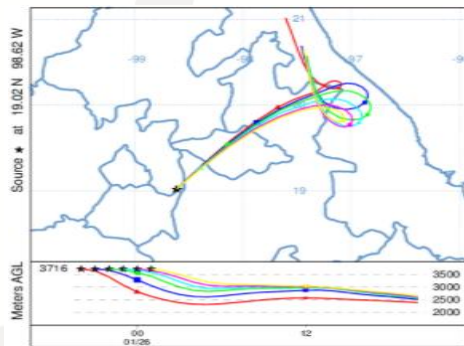
En las últimas 24 horas, mediante los sistemas de monitoreo del **volcán Popocatepetl** se identificaron **31 exhalaciones y 508 minutos de tremor de baja y mediana amplitud**, acompañados por emisiones de vapor de agua, gases volcánicos y bajas cantidades de ceniza. Además, se registraron **dos sismos volcanotectónicos** hoy a la 01:10 y 07:44 h, con magnitud calculada de 2.6 y 1.7, respectivamente.

Al momento de este reporte **se observa una emisión de gases volcánicos y en ocasiones de ligeras cantidades de ceniza que se dispersan con dirección noreste.**

NIVEL DE ALERTA	SEMAFORO	AMARILLO-FASE 2	RECOMENDACIONES PARA LA FASE AMARILLO FASE 2
	Incremento de actividad: <ul style="list-style-type: none"> Pluma de vapor de agua y gas Ligera caída de ceniza en áreas cercanas Caída de fragmentos incandescentes Crecimiento y destrucción de domos de lava Posibilidad de flujos piroclásticos por explosiones Flujos de lodo o escombros de corto alcance 		<ol style="list-style-type: none"> Continuar con el radio de seguridad de 12 km, por lo que la permanencia en esa área no está permitida. Controlar el tránsito entre Santiago Xalitintla y San Pedro Nexapa, vía Paso de Cortés. A las autoridades de Protección Civil, mantener sus procedimientos preventivos, de acuerdo con sus planes operativos. A la población se le recomienda elevar la atención a los avisos de las autoridades de su localidad y se exhorta a no acercarse al volcán, y mucho menos al cráter. Mantenerse fuera de cañadas ante posibles flujos de lodo, principalmente en temporada de lluvias.

PRONOSTICO DE CAIDA DE CENIZA

En caso de una exhalación de ceniza volcánica, **el pronóstico de trayectoria hacia el noreste y cambiando al norte** (simulando exhalación cada hora en las próximas 6 horas) a su paso por la zona oeste, centro-norte y noreste del estado de Puebla; zona suroeste, centro y norte del estado de Tlaxcala; zona centro-norte del estado de Veracruz, para las primeras 12 horas de pronóstico (14:00 a las 02:00 hora local). Posteriormente para las últimas 12 horas de pronóstico, (02:00 a las 14:00 hora local del día siguiente), continuaría sobre la zona centro-norte del estado de Veracruz.



SISMOS

Se registró sismo de magnitud de **4.2 grados** Richter, a las 01:06:30 hrs con localización del epicentro a 84 km al sur de Salina Cruz, Oaxaca.



REPORTE DE DAÑOS A LA POBLACION

PROTECCIÓN CIVIL

Sin reporte de daños a la población ni a la infraestructura en salud.



SERVICIOS DE SALUD



<http://ssm.gob.mx>



Servicios de Salud Morelos



@MorelosSalud



MORELOS
2018 - 2024



Fecha: 26 de enero del 2021
Semana Epidemiológica: 04
Área: Coordinación de Vigilancia Epidemiológica, UIES.

INFORME DE TEMPERATURAS Y CALIDAD DEL AIRE

Fuente: Comisión Estatal de Agua (CEAGUA)

ICA	CALIDAD DEL AIRE	PROTEJA SU SALUD
0-50	Buena	No se anticipan impactos a la salud cuando la calidad del aire se encuentra en este intervalo.
51-100	Moderada	Las personas extraordinariamente sensitivas deben considerar limitación de los esfuerzos físicos excesivos y prolongados al aire.
101-150	Dañina a la salud de los grupos sensitivos	Los niños adultos activos, y personas con enfermedades respiratorias tales como el asma, deben evitar los esfuerzos físicos excesivos y prolongados al aire.
151-200	Dañina a la salud	Los niños adultos activos, y personas con enfermedades respiratorias tales como el asma, deben evitar los esfuerzos físicos excesivos y prolongados al aire libre; las demás personas, especialmente los niños, deben limitar los esfuerzos excesivos y prolongados al aire libre.
201-300	Muy dañina a la salud	Los niños adultos activos, y personas con enfermedades respiratorias tales como el asma, deben evitar todos los esfuerzos excesivos al aire libre; las demás personas, especialmente los niños, deben limitar los esfuerzos físicos excesivos al aire libre.
300+	Arriesgado	

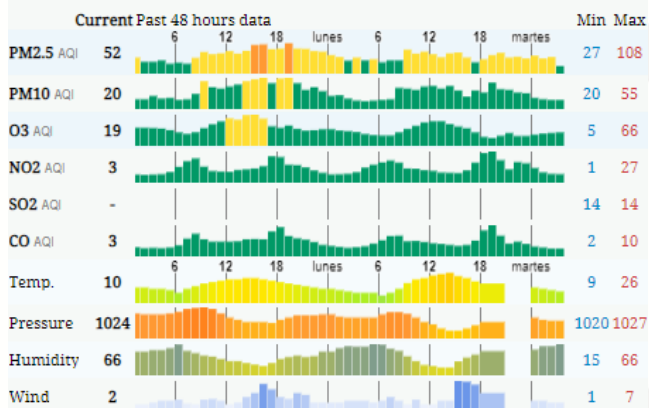
CALIDAD DEL AIRE CUERNAVACA, MORELOS.

Estación de Monitoreo Cuernavaca Centro, Morelos

27

Bueno

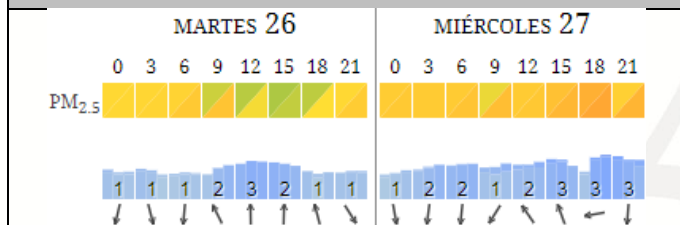
Actualizado el martes 4:00
Temp.: 12°C



PRONOSTICO DE TEMPERATURAS POR MUNICIPIO

Municipio	Máx	Mín	Municipio	Máx	Mín
Amacuzac	34°	11°	Puente de Ixtla	35°	12°
Axochiapan	34°	14°	Temixco	35°	14°
Ayala	31°	14°	Tepalcingo	33°	13°
Cuautla	27°	10°	Tepoztlán	29°	12°
Cuernavaca	30°	13°	Tlaltizapan	32°	12°
Huitzilac	23°	6°	Tlaquiltenango	37°	14°
Jiutepec	31°	12°	Zacatepec	33°	16°
Jojutla	36°	14°	Zacualpan de Amilpas	27°	13°

PRONOSTICO DE LA CALIDAD DEL AIRE



TEMPERATURAS MAXIMAS Y MINIMAS, ÚLTIMAS 24 HRS

Mínimas

Huitzilac	23° 6°
Tetela del Volcán	21° 10°
Totolapan	23° 10°
Ocuítuco	24° 11°

Máximas

Tlaquiltenango	37° 14°
Jojutla	36° 14°
Puente de Ixtla	35° 14°
Axochiapan	34° 14°



SERVICIOS
DE SALUD



<http://ssm.gob.mx>



Servicios de Salud Morelos



@MorelosSalud

Calle Gustavo Gómez Azcárate No. 205, Col. Lomas de la Selva
C.P. 62270, Cuernavaca, Morelos. Tel.: 318 84 50.

INFORME DE MONITOREO EPIDEMIOLÓGICO

Fuente: Jurisdicciones Sanitarias del estado de Morelos.

JURISDICCION SANITARIA I:

- SIN EVENTOS EXTRAORDINARIOS.

JURISDICCION SANITARIA II:

- SIN EVENTOS EXTRAORDINARIOS.

JURISDICCION SANITARIA III:

- SIN EVENTOS EXTRAORDINARIOS.



SERVICIOS
DE SALUD



<http://ssm.gob.mx>



Servicios de Salud Morelos



@MorelosSalud