

INFORME DIARIO DE MONITOREO DE MEDIOS*

*Vigilancia basada en eventos de interés epidemiológico mediante el monitoreo de medios abiertos de comunicación locales y nacionales.

Reporte de eventos:

Amenaza	Tema	Medio	Fecha	Resumen	Liga	Prioridad
Biológico	Covid-19	El sol de Cuernavaca	29 enero 2021	De manera oficial, la Secretaría de Salud dio conocer que a la fecha se han estudiado 49 mil 194 personas por Coronavirus, de las cuales se han confirmado 17 mil 762 con coronavirus, 2 mil 531 personas están activas, se han descartado 29 mil 893 y se han registrado mil 898 defunciones.	https://www.elsoldecuernavaca.com.mx/local/suma-morelos-556-contagios-de-covid-19-en-un-dia-ssm-6300711.html	Bajo
Biológico	Covid-19	El sol de Cuernavaca	29 enero 2021	Los estados de la República fueron rebasados por la pandemia de Covid-19 y los obligó a extremar medidas y regresar o mantenerse en semáforo epidemiológico rojo porque no disminuyen los casos y muertes a causa de la enfermedad.	https://www.elsoldecuernavaca.com.mx/mexico/sociedad/estados-desbordados-por-covid-19-coronavirus-pandemia-contagios-muertes-atencion-medica-6300542.html	Bajo
Biológico	Covid-19	Diario de Morelos	29 enero 2021	Los efectos que puede provocar el dióxido de cloro en el organismo de una persona son graves y en ocasiones irreversibles; especialistas han insistido en que no cura el COVID-19.	https://www.diariodemorelos.com/noticias/pe-ligro-llega-morelos-oferta-de-di-xido-de-cloro	Bajo
Biológico	Covid-19	La Unión	29 enero 2021	El director del Instituto Morelense de las Personas Adolescentes y Jóvenes (Impajoven), Diego Alcázar Pérez, hizo un llamado a la población joven a ser responsables en el cumplimiento de las medidas de higiene básicas para frenar los contagios del covid-19, luego de que el Comité Municipal de Contingencia en Cuernavaca alertó sobre un aumento de casos entre los jóvenes.	https://www.launion.com.mx/morelos/sociedad/noticias/174663-llaman-a-jovenes-a-ser-responsables-en-medidas-sanitarias.html	Bajo
Biológico	Covid-19	La Unión	29 enero 2021	De acuerdo con el corte realizado al 25 de enero, en este municipio se registraron 205 defunciones, informó el oficial del Registro Civil 01 del municipio, Emilio Celestino Mora, quien destacó que esa cifra contrasta con las 122 que se presentaron en enero del año pasado.	https://www.launion.com.mx/morelos/cuautla/noticias/174683-aumento-el-registro-de-defunciones-en-cuautla-durante-2020.html	Bajo



SERVICIOS
DE SALUD



<http://ssm.gob.mx>



Servicios de Salud Morelos



@MorelosSalud

INFORME DE RIESGOS METEOROLOGICOS

Fuente: Servicio Meteorológico Nacional de México, CONAGUA.

NUEVO FRENTE FRÍO No. 33 PROVOCARÁ VIENTOS FUERTES, LLUVIAS Y DESCENSO DE TEMPERATURA, ADEMÁS DE CAIDA DE NIEVE O AGUANIEVE EN ZONAS SERRANAS DE BAJA CALIFORNIA Y SONORA

Durante este día, la **masa de aire** que impulsó al frente frío No. 32 empezará a modificar sus características térmicas. No obstante, interaccionará con un **canal de baja presión** en el sureste del territorio nacional, reforzando las condiciones para nieblas y lluvias persistentes en el oriente y sureste de México, además de viento de componente norte en el Istmo y Golfo de Tehuantepec. Por otro lado, el **nuevo frente frío No. 33** asociado con **inestabilidad en la atmósfera superior**, en el noroeste del país, provocará vientos fuertes, lluvias, descenso de la temperatura y condiciones para la caída de **aguanieve o nieve** en las sierras de Baja California y norte de Sonora. Finalmente, se pronostican vientos fuertes en los estados fronterizos del norte de la República Mexicana, con ráfagas que rondarán los 100 km/h en Chihuahua y Durango.

Las lluvias fuertes y chubascos podrían acompañarse de descargas eléctricas y fuertes rachas de viento durante las tormentas.

Pronostico de Precipitación:

Intervalos de chubascos (5.1 a 25.0 mm): Sonora, Chihuahua, Puebla y Campeche.

Pronostico de Temperaturas Máximas:

Temperaturas mínimas de 0 a 5°C y posibles heladas: zonas montañosas de Coahuila, Nuevo León, Zacatecas, San Luis Potosí, Aguascalientes, Hidalgo, Guanajuato, **Morelos**, Querétaro, Estado de México, Ciudad de México, Tlaxcala, Puebla y Veracruz.

Pronostico en región Mesa Central:

Cielo medio nublado a nublado durante el día con intervalos de chubascos en Puebla y sin lluvia en el resto de la región. Ambiente frío por la mañana y templado por la tarde. Viento de dirección variable de 15 a 30 km/h.

IMAGEN DE SATELITE

SISTEMAS METEOROLÓGICOS ACTUALES

No. 057 - 29 de enero 2021 / 06:00 h



La masa de aire que impulsó al frente frío No. 32 interaccionará con un canal de baja presión en el sureste del territorio nacional, reforzando las condiciones para nieblas y lluvias persistentes en el oriente y sureste de México, además de viento de componente norte en el Istmo y Golfo de Tehuantepec. Por otro lado, el nuevo frente frío No. 33 asociado con inestabilidad en la atmósfera superior, en el noroeste del país, provocará vientos fuertes, lluvias, descenso de la temperatura y condiciones para caída de aguanieve o nieve en las sierras de Baja California y norte de Sonora. Finalmente, se pronostican vientos con rachas de 100 km/h a 120 km/h en Chihuahua y de 80 km/h a 100 km/h en Durango.

MEDIO AMBIENTE CONAGUA



SERVICIOS DE SALUD



<http://ssm.gob.mx>



Servicios de Salud Morelos



@MorelosSalud

INFORME DE MONITOREO VOLCÁNICO Y SISMOLÓGICO

Fuente: Servicio Sismológico Nacional, UNAM. / Centro nacional de Prevención de Desastres (CENAPRED)-SEGOB, SENEAM-SCT y NOAA.

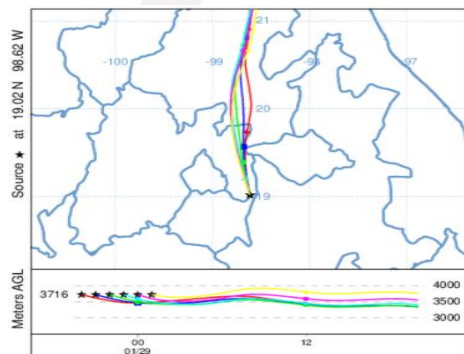
En las últimas 24 horas, mediante los sistemas de monitoreo del **volcán Popocatepetl** se identificaron 15 **exhalaciones** y **770 minutos de tremor**, acompañados por emisiones de vapor de agua, gases volcánicos y ceniza.

Durante la madrugada y al momento de este **reporte se observa emisión intermitente de gases volcánicos que se dispersan con dirección noroeste**.

NIVEL DE ALERTA	SEMAFORO	AMARILLO-FASE 2	RECOMENDACIONES PARA LA FASE AMARILLO FASE 2
	Incremento de actividad: <ul style="list-style-type: none"> Pluma de vapor de agua y gas Ligera caída de ceniza en áreas cercanas Caída de fragmentos incandescentes Crecimiento y destrucción de domos de lava Posibilidad de flujos piroclásticos por explosiones Flujos de lodo o escombros de corto alcance 		<ol style="list-style-type: none"> Continuar con el radio de seguridad de 12 km, por lo que la permanencia en esa área no está permitida. Controlar el tránsito entre Santiago Xalitxintla y San Pedro Nexapa, vía Paso de Cortés. A las autoridades de Protección Civil, mantener sus procedimientos preventivos, de acuerdo con sus planes operativos. A la población se le recomienda elevar la atención a los avisos de las autoridades de su localidad y se exhorta a no acercarse al volcán, y mucho menos al cráter. Mantenerse fuera de cañadas ante posibles flujos de lodo, principalmente en temporada de lluvias.

PRONOSTICO DE CAIDA DE CENIZA

En caso de una exhalación de ceniza volcánica, **el pronóstico de trayectoria hacia el norte**, (simulando exhalación cada hora en las próximas 6 horas) a su paso por la zona oeste del estado de Puebla; zona sureste, este y noreste del Estado de México; zona oeste del estado de Tlaxcala y zona sur, sureste y centro del estado de Hidalgo, para las primeras 12 horas de pronóstico (14:00 a las 02:00 hora local). Posteriormente para las últimas 12 horas de pronóstico, (02:00 a las 14:00 hora local del día siguiente), continuaría sobre la zona centro y norte del estado de Hidalgo y zona sureste del estado de San Luis Potosí.



SISMOS

Se registró sismo de magnitud de **4.1 grados Richter**, a las 04:25:40 hrs con localización del epicentro a 15 km al noreste de Zihuatanejo, Guerrero.

NO PERCEPTIBLE EN EL ESTADO DE MORELOS.



REPORTE DE DAÑOS A LA POBLACION

PROTECCIÓN CIVIL

Sin reporte de daños a la población ni a la infraestructura en salud.



SERVICIOS
DE SALUD



<http://ssm.gob.mx>



Servicios de Salud Morelos



@MorelosSalud



MORELOS
2018 - 2024



MORELOS
ANFITRION DEL MUNDO
Gobierno del Estado
2018-2024

Fecha: 29 de enero del 2021
Semana Epidemiológica: 04
Área: Coordinación de Vigilancia Epidemiológica, **UIES.**

INFORME DE TEMPERATURAS Y CALIDAD DEL AIRE

Fuente: Comisión Estatal de Agua (CEAGUA)

ICA	CALIDAD DEL AIRE	PROTEJA SU SALUD
0-50	Buena	No se anticipan impactos a la salud cuando la calidad del aire se encuentra en este intervalo.
51-100	Moderada	Las personas extraordinariamente sensitivas deben considerar limitación de los esfuerzos físicos excesivos y prolongados al aire.
101-150	Dañina a la salud de los grupos sensitivos	Los niños adultos activos, y personas con enfermedades respiratorias tales como el asma, deben evitar los esfuerzos físicos excesivos y prolongados al aire.
151-200	Dañina a la salud	Los niños adultos activos, y personas con enfermedades respiratorias tales como el asma, deben evitar los esfuerzos físicos excesivos y prolongados al aire libre; las demás personas, especialmente los niños, deben limitar los esfuerzos excesivos y prolongados al aire libre.
201-300	Muy dañina a la salud	Los niños adultos activos, y personas con enfermedades respiratorias tales como el asma, deben evitar todos los esfuerzos excesivos al aire libre; las demás personas, especialmente los niños, deben limitar los esfuerzos físicos excesivos al aire libre.
300+	Arriesgado	

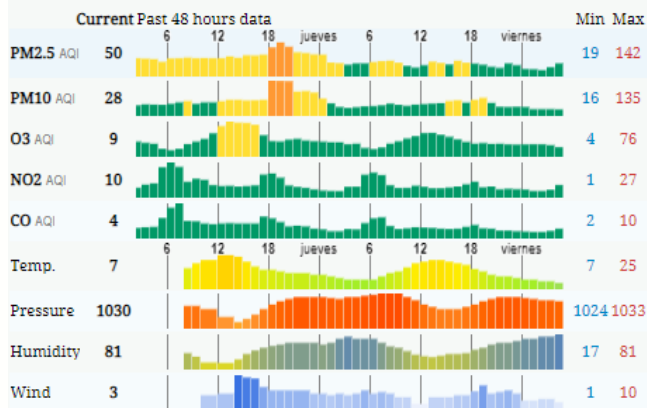
CALIDAD DEL AIRE CUERNAVACA, MORELOS.

Estación de Monitoreo Cuernavaca Centro, Morelos.

49

Bueno

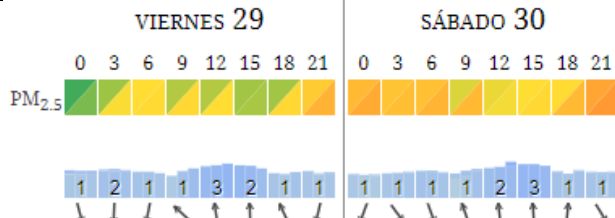
Actualizado el viernes 5:00
Temp.: 8°C



PRONOSTICO DE TEMPERATURAS POR MUNICIPIO

Municipio	Máx	Mín	Municipio	Máx	Mín
Amacuzac	34°	11°	Puente de Ixtla	35°	13°
Axochiapan	34°	15°	Temixco	34°	13°
Ayala	30°	14°	Tepalcingo	33°	13°
Cuautla	27°	11°	Tepoztlán	28°	11°
Cuernavaca	29°	12°	Tlaltizapan	33°	13°
Huitzilac	23°	6°	Tlaquiltenango	36°	14°
Jiutepec	30°	13°	Zacatepec	34°	16°
Jojutla	36°	14°	Zacualpan de Amilpas	27°	12°

PRONOSTICO DE LA CALIDAD DEL AIRE



TEMPERATURAS MAXIMAS Y MINIMAS, ÚLTIMAS 24 HRS

Mínimas

Huitzilac	23° 6°
Tetela del Volcán	23° 10°
Ocuituco	25° 11°
Totolapan	25° 12°

Máximas

Jojutla	36° 14°
Tlaquiltenango	36° 14°
Puente de Ixtla	35° 13°
Zacatepec	34° 16°



SERVICIOS
DE SALUD



<http://ssm.gob.mx>



Servicios de Salud Morelos



@MorelosSalud

Calle Gustavo Gómez Azcárate No. 205, Col. Lomas de la Selva
C.P. 62270, Cuernavaca, Morelos. Tel.: 318 84 50.

INFORME DE MONITOREO EPIDEMIOLÓGICO

Fuente: Jurisdicciones Sanitarias del estado de Morelos.

JURISDICCION SANITARIA I:

- SIN EVENTOS EXTRAORDINARIOS.

JURISDICCION SANITARIA II:

- SIN EVENTOS EXTRAORDINARIOS.

JURISDICCION SANITARIA III:

- SIN EVENTOS EXTRAORDINARIOS.



SERVICIOS
DE SALUD



<http://ssm.gob.mx>



Servicios de Salud Morelos



@MorelosSalud