

INFORME DIARIO DE MONITOREO DE MEDIOS*

*Vigilancia basada en eventos de interés epidemiológico mediante el monitoreo de medios abiertos de comunicación locales y nacionales.

Reporte de eventos:

Amenaza	Tema	Medio	Fecha	Resumen	Liga	Prioridad
Biológico	Covid-19	El sol de Cuernavaca	30 enero 2021	El corto tiempo que dura la inmunidad en un paciente que ha tenido Covid-19 ha quedado demostrado en 21 morelenses que han dado positivo dos veces, en su mayoría mujeres, con edades que van de los 35 a los 39 años, principalmente ubicados en el municipio de Cuernavaca.	https://www.elsoldecuernavaca.com.mx/local/registra-morelos-21-recontagios-6304612.html	Bajo
Biológico	Covid-19	Diario de Morelos	30 enero 2021	"Hago un llamado urgente a la ciudadanía, porque hay un riesgo epidémico grave; no es una simple gripe, la COVID-19 está matando gente a una velocidad muy rápida", aseveró Daniel Madrid González, director general de Coordinación y Supervisión de la Secretaría de Salud.	https://www.diariodemorelos.com/noticias/sigue-morelos-en-rojo-por-covid19-no-es-una-simple-gripe	Bajo
Biológico	Covid-19	Diario de Morelos	30 enero 2021	Derivado del primer fin de semana largo, elementos de la corporación de Protección Civil del municipio intensificarán los recorridos en bares y centros nocturnos para vigilar el comportamiento de los negocios respecto al COVID-19.	https://www.diariodemorelos.com/noticias/reportan-ciudadanos-de-15-20-fiestas-diarias-pc-cuernavaca	Bajo
Biológico	Covid-19	Diario de Morelos	30 enero 2021	Esta noche, en la conferencia de prensa de las 19:00 horas, se confirmó el dato de que Morelos se quedará 2 semanas más en semáforo rojo por COVID19.	https://www.diariodemorelos.com/noticias/confirman-sem-foro-rojo-en-morelos-por-covid19-dos-semanas-mas	Bajo
Biológico	Covid-19	Diario de Morelos	30 enero 2021	La encargada de despacho de la Subdirección de Salud Pública de Servicios de Salud de Morelos (SSM), Cecilia Guzmán Rodríguez, informó que en 24 horas se han confirmado 556 personas con COVID-19; de ellas, 36 están hospitalizadas en estado de salud grave.	https://www.diariodemorelos.com/noticias/registra-morelos-556-nuevos-contagios-de-sars-cov-2	Bajo
Biológico	Incendios	Diario de Morelos	30 enero 2021	Alrededor del diez por ciento de la caña que ha sido industrializada hasta este momento de la zafra 2020-2021 en el Ingenio Emiliano Zapata (IEZ) de este municipio, del Grupo Beta San Miguel, ha sido quema accidentada.	https://www.launion.com.mx/morelos/zona-sur/noticias/174765-aumenta-la-quema-accidentada-de-cana-de-azucar-en-la-zona-sur.html	Bajo
Biológico	Covid-19	Zona Centro	30 enero 2021	Las autoridades de la Secretaría de Salud en Morelos dieron a conocer que Morelos permanecerá en semáforo epidemiológico color rojo hasta el 15 de febrero, por lo que únicamente se podrán realizar actividades esenciales.	https://www.zonacentronoticias.com/2021/01/es-un-hecho-morelos-seguira-en-semaforo-rojo-en-febrero-la-pandemia-puede-salirse-de-control/	Bajo



SERVICIOS
DE SALUD



<http://ssm.gob.mx>



Servicios de Salud Morelos



@MorelosSalud

INFORME DE RIESGOS METEOROLÓGICOS

Fuente: Servicio Meteorológico Nacional de México, CONAGUA.

EL FRENTE FRÍO No. 33 PROVOCARÁ VIENTOS FUERTES Y AMBIENTE FRÍO A GÉLIDO EN ZONAS DEL NORTE DE MÉXICO

Este día, el **frente frío No. 33** se desplazará sobre el norte de México y en interacción con la **corriente en chorro**, ocasionará fuertes rachas de viento con posibles tolvaneras y ambiente de frío a gélido en dicha región. Por otra parte, un **sistema de alta presión** en niveles medios de la atmósfera, genera escasa probabilidad para lluvias en el sureste del país, además de temperaturas cálidas a calurosas en gran parte del Territorio Nacional. Asimismo, se pronostican vientos fuertes de componente sur en Tamaulipas.

Las lluvias fuertes y chubascos podrían acompañarse de descargas eléctricas y fuertes rachas de viento durante las tormentas.

Pronóstico de Precipitación:

Sin pronóstico de lluvias para el estado de Morelos ni para estados vecinos.

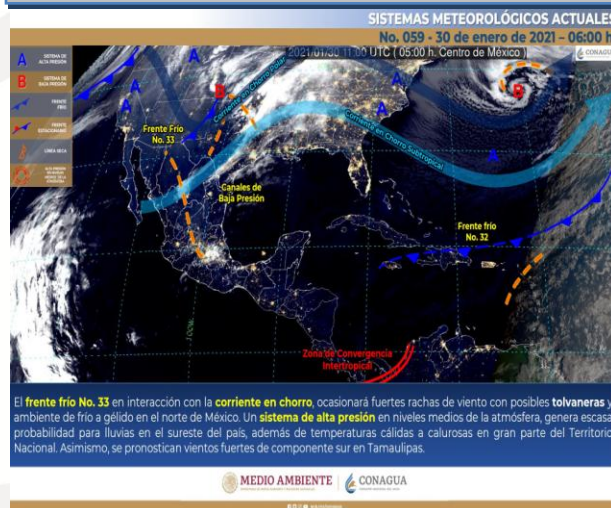
Pronóstico de Temperaturas Máximas:

Temperaturas mínimas de -5 a 0°C con heladas: zonas montañosas de Zacatecas, Hidalgo, Estado de México, Tlaxcala y Puebla.

Pronóstico en región Mesa Central:

Cielo medio nublado durante el día y sin lluvias en la región. Ambiente frío por la mañana y templado por la tarde. Viento de componente norte de 15 a 30 km/h con rachas de 40 km/h en Puebla.

IMAGEN DE SATELITE



SERVICIOS
DE SALUD



<http://ssm.gob.mx>



Servicios de Salud Morelos



@MorelosSalud

INFORME DE MONITOREO VOLCÁNICO Y SISMOLÓGICO

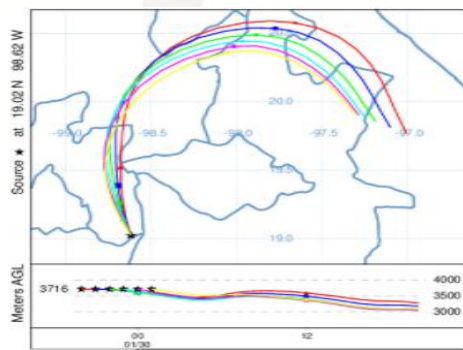
Fuente: Servicio Sismológico Nacional, UNAM. / Centro nacional de Prevención de Desastres (CENAPRED)-SEGOB, SENEAM-SCT y NOAA.

En las últimas 24 horas, mediante los sistemas de monitoreo del **volcán Popocatepetl** se identificaron **16 exhalaciones acompañados por emisiones de vapor de agua, gases volcánicos y ceniza**. También se registraron y **42 minutos de tremor y una explosión** ayer a las 22:11 h. Durante la madrugada y al momento de este reporte se observa emisión intermitente de gases volcánicos que se dispersan con dirección noroeste.

NIVEL DE ALERTA	SEMAFORO	AMARILLO-FASE 2	RECOMENDACIONES PARA LA FASE AMARILLO FASE 2
	Incremento de actividad: <ul style="list-style-type: none"> • Pluma de vapor de agua y gas • Ligera caída de ceniza en áreas cercanas • Caída de fragmentos incandescentes • Crecimiento y destrucción de domos de lava • Posibilidad de flujos piroclásticos por explosiones • Flujos de lodo o escombros de corto alcance 		<ol style="list-style-type: none"> 1. Continuar con el radio de seguridad de 12 km, por lo que la permanencia en esa área no está permitida. 2. Controlar el tránsito entre Santiago Xalitzintla y San Pedro Nexapa, vía Paso de Cortés. 3. A las autoridades de Protección Civil, mantener sus procedimientos preventivos, de acuerdo con sus planes operativos. 4. A la población se le recomienda elevar la atención a los avisos de las autoridades de su localidad y se exhorta a no acercarse al volcán, y mucho menos al cráter. 5. Mantenerse fuera de cañadas ante posibles flujos de lodo, principalmente en temporada de lluvias.

PRONOSTICO DE CAIDA DE CENIZA

En caso de una exhalación de ceniza volcánica, **el pronóstico de trayectoria hacia el norte y cambiando al noreste**, (simulando exhalación cada hora en las próximas 6 horas) a su paso por la zona oeste del estado de Puebla; zona sureste, este y noreste del Estado de México; zona oeste del estado de Tlaxcala y zona sur, sureste y este del estado de Hidalgo, para las primeras 12 horas de pronóstico (14:00 a las 02:00 hora local). Posteriormente para las últimas 12 horas de pronóstico, (02:00 a las 14:00 hora local del día siguiente), continuarían sobre la zona este del estado de Hidalgo; zona centro-norte y centro del estado de Veracruz; zona norte y noreste del estado de Puebla.



SISMOS

Se registró sismo de magnitud de **4.0 grados** Richter, a las 09:21:30 hrs con localización del epicentro a 22 km al suroeste de Omtepec, Guerrero.

NO PERCEPTIBLE EN EL ESTADO DE MORELOS.



REPORTE DE DAÑOS A LA POBLACION

PROTECCIÓN CIVIL

Sin reporte de daños a la población ni a la infraestructura en salud.



SERVICIOS
DE SALUD



<http://ssm.gob.mx>



Servicios de Salud Morelos



@MorelosSalud



MORELOS
2018 - 2024



Fecha: 30 de enero del 2021
Semana Epidemiológica: 04
Área: Coordinación de Vigilancia Epidemiológica, **UIES.**

INFORME DE TEMPERATURAS Y CALIDAD DEL AIRE

Fuente: Comisión Estatal de Agua (CEAGUA)

ICA	CALIDAD DEL AIRE	PROTEJA SU SALUD
0-50	Buena	No se anticipan impactos a la salud cuando la calidad del aire se encuentra en este intervalo.
51-100	Moderada	Las personas extraordinariamente sensitivas deben considerar limitación de los esfuerzos físicos excesivos y prolongados al aire.
101-150	Dañina a la salud de los grupos sensitivos	Los niños adultos activos, y personas con enfermedades respiratorias tales como el asma, deben evitar los esfuerzos físicos excesivos y prolongados al aire.
151-200	Dañina a la salud	Los niños adultos activos, y personas con enfermedades respiratorias tales como el asma, deben evitar los esfuerzos físicos excesivos y prolongados al aire libre; las demás personas, especialmente los niños, deben limitar los esfuerzos excesivos y prolongados al aire libre.
201-300	Muy dañina a la salud	Los niños adultos activos, y personas con enfermedades respiratorias tales como el asma, deben evitar todos los esfuerzos excesivos al aire libre; las demás personas, especialmente los niños, deben limitar los esfuerzos físicos excesivos al aire libre.
300+	Arriesgado	

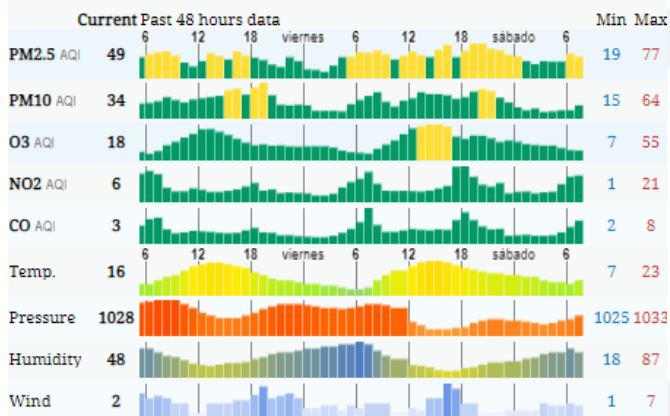
CALIDAD DEL AIRE CUERNAVACA, MORELOS.

Estación de Monitoreo Cuernavaca Centro, Morelos.

50

Moderado

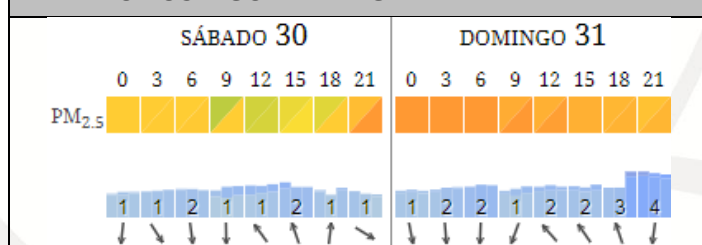
Actualizado el sábado 8:00
Temp.: 12°C



PRONOSTICO DE TEMPERATURAS POR MUNICIPIO

Municipio	Máx	Mín	Municipio	Máx	Mín
Amacuzac	34°	11°	Puente de Ixtla	35°	13°
Axochiapan	34°	15°	Temixco	34°	13°
Ayala	30°	14°	Tepalcingo	33°	13°
Cuautla	27°	11°	Tepoztlán	28°	11°
Cuernavaca	29°	12°	Tlaltizapan	33°	13°
Huitzilac	23°	6°	Tlaquiltenango	36°	14°
Jiutepec	30°	13°	Zacatepec	34°	16°
Jojutla	36°	14°	Zacualpan de Amilpas	27°	12°

PRONOSTICO DE LA CALIDAD DEL AIRE



TEMPERATURAS MAXIMAS Y MINIMAS, ÚLTIMAS 24 HRS

Mínimas

Huitzilac	23° 7°
Tetela del Volcán	22° 9°
Totolapan	23° 9°
Ocuítuco	24° 10°

Máximas

Jojutla	37° 15°
Tlaquiltenango	37° 15°
Puente de Ixtla	35° 14°
Amacuzac	35° 11°



SERVICIOS
DE SALUD



<http://ssm.gob.mx>



Servicios de Salud Morelos



@MorelosSalud

Calle Gustavo Gómez Azcárate No. 205, Col. Lomas de la Selva
C.P. 62270, Cuernavaca, Morelos. Tel.: 318 84 50.

INFORME DE MONITOREO EPIDEMIOLÓGICO

Fuente: Jurisdicciones Sanitarias del estado de Morelos.

JURISDICCION SANITARIA I:

- SIN EVENTOS EXTRAORDINARIOS.

JURISDICCION SANITARIA II:

- SIN EVENTOS EXTRAORDINARIOS.

JURISDICCION SANITARIA III:

- SIN EVENTOS EXTRAORDINARIOS.



SERVICIOS
DE SALUD



<http://ssm.gob.mx>



Servicios de Salud Morelos



@MorelosSalud