

INFORME DIARIO DE MONITOREO DE MEDIOS*

*Vigilancia basada en eventos de interés epidemiológico mediante el monitoreo de medios abiertos de comunicación locales y nacionales.

Reporte de eventos:

Amenaza	Tema	Medio	Fecha	Resumen	Liga	Prioridad
Biológico	Covid-19	El sol de Cuernavaca	01 febrero 2021	Al confirmar la clausura del proceso de elección interna del Partido Acción Nacional (PAN), el precandidato a la alcaldía de Cuernavaca, Juan Pablo Adame Alemán, denunció que por ambición y soberbia del dirigente del partido, Juan Carlos Martínez Terrazas y sus hermanos Adrián y Daniel, pusieron en riesgo la vida de los militantes.	https://www.elsoldecuernavaca.com.mx/local/pan-cuernavaca-es-la-peor-verguenza-que-hemos-pasado-en-morelos-juan-pablo-adame-elecciones-2021-6309149.html	Bajo



SERVICIOS
DE SALUD



<http://ssm.gob.mx>



Servicios de Salud Morelos



@MorelosSalud

INFORME DE RIESGOS METEOROLOGICOS

Fuente: Servicio Meteorológico Nacional de México, CONAGUA.

FRENTE FRÍO No. 33 OCASIONARÁ LLUVIAS FUERTES A MUY FUERTES EN EL ORIENTE Y SURESTE DEL PAÍS, ADEMAS DE EVENTO DE "NORTE" EN LAS COSTAS DE TAMAULIPAS, VERACRUZ, TABASCO E ISTMO Y GOLFO DE TEHUANTEPEC

Este día, el **frente frío No. 33** se extenderá sobre el sureste del país y la Península de Yucatán, originando lluvias puntuales muy fuertes en el sureste de México y lluvias con chubascos en dicha península. Por otra parte, la **masa de aire polar** que lo impulsa, mantendrá **evento de "Norte"** de muy fuerte a intenso en el Istmo y Golfo de Tehuantepec, y de fuerte a muy fuerte en el litoral de Tamaulipas, Veracruz, Tabasco, Campeche, Yucatán y Quintana Roo (norte), además de descenso de temperatura y bancos de niebla al amanecer, en el oriente, centro y sureste del país. Así mismo, un **sistema de alta presión** en niveles medios de la atmósfera ocasionará ambiente caluroso y baja probabilidad de lluvias en gran parte de la República Mexicana, con excepción de las regiones antes mencionadas.

Las lluvias fuertes y chubascos podrían acompañarse de descargas eléctricas y fuertes rachas de viento durante las tormentas.

Pronostico de Precipitación:

Sin pronostico de lluvias para el estado de Morelos ni en estados vecinos.

Pronostico de Temperaturas Máximas:


Temperaturas mínimas de 0 a 5°C y posibles heladas:

Zonas montañosas de Coahuila, Nuevo León, Tamaulipas, San Luis Potosí, Guanajuato, Querétaro, Michoacán, Ciudad de México, **Morelos**, Veracruz y Oaxaca (occidente).

Pronostico en región Mesa Central:

Cielo medio nublado con lluvias puntuales fuertes en Puebla (oriente) y sin lluvia en el resto de la región. Ambiente frío por la mañana y cálido a caluroso por la tarde. Viento del este y noreste de 20 a 30 km/h con rachas de 50 a 60 km/h en Puebla.

IMAGEN DE SATELITE



SERVICIOS
DE SALUD



<http://ssm.gob.mx>



Servicios de Salud Morelos



@MorelosSalud

INFORME DE MONITOREO VOLCÁNICO Y SISMOLÓGICO

Fuente: Servicio Sismológico Nacional, UNAM. / Centro nacional de Prevención de Desastres (CENAPRED)-SEGOB, SENEAM-SCT y NOAA.

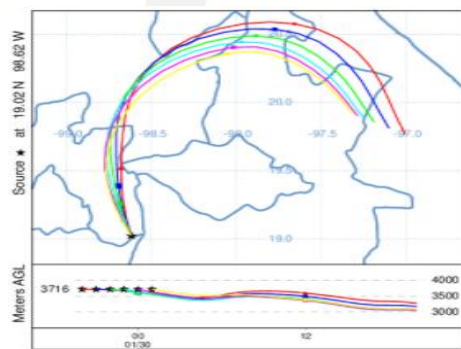
En las últimas 24 horas, mediante los sistemas de monitoreo del **volcán Popocatepetl** se identificaron **18 exhalaciones y 423 minutos de tremor** acompañados por emisiones de vapor de agua, gases volcánicos y ligeras cantidades de ceniza.

Al momento de este reporte **se observa emisión intermitente de gases volcánicos que se dispersan con dirección sureste.**

NIVEL DE ALERTA	SEMAFORO	AMARILLO-FASE 2	RECOMENDACIONES PARA LA FASE AMARILLO FASE 2
	Incremento de actividad: <ul style="list-style-type: none"> • Pluma de vapor de agua y gas • Ligera caída de ceniza en áreas cercanas • Caída de fragmentos incandescentes • Crecimiento y destrucción de domos de lava • Posibilidad de flujos piroclásticos por explosiones • Flujos de lodo o escombros de corto alcance 		<ol style="list-style-type: none"> 1. Continuar con el radio de seguridad de 12 km, por lo que la permanencia en esa área no está permitida. 2. Controlar el tránsito entre Santiago Xalitzintla y San Pedro Nexapa, vía Paso de Cortés. 3. A las autoridades de Protección Civil, mantener sus procedimientos preventivos, de acuerdo con sus planes operativos. 4. A la población se le recomienda elevar la atención a los avisos de las autoridades de su localidad y se exhorta a no acercarse al volcán, y mucho menos al cráter. 5. Mantenerse fuera de cañadas ante posibles flujos de lodo, principalmente en temporada de lluvias.

PRONOSTICO DE CAIDA DE CENIZA

En caso de una exhalación de ceniza volcánica, **el pronóstico de trayectoria hacia el norte y cambiando al noreste**, (simulando exhalación cada hora en las próximas 6 horas) a su paso por la zona oeste del estado de Puebla; zona sureste, este y noreste del Estado de México; zona oeste del estado de Tlaxcala y zona sur, sureste y este del estado de Hidalgo, para las primeras 12 horas de pronóstico (14:00 a las 02:00 hora local). Posteriormente para las últimas 12 horas de pronóstico, (02:00 a las 14:00 hora local del día siguiente), continuarían sobre la zona este del estado de Hidalgo; zona centro-norte y centro del estado de Veracruz; zona norte y noreste del estado de Puebla.



SISMOS	Se registró sismo de magnitud de 5.8 grados Richter, a las 20:13:04 hrs con localización del epicentro a 47 km al noreste de Mapastepec, Chiapas. NO PERCEPTIBLE EN EL ESTADO DE MORELOS.	
	REPORTE DE DAÑOS A LA POBLACION PROTECCIÓN CIVIL Sin reporte de daños a la población ni a la infraestructura en salud. Informar daños a la población o infraestructura en salud.	



INFORME DE TEMPERATURAS Y CALIDAD DEL AIRE

Fuente: Comisión Estatal de Agua (CEAGUA)

ICA	CALIDAD DEL AIRE	PROTEJA SU SALUD
0-50	Buena	No se anticipan impactos a la salud cuando la calidad del aire se encuentra en este intervalo.
51-100	Moderada	Las personas extraordinariamente sensitivas deben considerar limitación de los esfuerzos físicos excesivos y prolongados al aire.
101-150	Dañina a la salud de los grupos sensitivos	Los niños adultos activos, y personas con enfermedades respiratorias tales como el asma, deben evitar los esfuerzos físicos excesivos y prolongados al aire.
151-200	Dañina a la salud	Los niños adultos activos, y personas con enfermedades respiratorias tales como el asma, deben evitar los esfuerzos físicos excesivos y prolongados al aire libre; las demás personas, especialmente los niños, deben limitar los esfuerzos excesivos y prolongados al aire libre.
201-300	Muy dañina a la salud	Los niños adultos activos, y personas con enfermedades respiratorias tales como el asma, deben evitar todos los esfuerzos excesivos al aire libre; las demás personas, especialmente los niños, deben limitar los esfuerzos físicos excesivos al aire libre.
300+	Arriesgado	

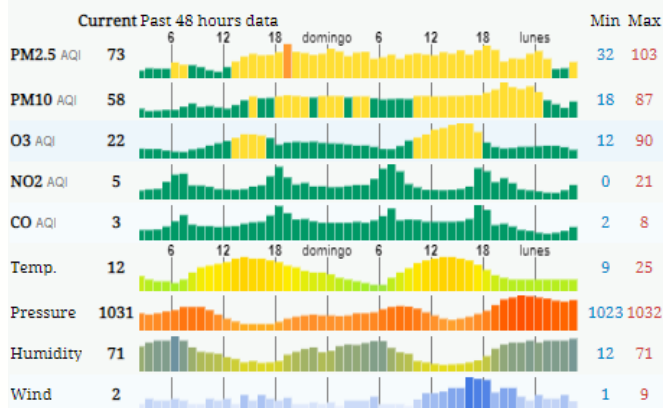
CALIDAD DEL AIRE CUERNAVACA, MORELOS.

Estación de Monitoreo Cuernavaca Centro, Morelos

57

Moderado

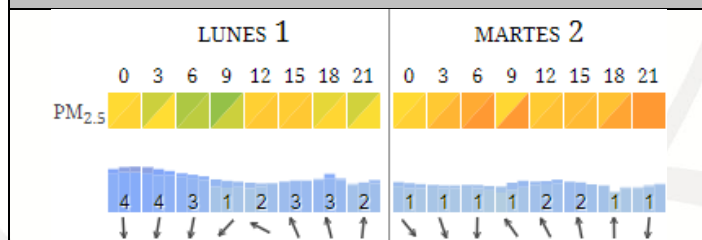
Actualizado el lunes 5:00
Temp.: 12°C



PRONOSTICO DE TEMPERATURAS POR MUNICIPIO

Municipio	Máx	Mín	Municipio	Máx	Mín
Amacuzac	34°	11°	Puente de Ixtla	35°	13°
Axochiapan	34°	15°	Temixco	34°	13°
Ayala	30°	14°	Tepalcingo	33°	13°
Cuautla	27°	11°	Tepoztlán	28°	11°
Cuernavaca	29°	12°	Tlaltizapan	33°	13°
Huitzilac	23°	6°	Tlaquiltenango	36°	14°
Jiutepec	30°	13°	Zacatepec	34°	16°
Jojutla	36°	14°	Zacualpan de Amilpas	27°	12°

PRONOSTICO DE LA CALIDAD DEL AIRE



TEMPERATURAS MAXIMAS Y MINIMAS, ÚLTIMAS 24 HRS

Mínimas

Huitzilac	23° 7°
Tetela del Volcán	22° 9°
Totolapan	23° 9°
Ocuituco	24° 10°

Máximas

Jojutla	37° 15°
Tlaquiltenango	37° 15°
Puente de Ixtla	35° 14°
Amacuzac	35° 11°



SERVICIOS
DE SALUD



<http://ssm.gob.mx>



Servicios de Salud Morelos



@MorelosSalud

INFORME DE MONITOREO EPIDEMIOLÓGICO

Fuente: Jurisdicciones Sanitarias del estado de Morelos.

JURISDICCION SANITARIA I:

- SIN EVENTOS EXTRAORDINARIOS.

JURISDICCION SANITARIA II:

- SIN EVENTOS EXTRAORDINARIOS.

JURISDICCION SANITARIA III:

- SIN EVENTOS EXTRAORDINARIOS.

SISTEMA NOTINMED

- **Brote de COVID-19, TEMIXCO, MORELOS.**
 - Folio: NM00246805-0
 - Municipio: TEMIXCO
 - Lugar: **CASA ALBERGUE DEL ADULTO MAYOR DEL DIF**
 - Población afectada: **21 CASOS CONFIRMADOS.**
 - Población expuesta: **48 personas.**
 - Tasa de ataque: **48.8%**
 - Defunciones: **0**
 - Tasa de letalidad **0.0%**
 - Fecha de último caso: **21/01/2021** y **probable cierre de brote 18/02/2021.**



SERVICIOS
DE SALUD



<http://ssm.gob.mx>



Servicios de Salud Morelos



@MorelosSalud