

INFORME DIARIO DE MONITOREO DE MEDIOS*

*Vigilancia basada en eventos de interés epidemiológico mediante el monitoreo de medios abiertos de comunicación locales y nacionales.

Reporte de eventos:

Amenaza	Tema	Medio	Fecha	Resumen	Liga	Prioridad
Biológico	Covid-19	El sol de Cuernavaca	02 febrero 2021	Con la suma de 20 defunciones las últimas 24 horas, Morelos llegó a 2 mil 7 muertes por la pandemia de Covid-19 que desde marzo pasado ha acumulado en la entidad más de 19 mil casos, de los que 2 mil 624 se mantienen activos, de acuerdo con el reporte diario de la Secretaría de Salud.	https://www.elsoldecuernavaca.com.mx/local/morelos-rebasa-2000-muertos-pro-covid-19-6315925.html	Bajo
Biológico	Covid-19	Diario de Morelos	02 febrero 2021	La realización de fiestas, reuniones o eventos con aglomeración de personas continúa, lo que refleja entre la población la inconsciencia e insensibilidad ante la situación actual por la pandemia del COVID-19, así lo indicaron autoridades estatales de Protección Civil.	https://www.diariodemorelos.com/noticias/peristen-inconciencia-e-insensibilidad-proteccion-civil-morelos	Bajo
Biológico	Covid-19	Diario de Morelos	02 febrero 2021	El canciller Marcelo Ebrad, anunció este martes que la vacuna de Novavax iniciará su fase de tres de pruebas clínicas en México, informó que la farmacéutica cuenta con 30 mil voluntarios, de los cuales 2,000 participarán en México.	https://www.diariodemorelos.com/noticias/bu-scan-en-cuernavaca-voluntarios-para-vacuna-novavax-contra-covid19	Bajo
Biológico	Covid-19	Diario de Morelos	02 febrero 2021	Con el confinamiento la producción de residuos aumentó de manera significativa: la basura doméstica de 3.5 a 17 por ciento, en tanto que los desechos tipo biológico-infecciosos lo hicieron hasta en 300 por ciento, informó Nancy Jiménez Martínez, del Centro Regional de Investigaciones Multidisciplinarias (CRIM) de la UNAM.	https://www.diariodemorelos.com/noticias/con-el-confinamiento-aumenta-la-basura-en-morelos	Bajo
Biológico	Covid-19	La Unión	02 febrero 2021	A partir de este martes, quedó abierto el registro para que personas de 60 años y más se puedan inscribir para recibir la vacuna contra el covid-19.	https://www.launion.com.mx/morelos/zona-sur/noticias/174981-comienza-registro-para-que-adultos-mayores-se-vacunen.html	Bajo
Biológico	Covid-19	Zona Centro	03 febrero 2021	La Secretaría de Salud informa que a la fecha en Morelos se han estudiado 53 mil 187 personas, de las cuales se han confirmado 19 mil 070 con coronavirus COVID-19; 2 mil 624 están activas, descartado 32 mil 560 y están como sospechosas mil 557; se han registrado 2 mil 007 defunciones.	https://www.zonacentronoticias.com/2021/02/en-morelos-se-han-confirmado-19-mil-070-casos-con-coronavirus-covid-19-y-2-mil-007-defunciones/	Bajo



SERVICIOS
DE SALUD



<http://ssm.gob.mx>



Servicios de Salud Morelos



@MorelosSalud

INFORME DE RIESGOS METEOROLOGICOS

Fuente: Servicio Meteorológico Nacional de México, CONAGUA.

CONDICIONES ESTABLES CON BAJA PROBABILIDAD DE LLUVIAS EN EL PAÍS

Este día, una **circulación anticiclónica** dominará la mayor parte del Territorio Nacional, originando ambiente diurno cálido a caluroso y sin probabilidad de lluvias. Así mismo, se pronostican condiciones favorables para heladas sobre entidades de la Mesa del Norte y la Mesa Central. Por otra parte, un **nuevo frente frío (No. 34)** y su **masa de aire** ingresarán sobre Baja California y Sonora, y en interacción con el aporte de humedad asociada con la **corriente en chorro**, provocarán descenso en las temperaturas y vientos fuertes con tolvaneras sobre el noroeste y norte del país.

Las lluvias fuertes y chubascos podrían acompañarse de descargas eléctricas y fuertes rachas de viento durante las tormentas.

Pronostico de Precipitación:

Lluvias aisladas (0.1 a 5.0 mm): Guerrero, Oaxaca y Chiapas.

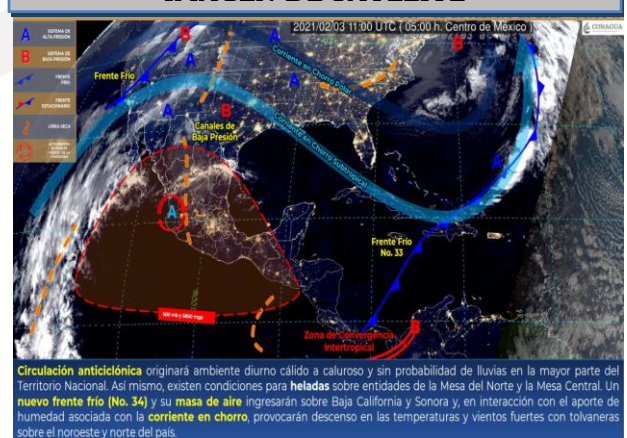
Pronostico de Temperaturas Máximas:

Temperaturas máximas de 35 a 40°C: Sinaloa, Nayarit, Jalisco, Colima, **Morelos (sur)**, Estado de México (suroeste), Puebla (suroeste) y Oaxaca (costa).

Pronostico en región Mesa Central:

Escasa nubosidad, sin lluvia en la región. Ambiente muy frío por la mañana y cálido por la tarde. Viento del este y noreste de 20 a 30 km/h.

IMAGEN DE SATELITE



SERVICIOS
DE SALUD



<http://ssm.gob.mx>



Servicios de Salud Morelos



@MorelosSalud

INFORME DE MONITOREO VOLCÁNICO Y SISMOLÓGICO

Fuente: Servicio Sismológico Nacional, UNAM. / Centro nacional de Prevención de Desastres (CENAPRED)-SEGOB, SENEAM-SCT y NOAA.

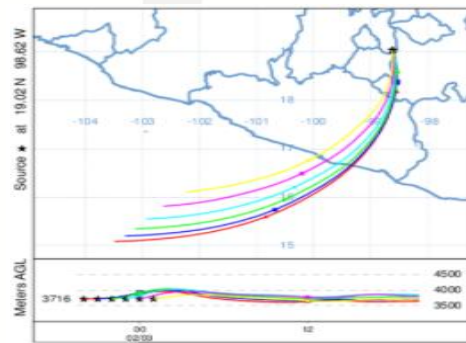
En las últimas 24 horas, mediante los sistemas de monitoreo del **volcán Popocatepetl** se identificaron **14 exhalaciones y 245 minutos de tremor**, acompañados por emisiones de vapor de agua, gases volcánicos y ligeras cantidades de ceniza.


Al momento de este reporte **se observa una emisión intermitente de vapor y gases volcánicos que se dispersan con dirección sur.**

NIVEL DE ALERTA	SEMAFORO	AMARILLO-FASE 2	RECOMENDACIONES PARA LA FASE AMARILLO FASE 2
	Incremento de actividad: <ul style="list-style-type: none"> • Pluma de vapor de agua y gas • Ligera caída de ceniza en áreas cercanas • Caída de fragmentos incandescentes • Crecimiento y destrucción de domos de lava • Posibilidad de flujos piroclásticos por explosiones • Flujos de lodo o escombros de corto alcance 		<ol style="list-style-type: none"> 1. Continuar con el radio de seguridad de 12 km, por lo que la permanencia en esa área no está permitida. 2. Controlar el tránsito entre Santiago Xalitlintla y San Pedro Nexapa, vía Paso de Cortés. 3. A las autoridades de Protección Civil, mantener sus procedimientos preventivos, de acuerdo con sus planes operativos. 4. A la población se le recomienda elevar la atención a los avisos de las autoridades de su localidad y se exhorta a no acercarse al volcán, y mucho menos al cráter. 5. Mantenerse fuera de cañadas ante posibles flujos de lodo, principalmente en temporada de lluvias.

PRONOSTICO DE CAIDA DE CENIZA

En caso de una exhalación de ceniza volcánica, **el pronóstico de trayectoria hacia el sur-suroeste**, (simulando exhalación cada hora en las próximas 6 horas) a su paso por la zona oeste y suroeste del estado de Puebla; zona noreste y centro-este del estado de Guerrero, para las primeras 12 horas de pronóstico (14:00 a las 02:00 hora local). Posteriormente para las últimas 12 horas de pronóstico, (02:00 a las 14:00 hora local del día siguiente), continuarían sobre la zona centro-este, sur y sureste del estado de Guerrero y sobre el Océano Pacifico en donde concluirán.



SISMOS	Se registró sismo de magnitud de 4.0 grados Richter, a las 05:14:30 hrs con localización del epicentro a 21 km al oeste de Pinotepa Nacional, Oaxaca. NO PERCEPTIBLE EN EL ESTADO DE MORELOS.	
	REPORTE DE DAÑOS A LA POBLACION PROTECCIÓN CIVIL	
	Sin reporte de daños a la población ni a la infraestructura en salud.	



INFORME DE TEMPERATURAS Y CALIDAD DEL AIRE

Fuente: Comisión Estatal de Agua (CEAGUA)

ICA	CALIDAD DEL AIRE	PROTEJA SU SALUD
0-50	Buena	No se anticipan impactos a la salud cuando la calidad del aire se encuentra en este intervalo.
51-100	Moderada	Las personas extraordinariamente sensitivas deben considerar limitación de los esfuerzos físicos excesivos y prolongados al aire.
101-150	Dañina a la salud de los grupos sensitivos	Los niños adultos activos, y personas con enfermedades respiratorias tales como el asma, deben evitar los esfuerzos físicos excesivos y prolongados al aire.
151-200	Dañina a la salud	Los niños adultos activos, y personas con enfermedades respiratorias tales como el asma, deben evitar los esfuerzos físicos excesivos y prolongados al aire libre; las demás personas, especialmente los niños, deben limitar los esfuerzos excesivos y prolongados al aire libre.
201-300	Muy dañina a la salud	Los niños adultos activos, y personas con enfermedades respiratorias tales como el asma, deben evitar todos los esfuerzos excesivos al aire libre; las demás personas, especialmente los niños, deben limitar los esfuerzos físicos excesivos al aire libre.
300+	Arriesgado	

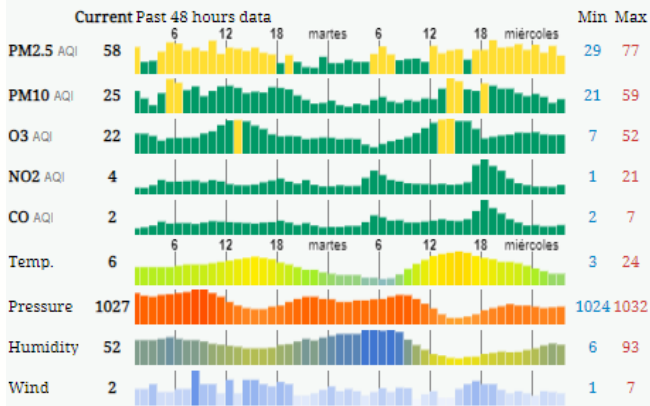
CALIDAD DEL AIRE CUERNAVACA, MORELOS.

Estación de Monitoreo Cuernavaca Centro, Morelos.

50

Moderado

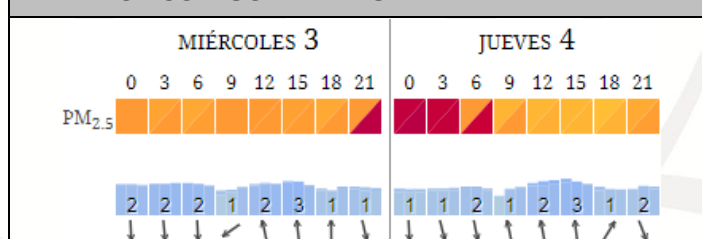
Actualizado el miércoles 4:00
Temp.: 7°C



PRONOSTICO DE TEMPERATURAS POR MUNICIPIO

Municipio	Máx	Mín	Municipio	Máx	Mín
Amacuzac	36°	11°	Puente de Ixtla	36°	13°
Axochiapan	35°	15°	Temixco	34°	15°
Ayala	32°	15°	Tepalcingo	34°	13°
Cuautla	30°	13°	Tepoztlán	29°	13°
Cuernavaca	30°	14°	Tlaltizapan	35°	15°
Huitzilac	25°	6°	Tlaquiltenango	38°	15°
Jiutepec	30°	13°	Zacatepec	31°	14°
Jojutla	38°	15°	Zacualpan de Amilpas	27°	11°

PRONOSTICO DE LA CALIDAD DEL AIRE



TEMPERATURAS MAXIMAS Y MINIMAS, ÚLTIMAS 24 HRS

Mínimas	Máximas
Huitzilac 25° 6°	Jojutla 38° 15°
Tetela del Volcán 20° 7°	Tlaquiltenango 38° 15°
Totolapan 22° 7°	Puente de Ixtla 36° 13°
Ocuituco 22° 8°	Amacuzac 36° 11°



SERVICIOS
DE SALUD



<http://ssm.gob.mx>



Servicios de Salud Morelos



@MorelosSalud

INFORME DE MONITOREO EPIDEMIOLÓGICO

Fuente: Jurisdicciones Sanitarias del estado de Morelos.

JURISDICCION SANITARIA I:

- SIN EVENTOS EXTRAORDINARIOS.

JURISDICCION SANITARIA II:

- SIN EVENTOS EXTRAORDINARIOS.

JURISDICCION SANITARIA III:

- SIN EVENTOS EXTRAORDINARIOS.



SERVICIOS
DE SALUD



<http://ssm.gob.mx>



Servicios de Salud Morelos



@MorelosSalud