

INFORME DIARIO DE MONITOREO DE MEDIOS*

*Vigilancia basada en eventos de interés epidemiológico mediante el monitoreo de medios abiertos de comunicación locales y nacionales.

Reporte de eventos:

Amenaza	Tema	Medio	Fecha	Resumen	Liga	Prioridad
Biológico	Covid-19	El sol de Cuernavaca	06 febrero 2021	En una semana, los casos confirmados de Covid-19 en el estado de Morelos aumentaron de un total de 18 mil 197, registrados el pasado 29 de enero, a 20 mil 559, cifra actualizada este viernes durante la conferencia de prensa que ofrecieron funcionarios de la Secretaría de Salud y de los Servicios de Salud Morelos (SSM).	https://www.elsoldecuernavaca.com.mx/local/covid-19-incrementara-mortalidad-en-morelos-6330273.html	Bajo
Biológico	Covid-19	El sol de Cuernavaca	05 febrero 2021	En el peor día de contagios desde el inicio de la pandemia por Covid-19 en Morelos, este viernes se dio a conocer que en las últimas 24 horas se detectaron 839 casos nuevos, con lo que el estado rebasa los 20 mil 559. Las cifras de la Secretaría de Salud del estado, mostró un aumento de 2 mil 402 casos nuevos en la última semana.	https://www.elsoldecuernavaca.com.mx/local/este-viernes-el-peor-dia-de-la-pandemia-839-casos-nuevos-6328956.html	Bajo
Biológico	Covid-19	Diario de Morelos	05 febrero 2021	La Secretaría de Salud informa que a la fecha en Morelos se han estudiado 56 mil 857 personas, de las cuales se han confirmado 20 mil 559 con coronavirus COVID-19; 2 mil 098 están activas, descartado 34 mil 628 y están como sospechosas mil 670; se han registrado 2 mil 052 defunciones.	https://www.diariodemorelos.com/noticias/registra-morelos-839-nuevos-casos-de-covid19-en-24-horas	Bajo
Biológico	Falta de agua	La unión	06 febrero 2021	Alrededor de 180 familias de las colonias Florida y Matanza de la comunidad de San Miguel Treinta de este municipio llevan poco más de cinco meses sin servicio de agua potable.	https://www.launion.com.mx/morelos/zona-sur/noticias/175199-vecinos-de-san-miguel-treinta-cumplen-casi-medio-año-sin-agua-potable.html	Bajo
Biológico	Covid-19	El Regional del Sur	05 febrero 2021	A decir de las autoridades de salud, es más grave el segundo rebrote de contagios de covid-19 que actualmente se padece. Así lo aseguró el Coordinación y Supervisión de la Secretaría de Salud, Daniel Alberto Madrid González, está vez es 25 por ciento más peligroso, debido a los caos activos y la hospitalización de pacientes con virus.	https://www.elregional.com.mx/este-viernes-el-peor-dia-de-contagios-de-covid-con-839	Bajo



SERVICIOS
DE SALUD



<http://ssm.gob.mx>



Servicios de Salud Morelos



@MorelosSalud

INFORME DE RIESGOS METEOROLOGICOS

Fuente: Servicio Meteorológico Nacional de México, CONAGUA.

VIENTOS FUERTES EN EL NORTE Y SURESTE DEL PAÍS, ADEMÁS DE AMBIENTE CALUROSO CON BAJA PROBABILIDAD DE LLUVIAS SOBRE LA REPÚBLICA MEXICANA

Para hoy, el **sistema frontal No. 34** en interacción con un **canal de baja presión**, favorecerá lluvias e intervalos de chubascos en zonas del oriente y sureste mexicano. La masa de aire frío asociada al frente, ocasionará viento de componente norte con rachas de 50 a 60 km/h en Coahuila, Nuevo León, Tamaulipas y San Luis Potosí, así como un ligero descenso en las temperaturas en los estados del norte del país. Una **circulación anticiclónica** en niveles medios de la atmosfera, continuará ocasionando ambiente diurno cálido a caluroso en gran parte de la Republica y baja probabilidad de lluvias. Finalmente, se mantendrá el ambiente frío con heladas matutinas en estados del norte y centro de México.

Pronostico de Precipitación:

Lluvias aisladas (0.1 a 5.0 mm): Tamaulipas, San Luis Potosí, Guanajuato, Querétaro, Hidalgo, Puebla, Tabasco y Quintana Roo.

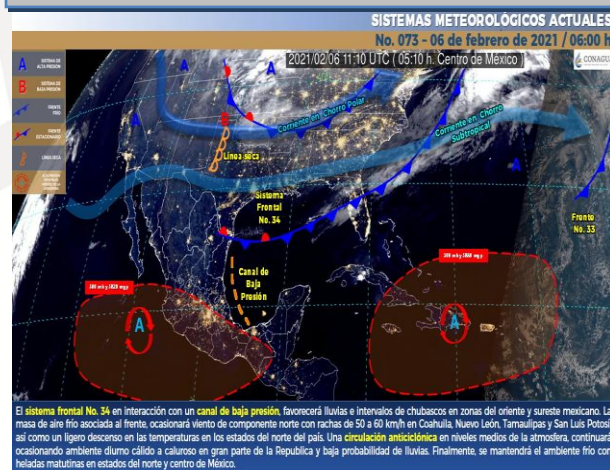
Pronostico de Temperaturas Máximas:

Temperaturas máximas de 35 a 40°C: **Morelos**, Estado de México (suroeste), Puebla, Oaxaca y Quintana Roo.

Pronostico en región Mesa Central:

Nublados dispersos en la mañana e incremento de nublados por la tarde con lluvias aisladas en Guanajuato, Querétaro, Hidalgo y Puebla. Ambiente frío por la mañana y cálido por la tarde. Viento de componente oeste de 15 a 30 km/h con rachas de 50 km/h.

IMAGEN DE SATELITE



SERVICIOS
DE SALUD



<http://ssm.gob.mx>



Servicios de Salud Morelos



@MorelosSalud

INFORME DE MONITOREO VOLCÁNICO Y SISMOLÓGICO

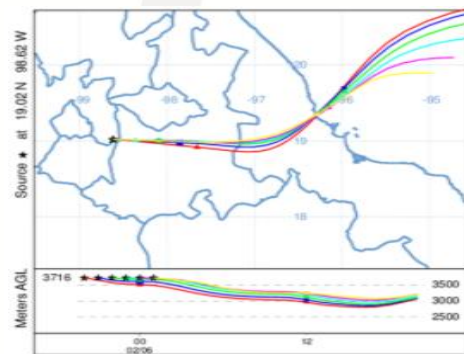
Fuente: Servicio Sismológico Nacional, UNAM. / Centro nacional de Prevención de Desastres (CENAPRED)-SEGOB, SENEAM-SCT y NOAA.


En las últimas 24 horas, mediante los sistemas de monitoreo del **volcán Popocatepetl** se identificaron **34 exhalaciones y 531 minutos de tremor de baja amplitud**, acompañados por emisiones de vapor de agua, gases volcánicos y ligeras cantidades de ceniza. **Durante la noche se pudo observar ligera incandescencia sobre el cráter.**

	SEMAFORO	AMARILLO-FASE 2	RECOMENDACIONES PARA LA FASE AMARILLO FASE 2
NIVEL DE ALERTA	Incremento de actividad: <ul style="list-style-type: none"> Pluma de vapor de agua y gas Ligera caída de ceniza en áreas cercanas Caída de fragmentos incandescentes Crecimiento y destrucción de domos de lava Posibilidad de flujos piroclásticos por explosiones Flujos de lodo o escombros de corto alcance 		<ol style="list-style-type: none"> Continuar con el radio de seguridad de 12 km, por lo que la permanencia en esa área no está permitida. Controlar el tránsito entre Santiago Xalitxintla y San Pedro Nexapa, vía Paso de Cortés. A las autoridades de Protección Civil, mantener sus procedimientos preventivos, de acuerdo con sus planes operativos. A la población se le recomienda elevar la atención a los avisos de las autoridades de su localidad y se exhorta a no acercarse al volcán, y mucho menos al cráter. Mantenerse fuera de cañadas ante posibles flujos de lodo, principalmente en temporada de lluvias.

PRONOSTICO DE CAIDA DE CENIZA

En caso de una exhalación de ceniza volcánica, **el pronóstico de trayectoria hacia el este-noreste**, (simulando exhalación cada hora en las próximas 6 horas) a su paso por la zona oeste, centro y este del estado de Puebla y zona centro del estado de Veracruz, para las primeras 12 horas de pronóstico (14:00 a las 02:00 hora local). Posteriormente para las últimas 12 horas de pronóstico, (02:00 a las 14:00 hora local del día siguiente), continuarían sobre la zona centro del estado de Veracruz y llegando al Golfo de México en donde concluirán.



SISMOS	Se registró sismo de magnitud de 4.1 grados Richter, a las 08:48:55 hrs con localización del epicentro a 48 km al suroeste de San Pedro Pochutla, Oaxaca. NO PERCEPTIBLE EN EL ESTADO DE MORELOS.	
	PROTECCIÓN CIVIL	REPORTE DE DAÑOS A LA POBLACION Sin reporte de daños a la población ni a la infraestructura en salud.



SERVICIOS DE SALUD



<http://ssm.gob.mx>



Servicios de Salud Morelos



@MorelosSalud



MORELOS
2018 - 2024



MORELOS
ANFITRION DEL MUNDO
Gobierno del Estado
2018-2024

Fecha: 06 de febrero del 2021
Semana Epidemiológica: 05
Área: Coordinación de Vigilancia Epidemiológica, UIES.

INFORME DE TEMPERATURAS Y CALIDAD DEL AIRE

Fuente: Comisión Estatal de Agua (CEAGUA)

ICA	CALIDAD DEL AIRE	PROTEJA SU SALUD
0-50	Buena	No se anticipan impactos a la salud cuando la calidad del aire se encuentra en este intervalo.
51-100	Moderada	Las personas extraordinariamente sensitivas deben considerar limitación de los esfuerzos físicos excesivos y prolongados al aire.
101-150	Dañina a la salud de los grupos sensitivos	Los niños adultos activos, y personas con enfermedades respiratorias tales como el asma, deben evitar los esfuerzos físicos excesivos y prolongados al aire.
151-200	Dañina a la salud	Los niños adultos activos, y personas con enfermedades respiratorias tales como el asma, deben evitar los esfuerzos físicos excesivos y prolongados al aire libre; las demás personas, especialmente los niños, deben limitar los esfuerzos excesivos y prolongados al aire libre.
201-300	Muy dañina a la salud	Los niños adultos activos, y personas con enfermedades respiratorias tales como el asma, deben evitar todos los esfuerzos excesivos al aire libre; las demás personas, especialmente los niños, deben limitar los esfuerzos físicos excesivos al aire libre.
300+	Arriesgado	

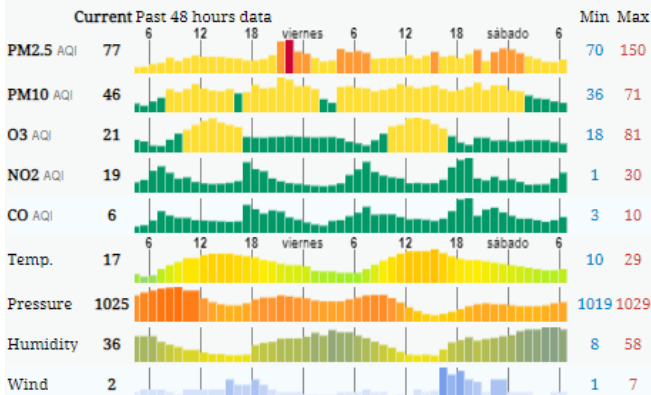
CALIDAD DEL AIRE CUERNAVACA, MORELOS.

Estación de Monitoreo Cuernavaca Centro, Morelos

79

Moderado

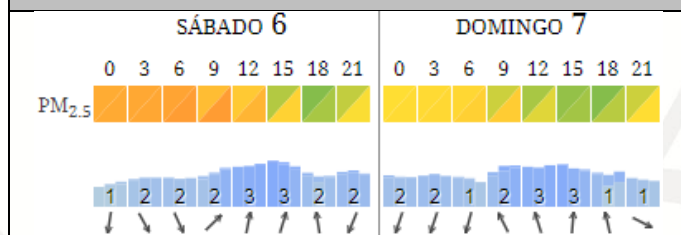
Actualizado el sábado 7:00
Temp.: 13°C



PRONOSTICO DE TEMPERATURAS POR MUNICIPIO

Municipio	Máx	Mín	Municipio	Máx	Mín
Amacuzac	32°	11°	Puente de Ixtla	35°	11°
Axochiapan	34°	12°	Temixco	34°	13°
Ayala	31°	12°	Tepalcingo	33°	12°
Cuautla	29°	13°	Tepoztlán	28°	10°
Cuernavaca	29°	11°	Tlaltizapan	34°	12°
Huitzilac	22°	4°	Tlaquiltenango	37°	11°
Jiutepec	31°	11°	Zacatepec	36°	16°
Jojutla	36°	12°	Zacualpan de Amilpas	27°	10°

PRONOSTICO DE LA CALIDAD DEL AIRE



TEMPERATURAS MAXIMAS Y MINIMAS, ÚLTIMAS 24 HRS

Mínimas

Huitzilac	22° 4°
Tetela del Volcán	24° 11°
Totolapan	26° 11°
Ocuítuco	27° 12°

Máximas

Tlaquiltenango	37° 11°
Zacatepec	36° 16°
Jojutla	36° 12°
Puente de Ixtla	35° 12°



SERVICIOS
DE SALUD



<http://ssm.gob.mx>



Servicios de Salud Morelos



@MorelosSalud

Calle Gustavo Gómez Azcárate No. 205, Col. Lomas de la Selva
C.P. 62270, Cuernavaca, Morelos. Tel.: 318 84 50.

INFORME DE MONITOREO EPIDEMIOLÓGICO

Fuente: Jurisdicciones Sanitarias del estado de Morelos.

JURISDICCION SANITARIA I:

- SIN EVENTOS EXTRAORDINARIOS.

JURISDICCION SANITARIA II:

- SIN EVENTOS EXTRAORDINARIOS.

JURISDICCION SANITARIA III:

- **Pb Intoxicación por Metanol.**
 - Masculino de 44 años de edad con residencia en Tepalcingo, inicio de signos y síntomas compatibles con intoxicación por metanol el 03/02/2021, refiere ingesta de bebidas alcohólicas (no informan de la marca) de 5 días, presentando cefalea, mialgias, artralgias y pérdida de agudeza visual, solicitus de atención y egreso por defunción el 05/02/2021, se están realizando actividades de búsqueda intencionada de casos en la localidad y en las unidades medicas cercanas, al momento del reporte no se tienen más casos sospechosos, se estará informando cualquier eventualidad, Unidad notificante HG Axochiapan, SSM, JSIII.



SERVICIOS
DE SALUD



<http://ssm.gob.mx>



Servicios de Salud Morelos



@MorelosSalud