

INFORME DIARIO DE MONITOREO DE MEDIOS*

*Vigilancia basada en eventos de interés epidemiológico mediante el monitoreo de medios abiertos de comunicación locales y nacionales.

Reporte de eventos:

Amenaza	Tema	Medio	Fecha	Resumen	Liga	Prioridad
Biológico	Covid-19	El sol de Cuernavaca	06 febrero 2021	La Secretaría de Salud informa que a la fecha en Morelos se han estudiado 58 mil 523 personas, de las cuales se han confirmado 21 mil 598 con Covid-19; 2 mil 386 están activas, descartado 35 mil 252 y están como sospechosas mil 673; se han registrado 2 mil 061 defunciones.	https://www.elsoldecuernavaca.com.mx/local/morelos-suma-1039-nuevos-casos-de-covid-19-y-9-defunciones-6331909.html	Bajo
Biológico	Covid-19	Diario de Morelos	07 febrero 2021	Inicia el fin de semana con 1,039 personas enfermas de COVID-19, de las cuales, hasta le momento, 40 están hospitalizadas con estado de salud grave. En tanto, se registraron nueve decesos, de ellos tres fueron mujeres.	https://www.diariodemorelos.com/noticias/se-elevan-1039-contagios-en-un-d-por-covid19-en-morelos	Bajo
Biológico	Covid-19	Diario de Morelos	07 febrero 2021	El IMSS pidió evitar la desinformación y especulaciones sin fundamento sobre los efectos de la inmunización contra COVID-19, ya que no existe evidencia que demuestre que por sí sola la vacuna pueda tener efectos negativos sobre las personas.	https://www.diariodemorelos.com/noticias/la-imss-morelos-evitar-desinformacion-sobre-vacuna-vs-covid19	Bajo
Incendios	Incendios forestales	Diario de Morelos	07 febrero 2021	El estado de Morelos se encuentra en el lugar número 6 de entidades con mayor presencia de incendios forestales, y en el segundo con mayor número de incendios forestales y superficie afectada en vegetación sensible al fuego, según datos de CONAFOR.	https://www.diariodemorelos.com/noticias/es-morelos-sexto-lugar-en-incendios-forestales	Bajo
Biológico	Covid-19	La unión	07 febrero 2021	Ante la situación que prevalece en la entidad por la emergencia sanitaria, el Hospital General de Zona Número 7 del Instituto Mexicano del Seguro Social (HGZ No.7 IMSS) en esta ciudad, será abierto de manera anticipada para atender pacientes COVID. Con ese motivo, el director general, Zoé Robledo, realizó una visita de supervisión, informó José Miguel Ángel Van-Dick Puga, titular del órgano de operación descentralizada del IMSS en Morelos.	https://www.launion.com.mx/morelos/cuautla/noticias/175257-adelantaran-apertura-del-hospital-del-imss-cuautla-para-atender-casos-de-covid-19.html	Bajo
Biológico	Covid-19	El Regional del Sur	07 febrero 2021	Durante su primera semana, la Unidad Médica Móvil AntiCovid, otorgó de manera gratuita un total de 380 consultas, aplicó 248 pruebas antigénicas, 36 de ellas resultaron positivo; teniendo mayor incidencia la zona de la cabecera municipal con 11 casos detectados durante su estancia en la cancha del parque Alameda, mientras que las comunidades de Tlatenchi y Tequesquingo resultaron con el menor número de casos, con uno y dos, respectivamente.	https://www.elregional.com.mx/la-unidad-movil-de-jojutla-detecto-38-casos-de-covid	Bajo



INFORME DE RIESGOS METEOROLÓGICOS

Fuente: Servicio Meteorológico Nacional de México, CONAGUA.

ANTICICLÓN SOBRE EL TERRITORIO NACIONAL, ORIGINARÁ CIELO MAYORMENTE DESPEJADO Y AMBIENTE CALUROSO

Para este día, el **frente frío No. 34** se desplazará sobre el sureste mexicano e interaccionará gradualmente con un **canal de baja presión** sobre la Península de Yucatán; ambos sistemas incrementarán los nublados y la probabilidad de lluvia sobre dichas regiones. La **masa de aire** que impulsa al frente será reforzada por una nueva masa de aire frío que ocasionará descenso de la temperatura diurna en el norte, noreste y oriente del país, nieblas en zonas montañosas del oriente, así como viento de componente norte sobre la costa de Veracruz, Istmo y Golfo de Tehuantepec. Una **circulación anticiclónica en nivel medio** ocasionará ambiente diurno cálido a caluroso en gran parte de la República Mexicana, con temperaturas máximas superiores a 40°C en zonas de Nayarit, Michoacán y Guerrero.

Pronóstico de Precipitación:

Sin pronóstico de lluvias para el estado de Morelos ni para estados vecinos.

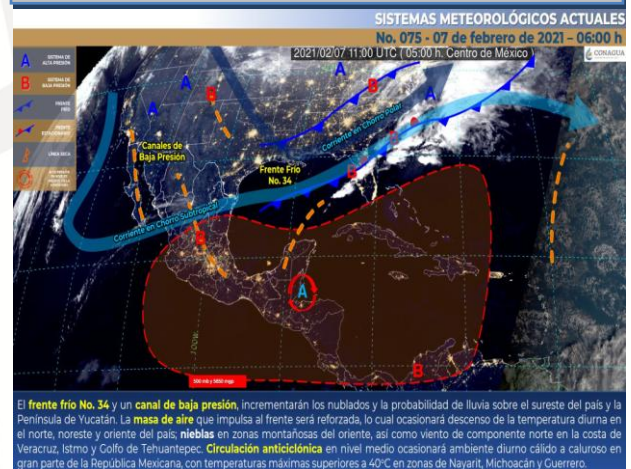
Pronóstico de Temperaturas Máximas:

Temperaturas máximas de 35 a 40°C: Jalisco, Colima, **Morelos**, Estado de México (suroeste), Puebla, Oaxaca, Chiapas, Campeche, Yucatán y Quintana Roo.

Pronóstico en región Mesa Central:

Nublados dispersos en la mañana con incremento de nublados por la tarde e intervalos de chubascos en Puebla, además de lluvias aisladas en Querétaro e Hidalgo. Ambiente frío por la mañana y cálido por la tarde. Viento de dirección variable de 15 a 30 km/h con rachas de 45 km/h.

IMAGEN DE SATELITE



SERVICIOS
DE SALUD



<http://ssm.gob.mx>



Servicios de Salud Morelos



@MorelosSalud

INFORME DE MONITOREO VOLCÁNICO Y SISMOLÓGICO

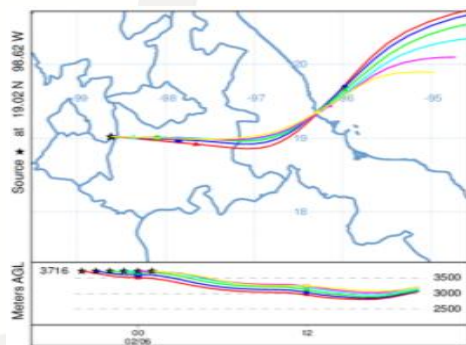
Fuente: Servicio Sismológico Nacional, UNAM. / Centro nacional de Prevención de Desastres (CENAPRED)-SEGOB, SENEAM-SCT y NOAA.

En las últimas 24 horas, mediante los sistemas de monitoreo del **volcán Popocatepetl** se identificaron **21 exhalaciones y 942 minutos de tremor** de mediana amplitud y armónico, acompañados por emisiones de vapor de agua, gases volcánicos y ligeras cantidades de ceniza. Además, ayer se registró una explosión a las 21:38 h con bajo contenido de ceniza, la cual alcanzó una altura de 2000 metros que se dispersó hacia el noreste.

NIVEL DE ALERTA	SEMAFORO	AMARILLO-FASE 2	RECOMENDACIONES PARA LA FASE AMARILLO FASE 2
	Incremento de actividad: <ul style="list-style-type: none"> Pluma de vapor de agua y gas Ligera caída de ceniza en áreas cercanas Caída de fragmentos incandescentes Crecimiento y destrucción de domos de lava Posibilidad de flujos piroclásticos por explosiones Flujos de lodo o escombros de corto alcance 		<ol style="list-style-type: none"> Continuar con el radio de seguridad de 12 km, por lo que la permanencia en esa área no está permitida. Controlar el tránsito entre Santiago Xalitxintla y San Pedro Nexapa, vía Paso de Cortés. A las autoridades de Protección Civil, mantener sus procedimientos preventivos, de acuerdo con sus planes operativos. A la población se le recomienda elevar la atención a los avisos de las autoridades de su localidad y se exhorta a no acercarse al volcán, y mucho menos al cráter. Mantenerse fuera de cañadas ante posibles flujos de lodo, principalmente en temporada de lluvias.

PRONOSTICO DE CAIDA DE CENIZA

En caso de una exhalación de ceniza volcánica, **el pronóstico de trayectoria hacia el este-noreste**, (simulando exhalación cada hora en las próximas 6 horas) a su paso por la zona oeste, centro y este del estado de Puebla y zona centro del estado de Veracruz, para las primeras 12 horas de pronóstico (14:00 a las 02:00 hora local). Posteriormente para las últimas 12 horas de pronóstico, (02:00 a las 14:00 hora local del día siguiente), continuarían sobre la zona centro del estado de Veracruz y llegando al Golfo de México en donde concluirán.



SISMOS

Se registró sismo de magnitud de **4.1 grados Richter**, a las 12:40:24 hrs con localización del epicentro a 43 km al suroeste de Pinotepa Nacional, Oaxaca.

NO PERCEPTIBLE EN EL ESTADO DE MORELOS



REPORTE DE DAÑOS A LA POBLACION

PROTECCIÓN CIVIL

Sin reporte de daños a la población ni a la infraestructura en salud.



MORELOS
2018 - 2024



Fecha: 07 de febrero del 2021
Semana Epidemiológica: 06
Área: Coordinación de Vigilancia Epidemiológica, UIES.

INFORME DE TEMPERATURAS Y CALIDAD DEL AIRE

Fuente: Comisión Estatal de Agua (CEAGUA)

ICA	CALIDAD DEL AIRE	PROTEJA SU SALUD
0-50	Buena	No se anticipan impactos a la salud cuando la calidad del aire se encuentra en este intervalo.
51-100	Moderada	Las personas extraordinariamente sensitivas deben considerar limitación de los esfuerzos físicos excesivos y prolongados al aire.
101-150	Dañina a la salud de los grupos sensitivos	Los niños adultos activos, y personas con enfermedades respiratorias tales como el asma, deben evitar los esfuerzos físicos excesivos y prolongados al aire.
151-200	Dañina a la salud	Los niños adultos activos, y personas con enfermedades respiratorias tales como el asma, deben evitar los esfuerzos físicos excesivos y prolongados al aire libre; las demás personas, especialmente los niños, deben limitar los esfuerzos excesivos y prolongados al aire libre.
201-300	Muy dañina a la salud	Los niños adultos activos, y personas con enfermedades respiratorias tales como el asma, deben evitar todos los esfuerzos excesivos al aire libre; las demás personas, especialmente los niños, deben limitar los esfuerzos físicos excesivos al aire libre.
300+	Arriesgado	

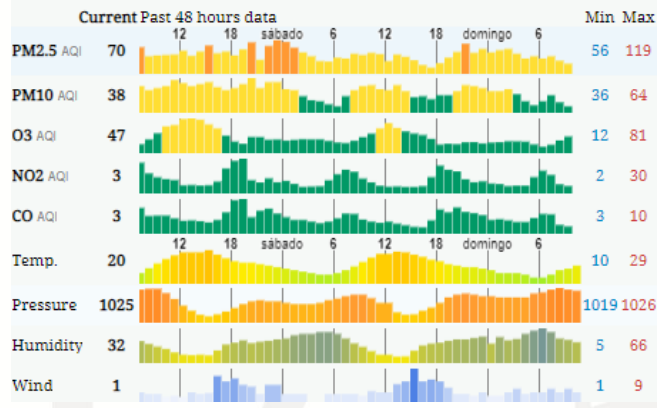
CALIDAD DEL AIRE CUERNAVACA, MORELOS.

Estación de Monitoreo Cuernavaca Centro, Morelos.

65

Moderado

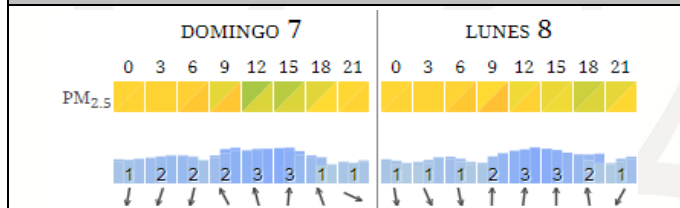
Actualizado el domingo 10:00
Temp.: 18°C



PRONOSTICO DE TEMPERATURAS POR MUNICIPIO

Municipio	Máx	Mín	Municipio	Máx	Mín
Amacuzac	32°	11°	Puente de Ixtla	35°	11°
Axochiapan	34°	12°	Temixco	34°	13°
Ayala	31°	12°	Tepalcingo	33°	12°
Cuautla	29°	13°	Tepoztlán	28°	10°
Cuernavaca	29°	11°	Tlaltizapan	34°	12°
Huitzilac	22°	4°	Tlaquiltenango	37°	11°
Jiutepec	31°	11°	Zacatepec	36°	16°
Jojutla	36°	12°	Zacualpan de Amilpas	27°	10°

PRONOSTICO DE LA CALIDAD DEL AIRE



TEMPERATURAS MAXIMAS Y MINIMAS, ÚLTIMAS 24 HRS

Mínimas

Huitzilac	22° 4°
Tetela del Volcán	24° 11°
Totolapan	26° 11°
Ocuítuco	27° 12°

Máximas

Tlaquiltenango	37° 11°
Zacatepec	36° 16°
Jojutla	36° 12°
Puente de Ixtla	35° 12°



SERVICIOS
DE SALUD



<http://ssm.gob.mx>



Servicios de Salud Morelos



@MorelosSalud

Calle Gustavo Gómez Azcárate No. 205, Col. Lomas de la Selva
C.P. 62270, Cuernavaca, Morelos. Tel.: 318 84 50.

INFORME DE MONITOREO EPIDEMIOLÓGICO

Fuente: Jurisdicciones Sanitarias del estado de Morelos.

JURISDICCION SANITARIA I:

- SIN EVENTOS EXTRAORDINARIOS.

JURISDICCION SANITARIA II:

- SIN EVENTOS EXTRAORDINARIOS.

JURISDICCION SANITARIA III:

- SIN EVENTOS EXTRAORDINARIOS.



SERVICIOS
DE SALUD



<http://ssm.gob.mx>



Servicios de Salud Morelos



@MorelosSalud