

## INFORME DIARIO DE MONITOREO DE MEDIOS\*

\*Vigilancia basada en eventos de interés epidemiológico mediante el monitoreo de medios abiertos de comunicación locales y nacionales.

### Reporte de eventos:

Amenaza	Tema	Medio	Fecha	Resumen	Liga	Prioridad
Biológico	Covid-19	El sol de Cuernavaca	08 febrero 2021	Una de las peores semanas está atravesando el estado de Morelos desde iniciada la pandemia por Covid-19, en donde Cuernavaca es el municipio más afectado. Dentro de un periodo de siete días considerando del domingo 31 de enero al domingo 7 de febrero, la entidad ha sumado 3 mil 860 contagios, es decir, que por día 551 personas dieron positivo y 16 perdieron la vida cada 24 horas.	<a href="https://www.elsoldecuernavaca.com.mx/local/en-morelos-no-paran-los-contagios-de-covid-19-6336409.html">https://www.elsoldecuernavaca.com.mx/local/en-morelos-no-paran-los-contagios-de-covid-19-6336409.html</a>	Bajo
Volcánico	Volcánico	El sol de Cuernavaca	08 febrero 2021	De acuerdo con el último reporte del Centro Nacional de Prevención de Desastres (Cenapred), emitido este domingo al mediodía, la actividad relacionada con el tremor del volcán Popocatepetl superó las siete horas, con un total de 458 minutos de tremor, según refiere el informe en el que se arrojan los resultados obtenidos del monitoreo de las últimas 24 horas.	<a href="https://www.elsoldecuernavaca.com.mx/local/popocatepetl-supera-siete-horas-de-tremor-6336416.html">https://www.elsoldecuernavaca.com.mx/local/popocatepetl-supera-siete-horas-de-tremor-6336416.html</a>	Bajo
Biológico	Covid-19	Diario de Morelos	08 febrero 2021	La Secretaría de Salud informa que a la fecha en Morelos se han estudiado 59 mil 957 personas, de las cuales se han confirmado 22 mil 610 con coronavirus COVID-19; 2 mil 906 están activas, descartado 35 mil 664 y están como sospechosas mil 683; se han registrado 2 mil 077 defunciones.	<a href="https://www.diariodemorelos.com/noticias/registra-morelos-segundo-d-consecutivo-con-mas-de-1-mil-contagios-de-covid19">https://www.diariodemorelos.com/noticias/registra-morelos-segundo-d-consecutivo-con-mas-de-1-mil-contagios-de-covid19</a>	Bajo
Biológico	Covid-19	Diario de Morelos	08 febrero 2021	Ante los casos de reinfección por COVID, autoridades de salud piden a la población mantener las medidas de prevención aunque ya hayan padecido SARS-CoV-2.	<a href="https://www.diariodemorelos.com/noticias/reportan-en-morelos-21-casos-de-reinfeccion-por-covid19">https://www.diariodemorelos.com/noticias/reportan-en-morelos-21-casos-de-reinfeccion-por-covid19</a>	Bajo
Biológico	Covid-19	Diario de Morelos	08 febrero 2021	Ante el desarrollo del proceso electoral 2021, en que se renovarán cargos en las alcaldías, diputaciones locales y federales, autoridades de la Coordinación Estatal de Protección Civil hicieron un llamado a los partidos políticos del estado de Morelos para que se abstengan a realizar eventos en los que se ponga en riesgo la salud de su militancia, a causa de la pandemia por el COVID-19.	<a href="https://www.diariodemorelos.com/noticias/pide-pc-morelos-partidos-no-realicen-actos-de-riesgo">https://www.diariodemorelos.com/noticias/pide-pc-morelos-partidos-no-realicen-actos-de-riesgo</a>	Bajo
Incendio forestal	Incendio	Diario de Morelos	08 febrero 2021	La tarde de ayer domingo, autoridades de Protección Civil del Estado de Morelos y bomberos atendieron el reporte de incendio de pasto seco, hojarasca y troncos en la colonia Villa Santiago, del municipio de Cuernavaca, por lo que se llevaron a cabo las labores de extinción del siniestro.	<a href="https://www.diariodemorelos.com/noticias/controlan-incendio-en-cuernavaca">https://www.diariodemorelos.com/noticias/controlan-incendio-en-cuernavaca</a>	Bajo
Biológico	Covid-19 SERVICIOS DE SALUD	Diario de Morelos	08 febrero 2021	El número de contagios registrados esta semana de covid-19 se mantuvo alto, llegando a 312 nuevos casos y ocho fallecimientos. Jojutla sigue siendo el municipio más afectado.	<a href="https://www.launion.com.mx/morelos/zona-sur/noticias/175287-se-registraron-312-nuevos-casos-de-covid-19-en-la-region-sur-esta-semana-jojutla-el-municipio-mas-afectado.html">https://www.launion.com.mx/morelos/zona-sur/noticias/175287-se-registraron-312-nuevos-casos-de-covid-19-en-la-region-sur-esta-semana-jojutla-el-municipio-mas-afectado.html</a>	Bajo

## INFORME DE RIESGOS METEOROLOGICOS

**Fuente:** Servicio Meteorológico Nacional de México, CONAGUA.

### AMBIENTE CALUROSO A MUY CALUROSO Y BAJA PROBABILIDAD DE LLUVIA EN LA MAYOR PARTE DE MÉXICO

Para hoy, **circulación anticiclónica** en niveles medios de la atmósfera, ocasionará baja probabilidad de lluvias y ambiente diurno cálido a caluroso en los estados del occidente, centro, oriente y sur del país, pronosticándose temperaturas máximas de 40 a 45°C en zonas de Michoacán, Guerrero y Chiapas. Por otro lado, un **canal de baja presión** provocará lluvias aisladas en Veracruz, Oaxaca, Chiapas y Quintana Roo. Una **línea seca** provocará rachas de viento de 40 a 50 km/h en Coahuila y Nuevo León, mientras que en el litoral del Golfo de México y Península de Yucatán se prevé viento de componente sur, con rachas de 50 a 60 km/h.

#### Pronostico de Precipitación:

**Sin pronóstico de lluvias para el estado de Morelos ni para estados vecinos.**

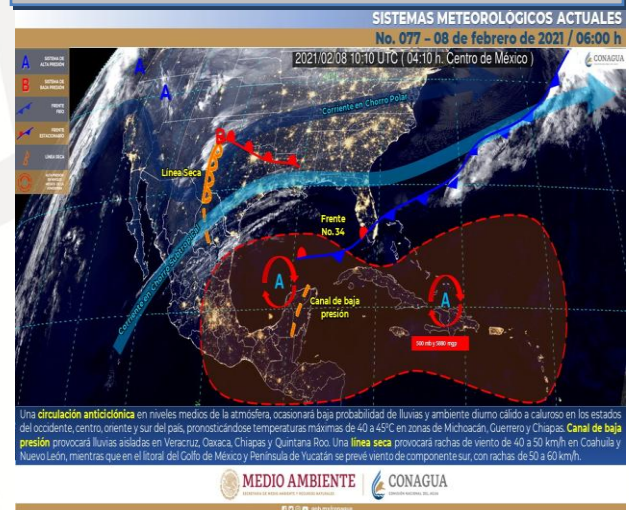
#### Pronostico de Temperaturas Máximas:

**Temperaturas máximas de 35 a 40°C:** San Luis Potosí, Nayarit, Jalisco, Colima, Oaxaca, **Morelos**, Estado de México (suroeste), Puebla, Tabasco, Campeche y Yucatán.

#### Pronostico en región Mesa Central:

Nublados dispersos y sin lluvia en la región. Ambiente frío por la mañana y cálido a caluroso durante la tarde. Viento de dirección variable de 15 a 30 km/h con rachas de 45 km/h.

#### IMAGEN DE SATELITE



SERVICIOS  
DE SALUD



<http://ssm.gob.mx>



Servicios de Salud Morelos



@MorelosSalud

## INFORME DE MONITOREO VOLCÁNICO Y SISMOLÓGICO

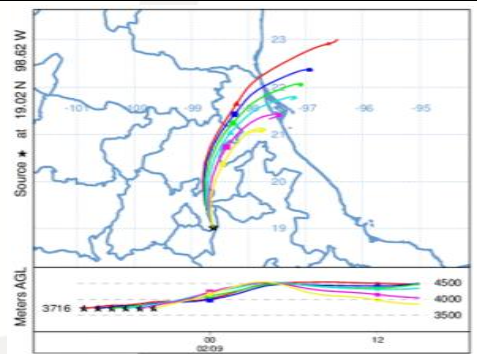
**Fuente:** Servicio Sismológico Nacional, UNAM. / Centro nacional de Prevención de Desastres (CENAPRED)-SEGOB, SENEAM-SCT y NOAA.

En las últimas 24 horas, mediante los sistemas de monitoreo del **volcán Popocatepetl** se identificaron **21 exhalaciones y 942 minutos de tremor de mediana amplitud y armónico**, acompañados por emisiones de vapor de agua, gases volcánicos y ligeras cantidades de ceniza. Además, ayer se registró una explosión a las 21:38 h con bajo contenido de ceniza, la cual alcanzó una altura de 2000 metros que se dispersó hacia el noreste. Desde esta mañana y **al momento de este reporte se observa emisión constante de gases volcánicos y ligeras cantidades de ceniza, que se dispersan con dirección noreste.**

NIVEL DE ALERTA	SEMAFORO	AMARILLO-FASE 2	RECOMENDACIONES PARA LA FASE AMARILLO FASE 2
	<b>Incremento de actividad:</b> <ul style="list-style-type: none"> <li>Pluma de vapor de agua y gas</li> <li>Ligera caída de ceniza en áreas cercanas</li> <li>Caída de fragmentos incandescentes</li> <li>Crecimiento y destrucción de domos de lava</li> <li>Posibilidad de flujos piroclásticos por explosiones</li> <li>Flujos de lodo o escombros de corto alcance</li> </ul>		<ol style="list-style-type: none"> <li>Continuar con el radio de seguridad de 12 km, por lo que la permanencia en esa área no está permitida.</li> <li>Controlar el tránsito entre Santiago Xalitxintla y San Pedro Nexapa, vía Paso de Cortés.</li> <li>A las autoridades de Protección Civil, mantener sus procedimientos preventivos, de acuerdo con sus planes operativos.</li> <li>A la población se le recomienda elevar la atención a los avisos de las autoridades de su localidad y se exhorta a no acercarse al volcán, y mucho menos al cráter.</li> <li>Mantenerse fuera de cañadas ante posibles flujos de lodo, principalmente en temporada de lluvias.</li> </ol>

### PRONOSTICO DE CAIDA DE CENIZA

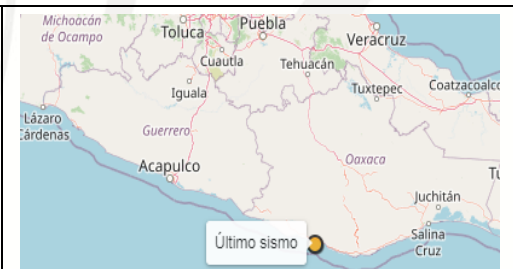
En caso de una exhalación de ceniza volcánica, **el pronóstico de trayectoria hacia el norte**, (simulando exhalación cada hora en las próximas 6 horas) a su paso por la zona oeste del estado de Puebla; zona sureste, este y noreste del estado de México; zona sureste, este y noreste del estado de Hidalgo y zona norte del estado de Veracruz, para las primeras 12 horas de pronóstico (09:00 a las 21:00 hora local). Posteriormente para las últimas 12 horas de pronóstico, (21:00 a las 09:00 hora local del día siguiente), continuarían sobre la zona norte del estado de Veracruz y llegando al Golfo de México en donde concluirán.



### SISMOS

Se registró sismo de magnitud de **4.3 grados** Richter, a las 05:14:23 hrs con localización del epicentro a 22 km al sureste de Rio Grande, Oaxaca.

**NO PERCEPTIBLE EN EL ESTADO DE MORELOS.**



### REPORTE DE DAÑOS A LA POBLACION

#### PROTECCIÓN CIVIL

Sin reporte de daños a la población ni a la infraestructura en salud.  
 Informar daños a la población o infraestructura en salud.



SERVICIOS DE SALUD



<http://ssm.gob.mx>



Servicios de Salud Morelos



@MorelosSalud





**MORELOS**  
2018 - 2024



**Fecha:** 08 de febrero del 2021  
**Semana Epidemiológica:** 06  
**Área:** Coordinación de Vigilancia Epidemiológica, **UIES.**

## INFORME DE TEMPERATURAS Y CALIDAD DEL AIRE

**Fuente:** Comisión Estatal de Agua (CEAGUA)

ICA	CALIDAD DEL AIRE	PROTEJA SU SALUD
0-50	Buena	No se anticipan impactos a la salud cuando la calidad del aire se encuentra en este intervalo.
51-100	Moderada	Las personas extraordinariamente sensitivas deben considerar limitación de los esfuerzos físicos excesivos y prolongados al aire.
101-150	Dañina a la salud de los grupos sensitivos	Los niños adultos activos, y personas con enfermedades respiratorias tales como el asma, deben evitar los esfuerzos físicos excesivos y prolongados al aire.
151-200	Dañina a la salud	Los niños adultos activos, y personas con enfermedades respiratorias tales como el asma, deben evitar los esfuerzos físicos excesivos y prolongados al aire libre; las demás personas, especialmente los niños, deben limitar los esfuerzos excesivos y prolongados al aire libre.
201-300	Muy dañina a la salud	Los niños adultos activos, y personas con enfermedades respiratorias tales como el asma, deben evitar todos los esfuerzos excesivos al aire libre; las demás personas, especialmente los niños, deben limitar los esfuerzos físicos excesivos al aire libre.
300+	Arriesgado	

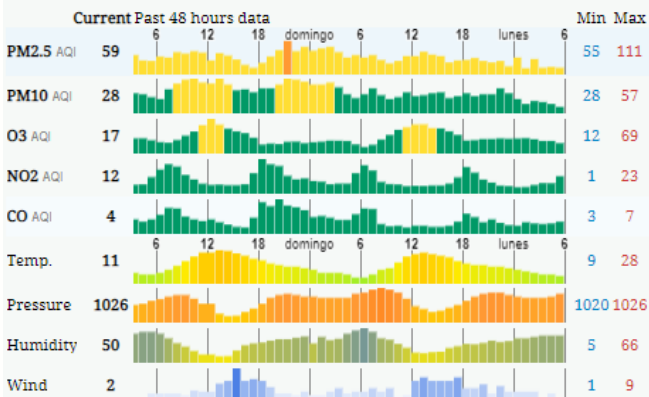
### CALIDAD DEL AIRE CUERNAVACA, MORELOS.

Estación de Monitoreo Cuernavaca Centro, Morelos.

**56**

**Moderado**

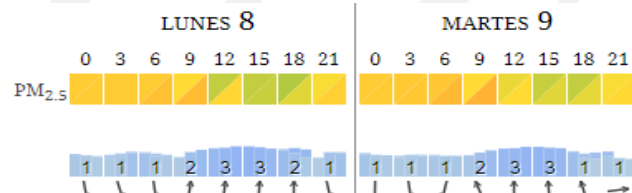
Actualizado el lunes 6:00  
Temp.: 11°C



### PRONOSTICO DE TEMPERATURAS POR MUNICIPIO

Municipio	Máx	Mín	Municipio	Máx	Mín
Amacuzac	35°	10°	Puente de Ixtla	36°	12°
Axochiapan	35°	12°	Temixco	35°	14°
Ayala	30°	12°	Tepalcingo	34°	13°
Cuautla	30°	14°	Tepoztlán	30°	12°
Cuernavaca	30°	13°	Tlaltizapan	34°	13°
Huitzilac	22°	5°	Tlaquiltenango	38°	13°
Jiutepec	31°	13°	Zacatepec	34°	15°
Jojutla	38°	13°	Zacualpan de Amilpas	27°	10°

### PRONOSTICO DE LA CALIDAD DEL AIRE



### TEMPERATURAS MAXIMAS Y MINIMAS, ÚLTIMAS 24 HRS

#### Mínimas

Huitzilac	22° 5°
Tetela del Volcán	23° 10°
Totolapan	25° 10°
Ocuituco	25° 11°

#### Máximas

Tlaquiltenango	38° 13°
Jojutla	38° 13°
Puente de Ixtla	36° 12°
Axochiapan	35° 12°



SERVICIOS  
DE SALUD



<http://ssm.gob.mx>



Servicios de Salud Morelos



@MorelosSalud

Calle Gustavo Gómez Azcárate No. 205, Col. Lomas de la Selva  
C.P. 62270, Cuernavaca, Morelos. Tel.: 318 84 50.

## INFORME DE MONITOREO EPIDEMIOLÓGICO

**Fuente:** Jurisdicciones Sanitarias del estado de Morelos.

### JURISDICCION SANITARIA I:

- SIN EVENTOS EXTRAORDINARIOS.

### JURISDICCION SANITARIA II:

- SIN EVENTOS EXTRAORDINARIOS.

### JURISDICCION SANITARIA III:

- SIN EVENTOS EXTRAORDINARIOS.



SERVICIOS  
DE SALUD



<http://ssm.gob.mx>



Servicios de Salud Morelos



@MorelosSalud