

## INFORME DIARIO DE MONITOREO DE MEDIOS\*

\*Vigilancia basada en eventos de interés epidemiológico mediante el monitoreo de medios abiertos de comunicación locales y nacionales.

### Reporte de eventos:

Amenaza	Tema	Medio	Fecha	Resumen	Liga	Prioridad
Biológico	Covid-19	El sol de Cuernavaca	09 febrero 2021	El Secretario de Desarrollo Sustentable y de Servicios Públicos de Cuernavaca, Efraín Mondragón Corrales informó que al último corte poco más del 10 por ciento de los trabajadores de Aseo Urbano se han infectado de Covid-19, los cuales estiman que pudieron haberse contagiado durante sus labores al realizar la limpia y recolección de la calle de la capital en donde la ciudadanía toma a poca cuenta los llamados a un correcto manejo de residuos sanitarios.	<a href="https://www.elsoldecuernavaca.com.mx/policiaca/temen-aumento-de-contagios-en-trabajadores-de-aseo-urbano-6339483.html">https://www.elsoldecuernavaca.com.mx/policiaca/temen-aumento-de-contagios-en-trabajadores-de-aseo-urbano-6339483.html</a>	Bajo
Biológico	Covid-19	El sol de Cuernavaca	08 febrero 2021	Las autoridades en materia de Salud señalaron que aunque Morelos ha registrado picos históricos en cuanto a contagios de Covid-19, la demanda de oxígeno ha disminuido de acuerdo con los informes de la empresa INFRA que surte al sector, afirmó el secretario de Salud, Marco Cantú Cuevas.	<a href="https://www.elsoldecuernavaca.com.mx/local/bajo-la-demanda-de-oxigeno-ssm-6340582.html">https://www.elsoldecuernavaca.com.mx/local/bajo-la-demanda-de-oxigeno-ssm-6340582.html</a>	Bajo
Biológico	Covid-19	La Unión	09 febrero 2021	En las últimas 24 horas, el volcán Popocatepetl registró un acumulado de más de 18 horas de tremor de baja amplitud, acompañado por emisiones de vapor de agua, gases volcánicos y ligeras cantidades de cenizas, de acuerdo con el reporte emitido por el Centro Nacional de Prevención de Desastres (Cenapred) a las 11:00 horas de este lunes.	<a href="https://www.launion.com.mx/morelos/cuautla/noticias/175357-rebasa-el-popocatepetl-18-horas-de-tremor.html">https://www.launion.com.mx/morelos/cuautla/noticias/175357-rebasa-el-popocatepetl-18-horas-de-tremor.html</a>	Bajo
Temperaturas extremas	Altas Temperaturas	La Unión	09 febrero 2021	Las altas temperaturas de entre 35 a 40 grados Celsius que se han registrado desde el pasado domingo, prevalecerán por lo menos durante lo que resta de la semana debido a un sistema de alta presión situado en niveles medios de la atmósfera, según el reporte semanal emitido por la Coordinación General del Servicio Meteorológico Nacional (SMN), de la Comisión Nacional del Agua (Conagua).	<a href="https://www.launion.com.mx/morelos/cuautla/noticias/175356-continuaran-altas-temperaturas-en-morelos.html">https://www.launion.com.mx/morelos/cuautla/noticias/175356-continuaran-altas-temperaturas-en-morelos.html</a>	Bajo



SERVICIOS  
DE SALUD



<http://ssm.gob.mx>



Servicios de Salud Morelos



@MorelosSalud

## INFORME DE RIESGOS METEOROLÓGICOS

**Fuente:** Servicio Meteorológico Nacional de México, CONAGUA.

### DOMINARÁ CIELO DESPEJADO Y AMBIENTE CALUROSO A MUY CALUROSO SOBRE LA MAYOR PARTE DE MÉXICO, ADEMÁS DE CHUBASCOS EN EL SUR Y SURESTE DEL PAÍS, INCLUIDA LA PENÍNSULA DE YUCATÁN

Para este día, persistirá la **circulación anticiclónica** en niveles medios y altos de la atmósfera sobre el occidente, centro y oriente del país, originando ambiente diurno cálido a caluroso en dichas regiones, además de temperaturas máximas de 40 a 45°C en zonas de Michoacán y Guerrero. Una **línea seca** sobre Coahuila originará vientos fuertes en el noreste del país. Por otra parte, un **canal de baja presión** extendido sobre el sureste mexicano, incluida la Península de Yucatán, ocasionará lluvias y chubascos dispersos en dichas regiones.

#### Pronostico de Precipitación:

**Sin pronóstico de lluvias para el estado de Morelos ni estados vecinos.**

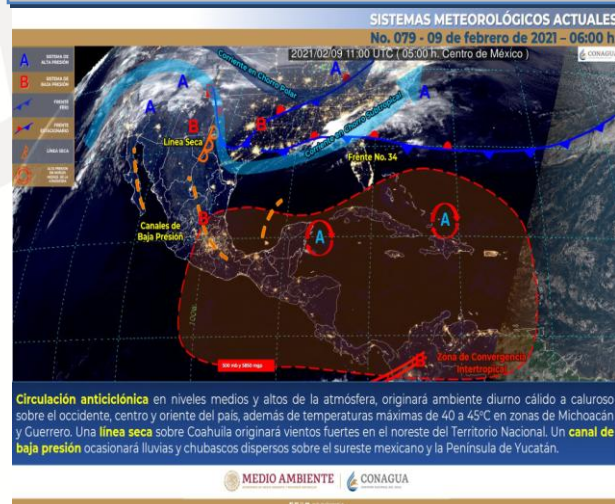
#### Pronostico de Temperaturas Máximas:

**Temperaturas máximas de 35 a 40°C:** Tamaulipas, Sinaloa, Nayarit, Jalisco, Colima, **Morelos**, Estado de México (suroeste), Puebla (suroeste), Oaxaca, Chiapas, Tabasco, Campeche y Yucatán.

#### Pronostico en región Mesa Central:

Cielo medio nublado a nublado con lluvias e intervalos de chubascos en Puebla. Ambiente frío por la mañana y cálido a caluroso durante la tarde. Viento de dirección variable de 15 a 30 km/h con rachas de 45 km/h.

#### IMAGEN DE SATELITE



SERVICIOS  
DE SALUD



<http://ssm.gob.mx>



Servicios de Salud Morelos



@MorelosSalud

## INFORME DE MONITOREO VOLCÁNICO Y SISMOLÓGICO

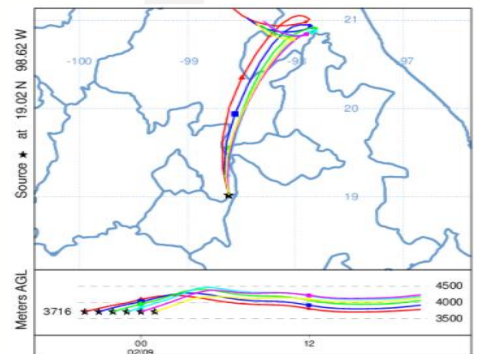
**Fuente:** Servicio Sismológico Nacional, UNAM. / Centro nacional de Prevención de Desastres (CENAPRED)-SEGOB, SENEAM-SCT y NOAA.

En las últimas 24 horas, mediante los sistemas de monitoreo del **volcán Popocatepetl** se identificaron **16 exhalaciones**, **1 sismo vulcanotectónico** (registrado el 07 de febrero a las 18:54 hrs., con una magnitud de 1.3) y **1101 minutos de tremor de baja amplitud**, acompañados por emisiones de vapor de agua, gases volcánicos y ligeras cantidades de ceniza. Durante la noche **se pudo observar ligera incandescencia sobre el cráter**.

NIVEL DE ALERTA	SEMAFORO	AMARILLO-FASE 2	RECOMENDACIONES PARA LA FASE AMARILLO FASE 2
	<b>Incremento de actividad:</b> <ul style="list-style-type: none"> <li>Pluma de vapor de agua y gas</li> <li>Ligera caída de ceniza en áreas cercanas</li> <li>Caída de fragmentos incandescentes</li> <li>Crecimiento y destrucción de domos de lava</li> <li>Posibilidad de flujos piroclásticos por explosiones</li> <li>Flujos de lodo o escombros de corto alcance</li> </ul>		<ol style="list-style-type: none"> <li>Continuar con el radio de seguridad de 12 km, por lo que la permanencia en esa área no está permitida.</li> <li>Controlar el tránsito entre Santiago Xalitzintla y San Pedro Nexapa, vía Paso de Cortés.</li> <li>A las autoridades de Protección Civil, mantener sus procedimientos preventivos, de acuerdo con sus planes operativos.</li> <li>A la población se le recomienda elevar la atención a los avisos de las autoridades de su localidad y se exhorta a no acercarse al volcán, y mucho menos al cráter.</li> <li>Mantenerse fuera de cañadas ante posibles flujos de lodo, principalmente en temporada de lluvias.</li> </ol>

### PRONOSTICO DE CAIDA DE CENIZA

En caso de una exhalación de ceniza volcánica, **el pronóstico de trayectoria hacia el nor-noreste**, (simulando exhalación cada hora en las próximas 6 horas) a su paso por la zona oeste del estado de Puebla; zona sureste, este y noreste del estado de México; zona sureste, este y noreste del estado de Hidalgo y zona norte del estado de Veracruz, para las primeras 12 horas de pronóstico (14:00 a las 02:00 hora local). Posteriormente para las últimas 12 horas de pronóstico, (02:00 a las 14:00 hora local del día siguiente), continuarían sobre la zona norte del estado de Veracruz y zona noreste del estado de Hidalgo.



### SISMOS

Se registró sismo de magnitud de **4.0 grados Richter**, a las 04:01:55 hrs con localización del epicentro a 98 km al suroeste de Ometepe, Guerrero.

**NO PERCEPTIBLE EN EL ESTADO DE MORELOS.**



### REPORTE DE DAÑOS A LA POBLACION

#### PROTECCIÓN CIVIL

Sin reporte de daños a la población ni a la infraestructura en salud.



SERVICIOS  
DE SALUD



<http://ssm.gob.mx>



Servicios de Salud Morelos



@MorelosSalud





**MORELOS**  
2018 - 2024



**MORELOS**  
ANFITRION DEL MUNDO  
Gobierno del Estado  
2018-2024

Fecha: 09 de febrero del 2021  
Semana Epidemiológica: 06  
Área: Coordinación de Vigilancia Epidemiológica, UIES.

## INFORME DE TEMPERATURAS Y CALIDAD DEL AIRE

Fuente: Comisión Estatal de Agua (CEAGUA)

ICA	CALIDAD DEL AIRE	PROTEJA SU SALUD
0-50	Buena	No se anticipan impactos a la salud cuando la calidad del aire se encuentra en este intervalo.
51-100	Moderada	Las personas extraordinariamente sensitivas deben considerar limitación de los esfuerzos físicos excesivos y prolongados al aire.
101-150	Dañina a la salud de los grupos sensitivos	Los niños adultos activos, y personas con enfermedades respiratorias tales como el asma, deben evitar los esfuerzos físicos excesivos y prolongados al aire.
151-200	Dañina a la salud	Los niños adultos activos, y personas con enfermedades respiratorias tales como el asma, deben evitar los esfuerzos físicos excesivos y prolongados al aire libre; las demás personas, especialmente los niños, deben limitar los esfuerzos excesivos y prolongados al aire libre.
201-300	Muy dañina a la salud	Los niños adultos activos, y personas con enfermedades respiratorias tales como el asma, deben evitar todos los esfuerzos excesivos al aire libre; las demás personas, especialmente los niños, deben limitar los esfuerzos físicos excesivos al aire libre.
300+	Arriesgado	

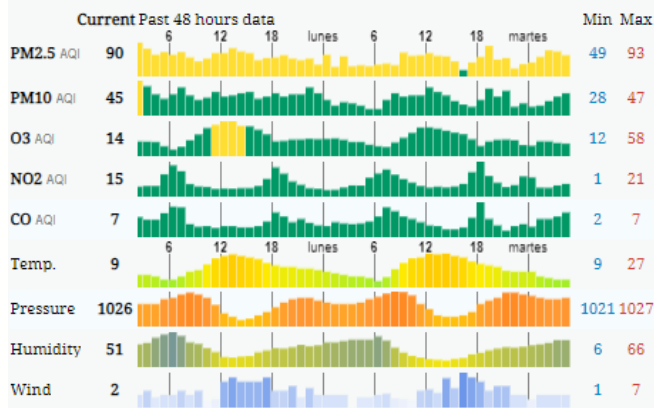
### CALIDAD DEL AIRE CUERNAVACA, MORELOS.

Estación de Monitoreo Cuernavaca Centro, Morelos.

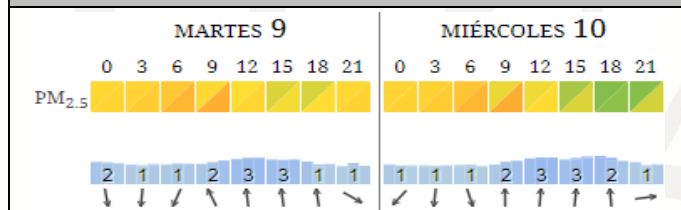
76

**Moderado**

Actualizado el martes 5:00  
Temp.: 10°C



### PRONOSTICO DE LA CALIDAD DEL AIRE



### PRONOSTICO DE TEMPERATURAS POR MUNICIPIO

Municipio	Máx	Mín	Municipio	Máx	Mín
Amacuzac	35°	10°	Puente de Ixtla	36°	12°
Axochiapan	35°	12°	Temixco	35°	14°
Ayala	30°	12°	Tepalcingo	34°	13°
Cuautla	30°	14°	Tepoztlán	30°	12°
Cuernavaca	30°	13°	Tlaltizapan	34°	13°
Huitzilac	22°	5°	Tlaquiltenango	38°	13°
Jiutepec	31°	13°	Zacatepec	34°	15°
Jojutla	38°	13°	Zacualpan de Amilpas	27°	10°

### TEMPERATURAS MAXIMAS Y MINIMAS, ÚLTIMAS 24 HRS

Mínimas	Máximas
Huitzilac 22° 5°	38° 13° Tlaquiltenango
Tetela del Volcán 23° 10°	38° 13° Jojutla
Totolapan 25° 10°	36° 12° Puente de Ixtla
Ocuituco 25° 11°	35° 12° Axochiapan



SERVICIOS  
DE SALUD



<http://ssm.gob.mx>



Servicios de Salud Morelos



@MorelosSalud

Calle Gustavo Gómez Azcárate No. 205, Col. Lomas de la Selva  
C.P. 62270, Cuernavaca, Morelos. Tel.: 318 84 50.

## INFORME DE MONITOREO EPIDEMIOLÓGICO

**Fuente:** Jurisdicciones Sanitarias del estado de Morelos.

### JURISDICCION SANITARIA I:

- SIN EVENTOS EXTRAORDINARIOS.

### JURISDICCION SANITARIA II:

- SIN EVENTOS EXTRAORDINARIOS.

### JURISDICCION SANITARIA III:

- SIN EVENTOS EXTRAORDINARIOS.



SERVICIOS  
DE SALUD



<http://ssm.gob.mx>



Servicios de Salud Morelos



@MorelosSalud