

## INFORME DIARIO DE MONITOREO DE MEDIOS\*

\*Vigilancia basada en eventos de interés epidemiológico mediante el monitoreo de medios abiertos de comunicación locales y nacionales.

### Reporte de eventos:

Amenaza	Tema	Medio	Fecha	Resumen	Liga	Prioridad
Biológico	<b>Covid-19</b>	El sol de Cuernavaca	10 diciembre 2020	El Covid-19 se ha colocado como la segunda causa de mortalidad materna en Morelos, con base en datos preliminares al 9 de diciembre de la Secretaría de Salud estatal.	<a href="https://www.elsoldecuernavaca.com.mx/local/covid-19-segunda-cause-de-muerte-materna-en-morelos-6116945.html">https://www.elsoldecuernavaca.com.mx/local/covid-19-segunda-cause-de-muerte-materna-en-morelos-6116945.html</a>	Bajo
Biológico	<b>Emanación de humo</b>	La Unión	10 diciembre 2020	Después de la inconformidad de los vecinos, que realizaron protestas para suspender las actividades de los hornos de carbón que se ubican en el paraje del Monasterio, en el poblado de Santa María Ahuacatlán, finalmente se suspendió la operación de los mismos.	<a href="https://www.launion.com.mx/morelos/sociedad/noticias/171973-suspenden-operacion-de-hornos-de-carbon-en-santa-maria.html">https://www.launion.com.mx/morelos/sociedad/noticias/171973-suspenden-operacion-de-hornos-de-carbon-en-santa-maria.html</a>	Bajo
Biológico	<b>Covid-19</b>	La Unión	10 diciembre 2020	Al señalar que se puede confiar en las vacunas contra el covid 19 que se están evaluando en el mundo debido a que se cuenta con estudios previos de coronavirus, Juan Gabriel Navarrete Vázquez, profesor investigador de la Facultad de Farmacia de la Universidad Autónoma del Estado de Morelos (UAEM), afirmó que con la vacuna no se termina la pandemia, por lo que se deben mantener las medidas para evitar el contagio.	<a href="https://www.launion.com.mx/morelos/sociedad/noticias/171972-con-la-vacuna-no-se-termina-la-pandemia-investigador.html">https://www.launion.com.mx/morelos/sociedad/noticias/171972-con-la-vacuna-no-se-termina-la-pandemia-investigador.html</a>	Bajo
Biológico	<b>Covid-19</b>	La Jornada	10 diciembre 2020	El Consejo Estatal de Seguridad en Salud, dio a conocer, que en menos de 24 horas, se registraron más de 70 casos positivos de COVID-19, y es necesario que en estas fiestas navideñas las celebraciones sean en casa y sin recibir visitas, y lo ideal es hacer videollamadas para poder saludar al resto de la familia y del mismo modo, reducir el riesgo de contagio, detalló el director de la Servicios de Salud Morelos (SSM), Héctor Barón Olivares	<a href="https://lajornadamorelos.com.mx/sociedad-y-justicia/2020/12/10/32277/se-registraron-74-casos-covid-en-tan-s%C3%B3lo-24-horas">https://lajornadamorelos.com.mx/sociedad-y-justicia/2020/12/10/32277/se-registraron-74-casos-covid-en-tan-s%C3%B3lo-24-horas</a>	Bajo



SERVICIOS  
DE SALUD



<http://ssm.gob.mx>



Servicios de Salud Morelos



@MorelosSalud

## INFORME DE RIESGOS METEOROLÓGICOS

**Fuente:** Servicio Meteorológico Nacional de México, CONAGUA.

### SE PRONOSTICAN LLUVIAS FUERTES EN BAJA CALIFORNIA SUR, SONORA, CHIHUAHUA, DURANGO Y SINALOA

Para hoy, la **tercera tormenta invernal** y el **frente frío No. 19**, se desplazarán sobre el noroeste y norte de México. En interacción con la **corriente en chorro polar** y el **río atmosférico No. 2**, ocasionarán lluvias puntuales fuertes además de vientos con rachas de 70 a 90 km/h en Baja California, Sonora, Chihuahua, Sinaloa y Durango (oeste), así como ambiente muy frío a extremadamente frío con posible caída de nieve o aguanieve en zonas montañosas de Sonora, Chihuahua y Durango. Se prevé que al final del día, la **tormenta invernal** se desplace hacia el sur de Estados Unidos, alejándose del territorio nacional. Por otro lado, la abundante **entrada de humedad del Océano Pacífico** hacia el interior del territorio nacional, generará lluvias con chubascos en Guerrero y Oaxaca y lluvias aisladas en Jalisco, Colima, Michoacán, Estado de México y Chiapas. Finalmente, prevalecerá ambiente frío a muy frío durante la mañana y noche, con heladas matutinas sobre entidades del oriente y centro del país.

**Las lluvias podrían acompañarse de descargas eléctricas y fuertes rachas de viento durante las tormentas.**

#### Pronóstico de Precipitación:

**Sin pronóstico de lluvias para el estado de Morelos.**

#### Pronóstico de Temperaturas Mínimas:

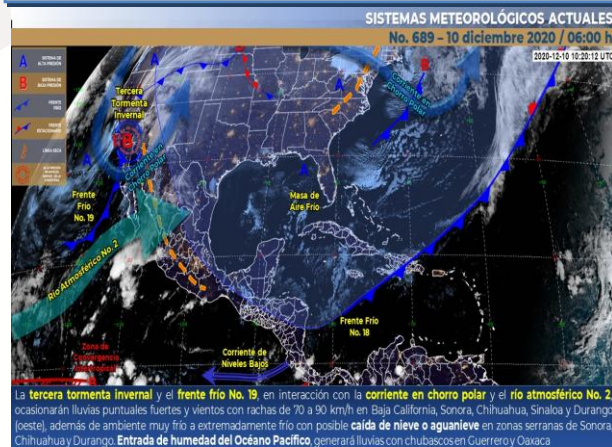
**Temperaturas mínimas de 0 a 5°C y posibles heladas:**

Zonas montañosas de Nuevo León, San Luis Potosí, Zacatecas, Aguascalientes, Jalisco, Guanajuato, Querétaro, Hidalgo, Veracruz, Oaxaca, Puebla, Tlaxcala y Ciudad de México.

#### Pronóstico en región Mesa Central:

Cielo medio nublado, sin lluvia en la región. Bancos de niebla en zonas montañosas y ambiente muy frío al amanecer con posibles heladas en sierras de la región. Viento de dirección variable de 15 a 30 km/h.

#### IMAGEN DE SATELITE



SERVICIOS  
DE SALUD



<http://ssm.gob.mx>



Servicios de Salud Morelos



@MorelosSalud

## INFORME DE MONITOREO VOLCÁNICO Y SISMOLÓGICO

**Fuente:** Servicio Sismológico Nacional, UNAM. / Centro nacional de Prevención de Desastres (CENAPRED)-SEGOB, SENEAM-SCT y NOAA.

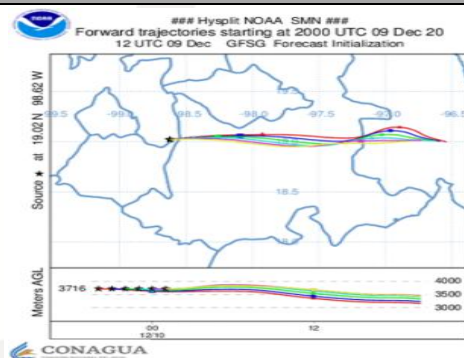
En las últimas 24 horas, mediante los sistemas de monitoreo del **volcán Popocatepetl** se identificaron **118 exhalaciones y 157 minutos de tremor**, acompañados por emisiones de gases volcánicos y, en ocasiones, de ceniza. Adicionalmente, se registró un **sismo volcanotectónico** el día de hoy a las 08:21 h, con **magnitud calculada de 2.0**.

Desde esta mañana y al momento de este reporte se observa la emisión continua de gases volcánicos y, en ocasiones **ligera cantidad de ceniza, que se dispersan con dirección este**.

NIVEL DE ALERTA	SEMAFORO	AMARILLO-FASE 2	RECOMENDACIONES PARA LA FASE AMARILLO FASE 2
	<b>Incremento de actividad:</b> <ul style="list-style-type: none"> <li>Pluma de vapor de agua y gas</li> <li>Ligera caída de ceniza en áreas cercanas</li> <li>Caída de fragmentos incandescentes</li> <li>Crecimiento y destrucción de domos de lava</li> <li>Posibilidad de flujos piroclásticos por explosiones</li> <li>Flujos de lodo o escombros de corto alcance</li> </ul>		<ol style="list-style-type: none"> <li>Continuar con el radio de seguridad de 12 km, por lo que la permanencia en esa área no está permitida.</li> <li>Controlar el tránsito entre Santiago Xalitxintla y San Pedro Nexapa, vía Paso de Cortés.</li> <li>A las autoridades de Protección Civil, mantener sus procedimientos preventivos, de acuerdo con sus planes operativos.</li> <li>A la población se le recomienda elevar la atención a los avisos de las autoridades de su localidad y se exhorta a no acercarse al volcán, y mucho menos al cráter.</li> <li>Mantenerse fuera de cañadas ante posibles flujos de lodo, principalmente en temporada de lluvias.</li> </ol>

### PRONOSTICO DE CAIDA DE CENIZA

En caso de una exhalación de ceniza volcánica, **el pronóstico de trayectoria hacia el este**, (simulando exhalación cada siguiente hora, 6) a su paso por la zona oeste, centro y este del estado de Puebla y zona centro del estado de Veracruz, para las primeras 12 horas de pronóstico (14:00 a las 02:00 hora local). Posteriormente para las últimas 12 horas de pronóstico, (02:00 a las 14:00 hora local del día siguiente), las trayectorias continúan sobre la zona este del estado de Puebla y zona centro del estado de Veracruz. Dichas trayectorias pronostican la dirección principal de emisiones de la pluma de gas, vapor de agua y/o cenizas volcánicas, procedentes del Volcán Popocatepetl.



### SISMOS

Se registró sismo de magnitud de **4.5 grados** Richter, a las 22:25:26 hrs con localización del epicentro a 35 km al sur de Pijijiapan, Chiapas.

**NO PERCEPTIBLE EN EL ESTADO DE MORELOS.**

ÚLTIMO SISMO	SISMOS RECIENTES
<b>TIEMPO DEL CENTRO DE MÉXICO</b> <b>FECHA:</b> 2020-12-09 <b>HORA:</b> 22:25:26 <b>MAGNITUD:</b> 4.5 <b>EPICENTRO</b> <b>LATITUD:</b> 15.37° <b>LONGITUD:</b> -93.24° <b>LOCALIZACIÓN:</b> 35 KM AL SUR DE PIJIIAPAN, CHIAPAS <b>PROFUNDIDAD:</b> 86 KM	

### REPORTE DE DAÑOS A LA POBLACION

#### PROTECCIÓN CIVIL

Sin reporte de daños a la población ni a la infraestructura en salud.



**MORELOS**  
2018 - 2024



**MORELOS**  
ANFITRION DEL MUNDO  
Gobierno del Estado  
2018-2024

**Fecha:** 10 de diciembre del 2020  
**Semana Epidemiológica:** 50  
**Área:** Coordinación de Vigilancia Epidemiológica, **UIES.**

## INFORME DE TEMPERATURAS Y CALIDAD DEL AIRE

**Fuente:** Comisión Estatal de Agua (CEAGUA)

ICA	CALIDAD DEL AIRE	PROTEJA SU SALUD
0-50	Buena	No se anticipan impactos a la salud cuando la calidad del aire se encuentra en este intervalo.
51-100	Moderada	Las personas extraordinariamente sensitivas deben considerar limitación de los esfuerzos físicos excesivos y prolongados al aire.
101-150	Dañina a la salud de los grupos sensitivos	Los niños adultos activos, y personas con enfermedades respiratorias tales como el asma, deben evitar los esfuerzos físicos excesivos y prolongados al aire.
151-200	Dañina a la salud	Los niños adultos activos, y personas con enfermedades respiratorias tales como el asma, deben evitar los esfuerzos físicos excesivos y prolongados al aire libre; las demás personas, especialmente los niños, deben limitar los esfuerzos excesivos y prolongados al aire libre.
201-300	Muy dañina a la salud	Los niños adultos activos, y personas con enfermedades respiratorias tales como el asma, deben evitar todos los esfuerzos excesivos al aire libre; las demás personas, especialmente los niños, deben limitar los esfuerzos físicos excesivos al aire libre.
300+	Arriesgado	

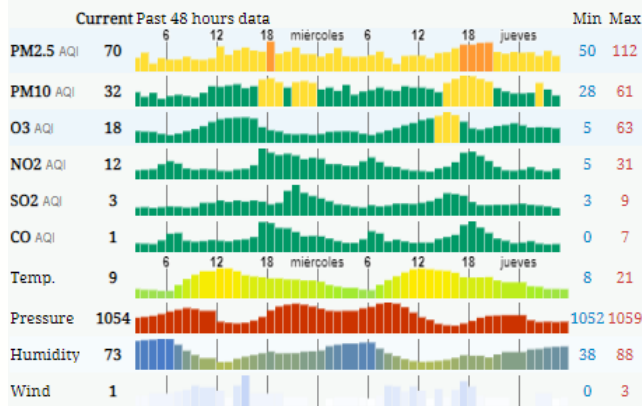
### CALIDAD DEL AIRE CUERNAVACA, MORELOS.

Estación de Monitoreo Cuernavaca Centro, Morelos.

72

**Moderado**

Actualizado el jueves 5:00  
Temp.: 9°C



### PRONOSTICO DE TEMPERATURAS POR MUNICIPIO

Municipio	Máx	Mín	Municipio	Máx	Mín
Amacuzac	33°	11°	Puente de Ixtla	34°	13°
Axochiapan	33°	15°	Temixco	33°	13°
Ayala	31°	16°	Tepalcingo	32°	15°
Cuautla	27°	13°	Tepoztlán	27°	12°
Cuernavaca	28°	13°	Tlaltizapan	27°	15°
Huitzilac	22°	6°	Tlaquitenango	35°	14°
Jiutepec	30°	13°	Zacatepec	31°	16°
Jojutla	35°	15°	Zacualpan de Amilpas	25°	11°

### TEMPERATURAS MAXIMAS Y MINIMAS, ÚLTIMAS 24 HRS

Mínimas	Máximas
Huitzilac 22° 6°	35° 15° Jojutla
Tetela del Volcán 20° 10°	35° 14° Tlaquitenango
Totolapan 22° 10°	34° 13° Puente de Ixtla
Ocuituco 22° 11°	33° 15° Axochiapan



SERVICIOS  
DE SALUD



<http://ssm.gob.mx>



Servicios de Salud Morelos



@MorelosSalud

Calle Gustavo Gómez Azcárate No. 205, Col. Lomas de la Selva  
C.P. 62270, Cuernavaca, Morelos. Tel.: 318 84 50.

## INFORME DE MONITOREO EPIDEMIOLÓGICO

**Fuente:** Jurisdicciones Sanitarias del estado de Morelos.

### JURISDICCION SANITARIA I:

- SIN EVENTOS EXTRAORDINARIOS.

### JURISDICCION SANITARIA II:

- SIN EVENTOS EXTRAORDINARIOS.

### JURISDICCION SANITARIA III:

- **CASO INTOXICACION POR PLAGUICIDAS:**
  - Masculino de 41 años de edad con residencia en el municipio de Ayala, fecha de contacto con plaguicida 08/12/2020, vía de exposición oral, contacto intencional, lo refieren en recuperación, unidad notificante HG Cuautla, SSA, JSIII.



SERVICIOS  
DE SALUD



<http://ssm.gob.mx>



Servicios de Salud Morelos



@MorelosSalud