

INFORME DIARIO DE MONITOREO DE MEDIOS*

*Vigilancia basada en eventos de interés epidemiológico mediante el monitoreo de medios abiertos de comunicación locales y nacionales.

Reporte de eventos:

Amenaza	Tema	Medio	Fecha	Resumen	Liga	Prioridad
Biológico	Covid-19	El sol de Cuernavaca	15 octubre 2020	Hasta la última semana epidemiológica, Tepoztlán registra 20 probables casos de dengue, informó el director de Salud municipal, Mario Gutiérrez Vázquez. Refirió que no se han reportado casos de zika ni chikungunya en la localidad.	https://www.elsoldecuernavaca.com.mx/local/tiene-tepoz-20-casos-de-dengue-5890415.html	Bajo
Biológico	Covid-19	El sol de Cuernavaca	14 octubre 2020	La posibilidad de retrocer de color en el semáforo de riesgo epidemiológico de Covid-19 es latente para Morelos, confirmó el titular de la Secretaría de Salud, Marco Antonio Cantú Cuevas, quien reiteró el llamado a la población de no relajar y seguir acatando las medidas preventivas establecidas por las autoridades sanitaria.	https://www.elsoldecuernavaca.com.mx/local/en-morelos-latente-posibilidad-de-regresar-al-naranja-5888879.html	Bajo
Biológico	Covid-19	Diario de Morelos	15 octubre 2020	Cerca de 40 personas afectadas, árboles y bardas colapsadas, daños materiales en casas y vehículos fue el saldo de la lluvia registrada el martes 13, reportó la Subsecretaría de Protección Civil de Cuernavaca.	https://www.diariodemorelos.com/noticias/su-fren-ciudadanos-de-morelos-estragos-por-lluvias	Bajo
Meteorológico	Lluvias	La Unión	15 octubre 2020	La tromba registrada la tarde noche del martes dejó como saldo más de 20 viviendas inundadas, encharcamientos, bardas caídas y vehículos varados en diferentes lugares de Cuernavaca.	https://www.launion.com.mx/morelos/sociedad/noticias/169150-la-tromba-del-martes-inundo-mas-de-veinte-viviendas.html	Bajo
Meteorológico	Lluvias	La Jornada	15 octubre 2020	Inundaciones de hasta 70 centímetros de altura, así como árboles y bardas colapsadas que arrojaron daños materiales en diferentes puntos de la ciudad, fue el saldo que dejaron las lluvias registradas la noche de ayer en Cuernavaca, lo que generó la movilización de los distintos cuerpos de rescate para la atención de las familias afectadas.	https://lajordadamorelos.com.mx/sociedad-y-justicia/2020/10/15/29115/ciudad-colapsada-por-lluvias-inundaciones-hasta-70cm	Bajo
Meteorológico	Lluvias	La Jornada	15 octubre 2020	Al dar a conocer que de nueva cuenta las calles de la ciudad resultaron severamente afectadas por las lluvias de las últimas horas, el presidente municipal de Cuernavaca Antonio Villalobos anunció que el bacheo de calles tendrá que ser suspendido, a fin de reorientar el recurso económico y humano hacia el desazolve de alcantarillas y drenajes que resultaron colapsados por la gran cantidad de agua que cayó.	https://lajordadamorelos.com.mx/sociedad-y-justicia/2020/10/15/29114/cuernavaca-destrozada-tras-la-tromba-reporte-da%C3%B1os	Bajo
Biológico	Covid-19	Zona Centro	15 octubre 2020	El Secretario de Salud Marco Antonio Cantú Cuevas explicó que por el tema de la pandemia del covid-19 no es momento de realizar reuniones o fiestas culturales por el día de los fieles difuntos y pidió a los municipios no permitir la apertura de panteones aunque aclaró que será decisión de cada alcaldía pero la sugerencia sería que los permanezcan cerrados.	https://www.zonacentronoticias.com/2020/10/secretaria-de-salud-morelos-pide-a-municipio-no-abrir-panteones-en-los-fieles-difuntos/	Bajo



SERVICIOS
DE SALUD



<http://ssm.gob.mx>



Servicios de Salud Morelos



@MorelosSalud

INFORME DE RIESGOS METEOROLÓGICOS

Fuente: Servicio Meteorológico Nacional de México, CONAGUA.

LLUVIAS PUNTUALES MUY FUERTES EN PUEBLA, VERACRUZ, OAXACA Y CHIAPAS.

Para hoy, **frente frío No. 7** afectará el norte y noreste de México, propiciando lluvias e intervalos de chubascos en el noreste de país. La **masa de aire frío** que lo impulsa, ocasionará rachas fuertes de viento en el norte y noreste del Territorio Nacional, además de un descenso de las temperaturas máximas en dichas regiones. Por otro lado, la **onda tropical No. 41**, recorrerá el sureste del territorio nacional, interaccionará con un **canal de baja presión** que se extenderá sobre el sur del Golfo de México, provocando lluvias fuertes a muy fuertes en el oriente y sureste de México. Finalmente, "Norbert" se ha debilitado a una **baja presión remanente**, refuerza el aporte de humedad hacia la región media de la Península de Baja California.

Las lluvias podrían acompañarse de descargas eléctricas, posible caída de granizo y fuertes rachas de viento durante las tormentas, además de incremento en los niveles de ríos y arroyos, desbordamientos, deslaves e inundaciones en zonas bajas.

Pronóstico de Precipitación:

Lluvias aisladas (0.1 a 5 mm) en: Nayarit, Nuevo León, Hidalgo, Estado de México, Ciudad de México y **Morelos**.

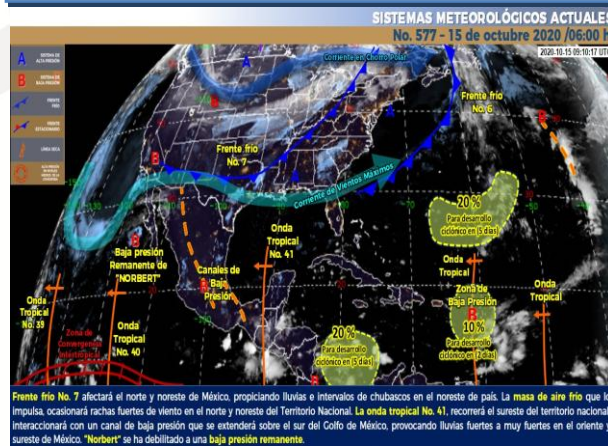
Pronóstico de Temperaturas Máximas:

Temperaturas máximas de 35°C a 40°C: Baja California Sur, Coahuila, Nuevo León, Tamaulipas, Durango (noreste y occidente), Nayarit, Jalisco, Michoacán, Guerrero, Oaxaca, Campeche, Yucatán y Quintana Roo.

Pronóstico en región Mesa Central:

Cielo despejado por la mañana y nublado por la tarde, con lluvias puntuales muy fuertes en Puebla, así como lluvias aisladas en Hidalgo y **Morelos**. Ambiente frío por la mañana y caluroso por la tarde. Viento de dirección variable de 15 a 30 km/h.

IMAGEN DE SATELITE



MEDIO AMBIENTE



CONAGUA



SERVICIOS
DE SALUD



<http://ssm.gob.mx>



Servicios de Salud Morelos



@MorelosSalud

INFORME DE MONITOREO VOLCÁNICO Y SISMOLÓGICO

Fuente: Servicio Sismológico Nacional, UNAM. / Centro nacional de Prevención de Desastres (CENAPRED)-SEGOB, SENEAM-SCT y NOAA.

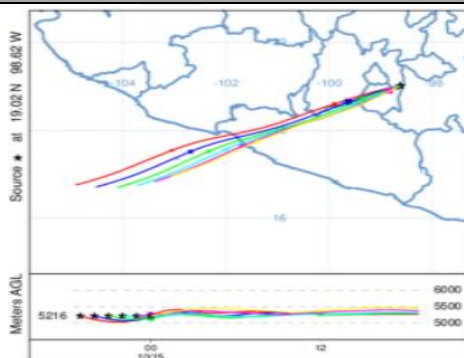
En las últimas 24 horas, mediante el sistema de monitoreo del volcán Popocatepetl se identificaron **95 exhalaciones acompañados por emisiones de gases volcánicos y en ocasiones ligeras cantidades de ceniza**. Adicionalmente, se registraron **283 minutos de tremor**.

Cabe mencionar que **durante la noche se pudo observar en momentos incandescencia sobre el cráter**.

NIVEL DE ALERTA	SEMAFORO	AMARILLO-FASE 2	RECOMENDACIONES PARA LA FASE AMARILLO FASE 2
	Incremento de actividad: <ul style="list-style-type: none"> Pluma de vapor de agua y gas Ligera caída de ceniza en áreas cercanas Caída de fragmentos incandescentes Crecimiento y destrucción de domos de lava Posibilidad de flujos piroclásticos por explosiones Flujos de lodo o escombros de corto alcance 		<ol style="list-style-type: none"> Continuar con el radio de seguridad de 12 km, por lo que la permanencia en esa área no está permitida. Controlar el tránsito entre Santiago Xalitzintla y San Pedro Nexapa, vía Paso de Cortés. A las autoridades de Protección Civil, mantener sus procedimientos preventivos, de acuerdo con sus planes operativos. A la población se le recomienda elevar la atención a los avisos de las autoridades de su localidad y se exhorta a no acercarse al volcán, y mucho menos al cráter. Mantenerse fuera de cañadas ante posibles flujos de lodo, principalmente en temporada de lluvias.

PRONOSTICO DE CAIDA DE CENIZA

En caso de una exhalación de ceniza volcánica, **el pronóstico de trayectoria hacia el suroeste** (6, simulando exhalación cada siguiente hora) a su paso por la zona oeste del estado de Puebla; zona sureste, sur y suroeste del Estado de México; **zona noreste, centro, oeste y suroeste del estado de Morelos**; zona norte y noroeste del estado de Guerrero, para las primeras 12 horas de pronóstico (14:00 a las 02:00 hora local). Posteriormente para las últimas 12 horas de pronóstico, (02:00 a las 14:00 hora local del día siguiente), las trayectorias continúan sobre la zona noroeste, oeste y suroeste del estado de Guerrero y llegando al Océano Pacífico en donde concluirán.



SISMOS	ÚLTIMO SISMO	SISMOS RECIENTES
	Se registró sismo de magnitud de 3.9 grados Richter, a las 04:57:58 hrs con localización del epicentro a 139 km al noreste de Arriaga, Chiapas. NO PERCEPTIBLE EN EL ESTADO DE MORELOS	TIEMPO DEL CENTRO DE MÉXICO FECHA: 2020-10-15 HORA: 04:57:58 MAGNITUD: 3.9 EPICENTRO LATITUD: 16.38° LONGITUD: -93.63° LOCALIZACIÓN: 33 KM AL NORESTE DE ARRIAGA, CHIAPAS PROFUNDIDAD: 139 KM
REPORTE DE DAÑOS A LA POBLACION		
PROTECCIÓN CIVIL	Sin reporte de daños a la población ni a la infraestructura en salud.	



SERVICIOS DE SALUD



<http://ssm.gob.mx>



Servicios de Salud Morelos



@MorelosSalud



MORELOS
2018 - 2024



Fecha: 15 de octubre del 2020
Semana Epidemiológica: 42
Área: Coordinación de Vigilancia Epidemiológica, UIES.

INFORME DE TEMPERATURAS Y CALIDAD DEL AIRE

Fuente: Comisión Estatal de Agua (CEAGUA)

ICA	CALIDAD DEL AIRE	PROTEJA SU SALUD
0-50	Buena	No se anticipan impactos a la salud cuando la calidad del aire se encuentra en este intervalo.
51-100	Moderada	Las personas extraordinariamente sensitivas deben considerar limitación de los esfuerzos físicos excesivos y prolongados al aire.
101-150	Dañina a la salud de los grupos sensitivos	Los niños adultos activos, y personas con enfermedades respiratorias tales como el asma, deben evitar los esfuerzos físicos excesivos y prolongados al aire.
151-200	Dañina a la salud	Los niños adultos activos, y personas con enfermedades respiratorias tales como el asma, deben evitar los esfuerzos físicos excesivos y prolongados al aire libre; las demás personas, especialmente los niños, deben limitar los esfuerzos excesivos y prolongados al aire libre.
201-300	Muy dañina a la salud	Los niños adultos activos, y personas con enfermedades respiratorias tales como el asma, deben evitar todos los esfuerzos excesivos al aire libre; las demás personas, especialmente los niños, deben limitar los esfuerzos físicos excesivos al aire libre.
300+	Arriesgado	

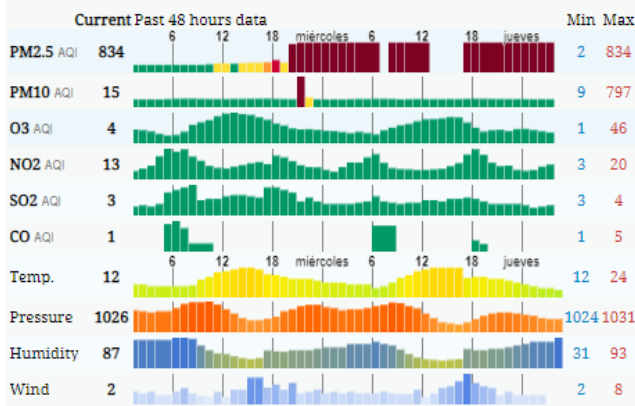
CALIDAD DEL AIRE CUERNAVACA, MORELOS.

Estación de Monitoreo Cuernavaca Centro, Morelos

834

Arriesgado

Actualizado el jueves 4:00
Temp.: 12°C



PRONOSTICO DE TEMPERATURAS POR MUNICIPIO

Municipio	Máx	Mín	Municipio	Máx	Mín
Amacuzac	32°	18°	Puerto de Ixtla	34°	19°
Axochiapan	33°	20°	Temixco	32°	17°
Ayala	32°	19°	Tepalcingo	32°	19°
Cuautla	28°	16°	Tepoztlán	28°	16°
Cuernavaca	29°	16°	Tlaltizapan	29°	20°
Huitzilac	19°	10°	Tlalquitenango	35°	20°
Jiutepec	30°	16°	Zacatepec	31°	20°
Jojutla	34°	21°	Zacualpan de Amilpas	25°	14°

TEMPERATURAS MAXIMAS Y MINIMAS, ÚLTIMAS 24 HRS

Mínimas

Huitzilac 19°
10°

Tetela del Volcán 21°
11°

Totolapan 22°
12°

Ocuituco 23°
12°

Máximas

35°
20° Tlaquitenango

34°
21° Jojutla

33°
20° Axochiapan

31°
20° Zacatepec



SERVICIOS
DE SALUD



<http://ssm.gob.mx>



Servicios de Salud Morelos



@MorelosSalud

Calle Gustavo Gómez Azcárate No. 205, Col. Lomas de la Selva
C.P. 62270, Cuernavaca, Morelos. Tel.: 318 84 50.

INFORME DE MONITOREO EPIDEMIOLÓGICO

Fuente: Jurisdicciones Sanitarias del estado de Morelos.

JURISDICCION SANITARIA I:

- SIN EVENTOS EXTRAORDINARIOS.

JURISDICCION SANITARIA II:

- SIN EVENTOS EXTRAORDINARIOS.

JURISDICCION SANITARIA III:

- CASOS EFE'S:
 - Femenino de 25 años de edad con residencia en **Cuautla**, inicio de síntomas 07/10/2020 y exantema 10/10/2020, primer contacto con los servicios de salud 13/10/2020, toma de muestras de exudado faríngeo y suero 13/10/2020 **pendiente resultado**, unidad notificante CS Cuautla, SSA, JSIII.
 - Femenino de 24 años de edad con residencia en **Yecapixtla**, inicio de síntomas 11/10/2020 y exantema 12/10/2020, primer contacto con los servicios de salud 13/10/2020, toma de muestras de exudado faríngeo y suero 13/10/2020 **pendiente resultado**, unidad notificante CS Yecapixtla, SSA, JSIII.
 - Masculino de 27 años de edad con residencia en **Cuautla**, inicio de síntomas 10/10/2020 y exantema 11/10/2020, primer contacto con los servicios de salud 13/10/2020, toma de muestras de exudado faríngeo y suero 13/10/2020 **pendiente resultado**, unidad notificante CS San Carlos, SSA, JSIII.
 - Masculino de 28 años de edad con residencia en **Ayala**, inicio de síntomas 11/10/2020 y exantema 12/10/2020, primer contacto con los servicios de salud 13/10/2020, toma de muestras de exudado faríngeo y suero 13/10/2020 **pendiente resultado**, unidad notificante CS San Carlos, SSA, JSIII.
 - Masculino de 27 años de edad con residencia en **Tetela del Volcán**, inicio de síntomas 12/10/2020 y exantema 13/10/2020, primer contacto con los servicios de salud 13/10/2020, toma de muestras de exudado faríngeo y suero 13/10/2020 **pendiente resultado**, unidad notificante CS Tlamilulpan, SSA, JSIII.



SERVICIOS
DE SALUD



<http://ssm.gob.mx>



Servicios de Salud Morelos



@MorelosSalud