

INFORME DIARIO DE MONITOREO DE MEDIOS*

*Vigilancia basada en eventos de interés epidemiológico mediante el monitoreo de medios abiertos de comunicación locales y nacionales.

Reporte de eventos:

Amenaza	Tema	Medio	Fecha	Resumen	Liga	Prioridad
Biológico	Covid-19	El sol de Cuernavaca	19 octubre 2020	Más de la mitad de los pacientes con Covid-19 que fueron dados de alta de hospitales siguieron experimentando síntomas, como dificultades para respirar, fatiga, ansiedad y depresión, dos o tres meses después de que se infectaron, de acuerdo a los resultados de un estudio de pequeña escala en Reino Unido.	https://www.elsoldecuernavaca.com.mx/doble-via/salud/uno-de-cada-dos-pacientes-de-covid-19-pueden-tener-sintomas-por-meses-covid19-coronavirus-pandemia-epidemia-contagios-sintomas-5906694.html	Bajo
Biológico	Covid-19	Diario de Morelos	19 octubre 2020	El Sistema Nacional de Vigilancia Epidemiológica, a través de un boletín, dio a conocer que México ha registrado 89 casos de lepra en lo que va del año, de los cuales 50 se han presentado en hombre y 39 en mujeres.	https://www.diariodemorelos.com/noticias/cuidado-confirman-primer-caso-de-lepra-en-morelos	Bajo
Intoxicación	Alcohol	Diario de Morelos	19 octubre 2020	La tarde del martes, autoridades de la Secretaría de Salud informaron que en Morelos hay mil 273 casos confirmados acumulados de covid-19; asimismo, se han registrado 257 defunciones.	https://www.diariodemorelos.com/noticias/pega-alcohol-barato-i-venes-de-morelos	Bajo
Biológico	Covid-19	La Unión	19 octubre 2020	Conforme avanza el color del semáforo sanitario, la gente deja de usar las medidas de protección que ayudan a disminuir los contagios del covid-19, aseguró Abraham Hernández, operador del transporte público.	https://www.launion.com.mx/morelos/sociedad/noticias/169327-pasajeros-ya-no-usan-cubrebocas-afirma-operador.html	Bajo



SERVICIOS
DE SALUD



<http://ssm.gob.mx>



Servicios de Salud Morelos



@MorelosSalud

INFORME DE RIESGOS METEOROLOGICOS

Fuente: Servicio Meteorológico Nacional de México, CONAGUA.

LLUVIAS PUNTUALES FUERTES EN ZONAS DE VERACRUZ, CHIAPAS, TABASCO, CAMPECHE, YUCATÁN Y QUINTANA ROO.

Para hoy, se pronostica que la **onda tropical No. 42** se aproxime a la Península de Yucatán durante la tarde e interaccione con un **canal de baja presión** sobre el occidente de la Península de Yucatán, ocasionarán lluvias puntuales fuertes con descargas eléctricas en esa región. **Canal de baja presión** en el occidente del país y la **entrada de humedad** de ambos litorales, originarán lluvias con tormentas en el occidente, centro y sur del país. Un **sistema frontal** sobre la porción media de Texas, E.U.A., sin afectar al país.

Las lluvias podrían acompañarse de descargas eléctricas, posible caída de granizo y fuertes rachas de viento durante las tormentas.

Pronostico de Precipitación:

Intervalos de chubascos (5.1 a 25 mm): Tamaulipas, Jalisco, Colima, Michoacán, Guerrero, Oaxaca, Ciudad de México, **Morelos** y Puebla.

Pronostico de Temperaturas Máximas:

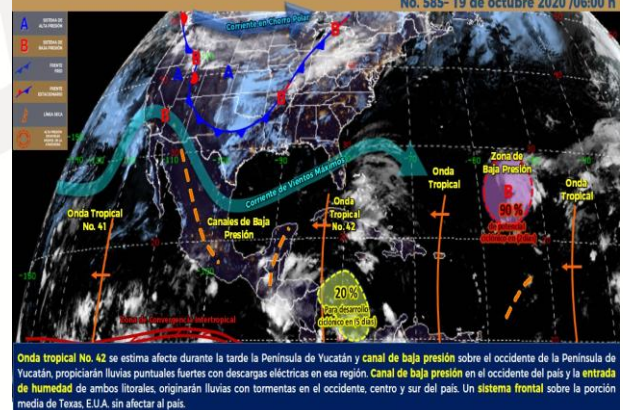
Temperaturas máximas de 35°C a 40°C: Baja California Sur, Tamaulipas, Nayarit, Jalisco, Colima, Michoacán, Guerrero, Oaxaca, Campeche, Yucatán y Quintana Roo.

Pronostico en región Mesa Central:

Cielo medio nublado por la mañana y nublado por la tarde, con probabilidad de chubascos en Morelos y Puebla, así como lluvias aisladas en Hidalgo y Tlaxcala. Ambiente frío por la mañana y caluroso por la tarde. Viento del este y noreste de 15 a 30 km/h con rachas de 45 km/h en zonas de chubascos.

IMAGEN DE SATELITE

SISTEMAS METEOROLÓGICOS ACTUALES
No. 585-19 de octubre 2020 /06:00 h



MEDIO AMBIENTE CONAGUA



SERVICIOS
DE SALUD



<http://ssm.gob.mx>



Servicios de Salud Morelos



@MorelosSalud

INFORME DE MONITOREO VOLCÁNICO Y SISMOLÓGICO

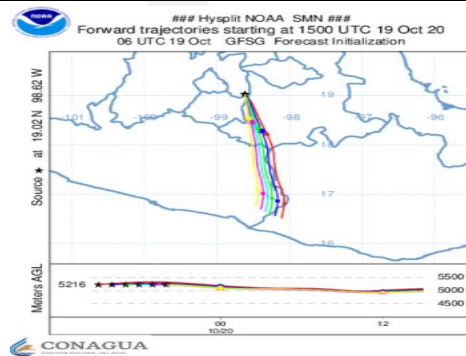
Fuente: Servicio Sismológico Nacional, UNAM. / Centro nacional de Prevención de Desastres (CENAPRED)-SEGOB, SENEAM-SCT y NOAA.

En las últimas 24 horas, mediante el sistema de monitoreo del volcán Popocatepetl se identificaron **142 exhalaciones** acompañados por emisiones de gases volcánicos y en ocasiones ligeras cantidades de ceniza. Adicionalmente, se **registraron 104 minutos de tremor**.

NIVEL DE ALERTA	SEMAFORO	AMARILLO-FASE 2	RECOMENDACIONES PARA LA FASE AMARILLO FASE 2
	Incremento de actividad: <ul style="list-style-type: none"> Pluma de vapor de agua y gas Ligera caída de ceniza en áreas cercanas Caída de fragmentos incandescentes Crecimiento y destrucción de domos de lava Posibilidad de flujos piroclásticos por explosiones Flujos de lodo o escombros de corto alcance 		<ol style="list-style-type: none"> Continuar con el radio de seguridad de 12 km, por lo que la permanencia en esa área no está permitida. Controlar el tránsito entre Santiago Xalitzintla y San Pedro Nexapa, vía Paso de Cortés. A las autoridades de Protección Civil, mantener sus procedimientos preventivos, de acuerdo con sus planes operativos. A la población se le recomienda elevar la atención a los avisos de las autoridades de su localidad y se exhorta a no acercarse al volcán, y mucho menos al cráter. Mantenerse fuera de cañadas ante posibles flujos de lodo, principalmente en temporada de lluvias.

PRONOSTICO DE CAIDA DE CENIZA

En caso de una exhalación de ceniza volcánica, **el pronóstico de trayectoria hacia el sur-sureste** (6, simulando exhalación cada siguiente hora) a su paso por la zona oeste y suroeste del estado de Puebla; zona noreste del estado de Guerrero; zona noroeste del estado de Oaxaca, para las primeras 12 horas de pronóstico (10:00 a las 22:00 hora local). Posteriormente para las últimas 12 horas de pronóstico, (22:00 a las 10:00 hora local del día siguiente), las trayectorias continúan sobre la zona noreste, este y sureste del estado Guerrero; zona noroeste, oeste y suroeste del estado de Oaxaca.



SISMOS	ÚLTIMO SISMO	SISMOS RECIENTES
	<p>Se registró sismo de magnitud de 3.6 grados Richter, a las 04:43:13 hrs con localización del epicentro a 10 km al oeste de Cd Ixtepec, Oaxaca.</p> <p>NO PERCEPTIBLE EN EL ESTADO DE MORELOS.</p>	<p>TIEMPO DEL CENTRO DE MÉXICO</p> <p>FECHA: 2020-10-19</p> <p>HORA: 04:43:13</p> <p>MAGNITUD: 3.6</p> <p>EPICENTRO</p> <p>LATITUD: 16.56°</p> <p>LONGITUD: -95.14°</p> <p>LOCALIZACIÓN: 4 KM AL OESTE DE CD IXTEPEC, OAXACA</p> <p>PROFUNDIDAD: 10 KM</p>
REPORTE DE DAÑOS A LA POBLACION		
PROTECCIÓN CIVIL	Sin reporte de daños a la población ni a la infraestructura en salud.	



SERVICIOS
DE SALUD



<http://ssm.gob.mx>



Servicios de Salud Morelos



@MorelosSalud



MORELOS
2018 - 2024



Fecha: 19 de octubre del 2020
Semana Epidemiológica: 43
Área: Coordinación de Vigilancia Epidemiológica, **UIES.**

INFORME DE TEMPERATURAS Y CALIDAD DEL AIRE

Fuente: Comisión Estatal de Agua (CEAGUA)

ICA	CALIDAD DEL AIRE	PROTEJA SU SALUD
0-50	Buena	No se anticipan impactos a la salud cuando la calidad del aire se encuentra en este intervalo.
51-100	Moderada	Las personas extraordinariamente sensitivas deben considerar limitación de los esfuerzos físicos excesivos y prolongados al aire.
101-150	Dañina a la salud de los grupos sensitivos	Los niños adultos activos, y personas con enfermedades respiratorias tales como el asma, deben evitar los esfuerzos físicos excesivos y prolongados al aire.
151-200	Dañina a la salud	Los niños adultos activos, y personas con enfermedades respiratorias tales como el asma, deben evitar los esfuerzos físicos excesivos y prolongados al aire libre; las demás personas, especialmente los niños, deben limitar los esfuerzos excesivos y prolongados al aire libre.
201-300	Muy dañina a la salud	Los niños adultos activos, y personas con enfermedades respiratorias tales como el asma, deben evitar todos los esfuerzos excesivos al aire libre; las demás personas, especialmente los niños, deben limitar los esfuerzos físicos excesivos al aire libre.
300+	Arriesgado	

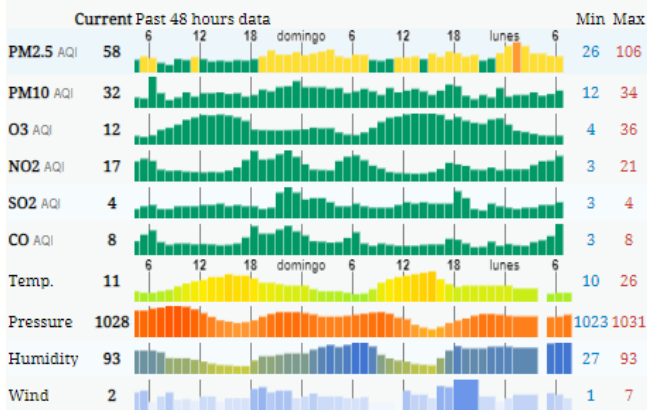
CALIDAD DEL AIRE CUERNAVACA, MORELOS.

Estación de Monitoreo Cuernavaca Centro, Morelos.

56

Moderado

Actualizado el lunes 7:00
Temp.: 11°C



PRONOSTICO DE TEMPERATURAS POR MUNICIPIO

Municipio	Máx	Mín	Municipio	Máx	Mín
Amacuzac	32°	16°	Puente de Ixtla	33°	16°
Axochiapan	32°	18°	Temixco	33°	16°
Ayala	31°	17°	Tepalcingo	31°	17°
Cuautla	27°	15°	Tepoztlán	27°	13°
Cuernavaca	28°	14°	Tlaltizapan	29°	17°
Huitzilac	20°	7°	Tlalquitenango	34°	16°
Jiutepec	30°	16°	Zacatepec	32°	19°
Jojutla	34°	18°	Zacualpan de Amilpas	24°	13°

TEMPERATURAS MAXIMAS Y MINIMAS, ÚLTIMAS 24 HRS

Mínimas

Huitzilac	20° 7°
Tetela del Volcán	20° 11°
Totolapan	22° 14°
Ocuituco	22° 13°

Máximas

Tlaquitenango	34° 16°
Jojutla	34° 18°
Axochiapan	32° 18°
Zacatepec	32° 19°



SERVICIOS
DE SALUD



<http://ssm.gob.mx>



Servicios de Salud Morelos



@MorelosSalud

Calle Gustavo Gómez Azcárate No. 205, Col. Lomas de la Selva
C.P. 62270, Cuernavaca, Morelos. Tel.: 318 84 50.

INFORME DE MONITOREO EPIDEMIOLÓGICO

Fuente: Jurisdicciones Sanitarias del estado de Morelos.

JURISDICCION SANITARIA I:

- SIN EVENTOS EXTRAORDINARIOS.

JURISDICCION SANITARIA II:

- SIN EVENTOS EXTRAORDINARIOS.

JURISDICCION SANITARIA III:

- SIN EVENTOS EXTRAORDINARIOS.



SERVICIOS
DE SALUD



<http://ssm.gob.mx>



Servicios de Salud Morelos



@MorelosSalud