



MORELOS
2018 - 2024

**SERVICIOS
DE SALUD**

Fecha: 01 de abril del 2021
Semana Epidemiológica: 13
Área: Coordinación de Vigilancia Epidemiológica, **UIES.**

INFORME DIARIO DE MONITOREO DE MEDIOS*

*Vigilancia basada en eventos de interés epidemiológico mediante el monitoreo de medios abiertos de comunicación locales y nacionales.

Reporte de eventos:

Amenaza	Tema	Medio	Fecha	Resumen	Liga	Prioridad
Incendio	Incendio forestal en Huitzilac	El sol de Cuernavaca	31 marzo 2021	En las últimas semana este municipio se ha encontrado en la mira ante los recientes hechos de violencia e inseguridad que se han venido suscitando, sembrando miedo e incertidumbre entre sus habitantes.	https://www.elsoldecuernavaca.com.mx/policiaca/pobladores-de-huitzilac-lanzan-sospor-incendio-forestal-6543518.html	Bajo
Incendio	Incendio forestal en Huitzilac	Diario de Morelos	31 marzo 2021	El Equipo Estatal de Manejo de Incidentes (EMMI) informa que en relación a los trabajos para contener el incendio forestal activo en el paraje "La Gloria" del municipio de Huitzilac, se han desplegado hasta el momento 192 combatientes forestales oficiales de la Secretaría de Desarrollo Sustentable (SDS) del Gobierno de Morelos , la Comisión Nacional Forestal (Conafor) , la Comisión Nacional de Áreas Protegidas (Conanp) y la Coordinación Estatal de Protección Civil Morelos (CEPCM) , así como de la comunidad, del municipio, de la Guardia Nacional y de la Secretaría de la Defensa Nacional (Sedena) .	https://www.diariodemorelos.com/noticias/incendio-en-huitzilac-ha-afectado-300-hectareas	Bajo
Biológico	Covid-19	Diario de Morelos	31 marzo 2021	Ante este periodo vacacional, inició en el Pueblo Mágico de Tepoztlán el Operativo de Fomento Sanitario en coordinación con brigadas conformadas por personal de la secretaria de salud jurisdicción sanitaria número 1.	https://www.diariodemorelos.com/noticias/protogen-en-tepoztlan-contra-contagios-de-coronavirus	Bajo
Biológico	Se acerca Morelos a los 30 mil casos de Covid-19	Diario de Morelos	31 marzo 2021	La Secretaría de Salud informó que a la fecha en Morelos se han estudiado 132 mil 247 personas, de las cuales se han confirmado 29 mil 982 con coronavirus COVID-19; 533 están activas, descartado 100 mil 501 y están como sospechosos mil 764; se han registrado 2 mil 776 defunciones.	https://www.diariodemorelos.com/noticias/se-acerca-morelos-los-30-mil-casos-de-covid-19	Bajo
Incendio	Equipo vs Incendio forestal	Diario de Morelos	31 marzo 2021	Cuauhtémoc Blanco Bravo, gobernador de Morelos, entregó vehículos especiales al personal de la Coordinación Estatal de Protección Civil para atender incendios urbanos y forestales.	https://www.diariodemorelos.com/noticias/refuerzan-labor-de-proteccion-civil-en-incendios-forestales	Bajo
Incendio	Incendio forestal en La Gloria	Diario de Morelos	31 marzo 2021	Los incendios forestales registrados en Huitzilac podrían no atenderse si no existen las condiciones de seguridad para los brigadistas, aseguró Enrique Clement Gallardo, coordinador estatal de Protección Civil.	https://www.diariodemorelos.com/noticias/comunicado-incendio-de-la-gloria-pc-morelos	Bajo
Biológico	No hacer filas para vacunación Covid-19	Diario de Morelos	01 abril 2021	El secretario de Salud Marco Antonio Cantú Cuevas pidió a la gente no comenzar a hacer filas en dichos municipios. Destacó que las fechas y sitios de aplicación específicos serán dados a conocer en las próximas horas, con el fin de evitar la especulación y aglomeraciones anticipadas innecesarias.	https://launion.com.mx/morelos/sociedad/noticias/178734-piden-no-hacer-filas-en-la-vacunacion.html	Bajo



<http://ssm.gob.mx>



Servicios de Salud Morelos



@MorelosSalud

Callejón Borda N°3 Col. Centro C.P. 62000
Teléfono (777) 312 62 31 / 314 33 36 ext. 222

**Calle Gómez Azcárate No. 205, Col. Lomas de la Selva
C.P. 62270, Cuernavaca, Morelos. Tel.: 777 102 25 56**



MORELOS
2018 - 2024

**SERVICIOS
DE SALUD**

Fecha: 01 de abril del 2021
Semana Epidemiológica: 13
Área: Coordinación de Vigilancia Epidemiológica, UIES.

Amenaza	Tema	Medio	Fecha	Resumen	Liga	Prioridad
Biológico	Mayor mortalidad en Morelos	La Unión	01 abril 2021	La funcionaria explicó que de enero a la fecha se han expedido más de mil 600 actas de defunción a causa de problemas respiratorios. Sin embargo, no tienen la cuenta exacta de si todos estos casos fueron a causa del coronavirus.	https://launion.com.mx/morelos/sociedad/noticias/178745-cifra-de-defunciones-en-cuernavaca-mayor-a-la-de-anos-antiores.html	Bajo
Biológico	Conflicto del suministro del agua	La Unión	01 abril 2021	El representante del comité de los colonos, Salvador Coronel Trujillo, comentó que el pasado 20 de febrero, las autoridades municipales intentaron comenzar los trabajos de ampliación de red de agua potable hacia los terrenos denominados "Compuerta Chica" y "Compuerta Grande".	https://launion.com.mx/morelos/zona-sur/noticias/178755-sin-avances-conflicto-por-el-agua-en-colonias-de-zacatepec.html	Bajo
Incendio	Incendio forestal en La Gloriaq	Diario de Morelos	31 marzo 2021	Brigadistas de Morelos que luchan en contra del fuego en Huitzilac son amenazados por talamontes, denunciaron autoridades del Mando Unificado contra Incendios Forestales del Gobierno del estado.	https://www.elregional.com.mx/combaten-incendio-bajo-amenaza-de-talamontes	Bajo
Biológico	Aglomeraciones	El Regional del Sur	31 marzo 2021	A pesar de que ninguna autoridad municipal de Temixco ha querido dar información sobre la explosión de pirotecnia en el mirador Tres Cruces de Acatlipa, vecinos lamentaron la falta de medidas para evitar accidentes y la conglomeración de personas en plena pandemia por el covid-19.	https://www.elregional.com.mx/autoridad-de-temixco-se-esconde-tras-explosion-vecinos-se-quejan	Bajo



<http://ssm.gob.mx>



Servicios de Salud Morelos



@MorelosSalud

Callejón Borda N°3 Col. Centro C.P. 62000
Teléfono (777) 312 62 31 / 314 33 36 ext. 222

**Calle Gómez Azcárate No. 205, Col. Lomas de la Selva
C.P. 62270, Cuernavaca, Morelos. Tel.: 777 102 25 56**



MORELOS
2018 - 2024

**SERVICIOS
DE SALUD**

Fecha: 01 de abril del 2021
Semana Epidemiológica: 13
Área: Coordinación de Vigilancia Epidemiológica, **UIES.**

INFORME DE RIESGOS METEOROLOGICOS

Fuente: Servicio Meteorológico Nacional de México, CONAGUA.

EL FRENTE FRÍO No. 47 Y SU MASA DE AIRE FRÍO, OCASIONARÁN LLUVIAS PUNTUALES INTENSAS EN EL ORIENTE Y SURESTE DEL PAÍS, ASÍ COMO EVENTO DE NORTE DE FUERTE A INTENSO EN EL GOLFO DE MÉXICO, ISTMO Y GOLFO DE TEHUANTEPEC

Para hoy, el **frente frío No. 47** recorrerá rápidamente el noreste, oriente y sur del país, producirá a su paso lluvias de fuertes a muy fuertes acompañadas de descargas eléctricas en dichas regiones con lluvias puntuales intensas en Hidalgo, Puebla, Veracruz, Oaxaca y Chiapas, además de chubascos en estados del norte, noreste y centro de México, incluida la Península de Yucatán. La **masa de aire asociada**, ocasionará descenso de temperaturas, con ambiente muy frío en zonas serranas del norte y ambiente frío en sierras del noreste, oriente y centro del territorio, además de **evento de "Norte" fuerte a intenso** en el litoral del Golfo de México, Istmo y Golfo de Tehuantepec, así como fuertes rachas de viento con posibles tolvaneras en estados del norte, noreste y centro del país.

Por su parte, una **circulación anticiclónica** en niveles medios de la atmósfera mantendrá la onda de calor en el noroeste, occidente y sur del país, con temperaturas máximas de 40 a 45 °C en Sinaloa, Nayarit, Jalisco, Michoacán, Guerrero y Oaxaca (suroeste).

Los chubascos y lluvias podrían estar acompañados de descargas eléctricas, fuertes vientos y posible caída de granizo

Pronóstico de Precipitación:

Lluvias aisladas (0.1 a 5.0 mm): Estado de México y Ciudad de México.

Pronóstico de Temperaturas Máximas:

Temperaturas máximas de 35 a 40 °C: Baja California Sur, Sonora, Colima, Estado de México (suroeste), **Morelos**, Chiapas, Campeche, Yucatán y Quintana Roo.


Pronóstico en región Mesa Central:

Cielo nublado por la tarde, con chubascos en Hidalgo y Puebla, además de lluvias aisladas en Guanajuato, Querétaro y Tlaxcala; lluvias que podrían acompañarse de descargas eléctricas y posible caída de granizo. Ambiente frío al amanecer y cálido a caluroso durante el día. Viento de dirección variable de 15 a 30 km/h con rachas de 40 km/h en zonas de tormentas.

Viento con rachas de 60 a 70 km/h y tolvaneras:

Chihuahua, Durango, Coahuila, Nuevo León, San Luis Potosí, Aguascalientes, Zacatecas, Michoacán, Guerrero, Guanajuato, Querétaro, Hidalgo, Puebla, Tlaxcala, **Morelos**, Estado de México y Ciudad de México.

IMAGEN DE SATELITE



<http://ssm.gob.mx>



Servicios de Salud Morelos



@MorelosSalud

Callejón Borda N°3 Col. Centro C.P. 62000
Teléfono (777) 312 62 31 / 314 33 36 ext. 222

**Calle Gómez Azcárate No. 205, Col. Lomas de la Selva
C.P. 62270, Cuernavaca, Morelos. Tel.: 777 102 25 56**



MORELOS
2018 - 2024

**SERVICIOS
DE SALUD**

Fecha: 01 de abril del 2021
Semana Epidemiológica: 13
Área: Coordinación de Vigilancia Epidemiológica, **UIES.**

INFORME DE MONITOREO VOLCÁNICO Y SISMOLÓGICO

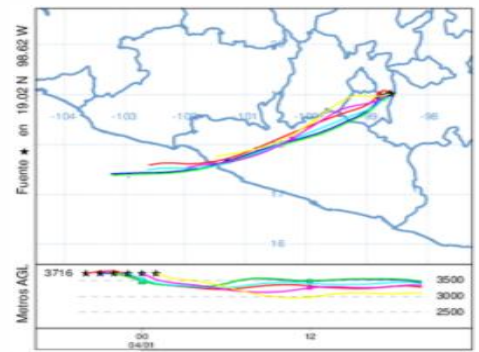
Fuente: Servicio Sismológico Nacional, UNAM. / Centro nacional de Prevención de Desastres (CENAPRED)-SEGOB, SENEAM-SCT y NOAA.

En las últimas 24 horas, mediante los sistemas de monitoreo del **volcán Popocatepetl** se identificaron **11 exhalaciones, acompañados por emisiones de vapor de agua y gases volcánicos**, también se registraron **330 minutos de tremor y un sismo volcanotectónico** el día de hoy a las 09:12 h con magnitud calculada de 1.9. Durante la noche hubo presencia de incandescencia sobre el cráter con emisión de vapor de agua y gas. Al momento de este reporte, **se observa una ligera emisión de gases volcánicos, que se dispersa hacia el noroeste.**

NIVEL DE ALERTA	SEMAFORO	AMARILLO-FASE 2	RECOMENDACIONES PARA LA FASE AMARILLO FASE 2
	Incremento de actividad:	<ul style="list-style-type: none"> Pluma de vapor de agua y gas Ligera caída de ceniza en áreas cercanas Caída de fragmentos incandescentes Crecimiento y destrucción de domos de lava Posibilidad de flujos piroclásticos por explosiones Flujos de lodo o escombros de corto alcance 	<ol style="list-style-type: none"> Continuar con el radio de seguridad de 12 km, por lo que la permanencia en esa área no está permitida. Controlar el tránsito entre Santiago Xalitzintla y San Pedro Nexapa, vía Paso de Cortés. A las autoridades de Protección Civil, mantener sus procedimientos preventivos, de acuerdo con sus planes operativos. A la población se le recomienda elevar la atención a los avisos de las autoridades de su localidad y se exhorta a no acercarse al volcán, y mucho menos al cráter. Mantenerse fuera de cañadas ante posibles flujos de lodo, principalmente en temporada de lluvias.

PRONOSTICO DE CAIDA DE CENIZA

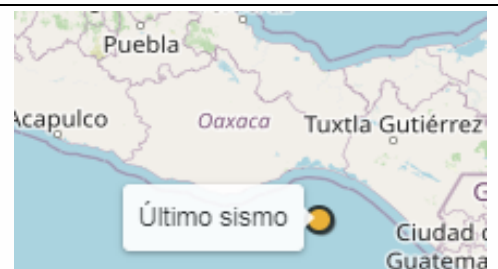
En caso de una exhalación de ceniza volcánica, **el pronóstico de trayectoria hacia el oeste-suroeste** (simulando exhalación cada hora en las próximas 6 horas) a su paso por la zona oeste del estado de Puebla; zona sureste del Estado de México; **abracando el territorio del estado de Morelos** y zona norte del estado de Guerrero, **para las primeras 12 horas de pronóstico** (14:00 a las 02:00 hora local). Posteriormente para las últimas 12 horas de pronóstico, (02:00 a las 14:00 hora local del día siguiente), continuarían sobre la zona norte, noroeste y oeste-suroeste del estado de Guerrero y sobre el Océano Pacifico.



SISMOS

Se registró sismo de magnitud de **4.0 grados** Richter, a las 02:35:32 hrs con localización del epicentro a 122 km al sureste de Salina Cruz, Oaxaca.

NO PERCIBIDO EN EL ESTADO DE MORELOS.



REPORTE DE DAÑOS A LA POBLACION

**PROTECCIÓN
CIVIL**

Sin reporte de daños a la población ni a la infraestructura en salud.



<http://ssm.gob.mx>



Servicios de Salud Morelos



@MorelosSalud

Callejón Borda N°3 Col. Centro C.P. 62000
Teléfono (777) 312 62 31 / 314 33 36 ext. 222

**Calle Gómez Azcárate No. 205, Col. Lomas de la Selva
C.P. 62270, Cuernavaca, Morelos. Tel.: 777 102 25 56**



MORELOS
2018 - 2024

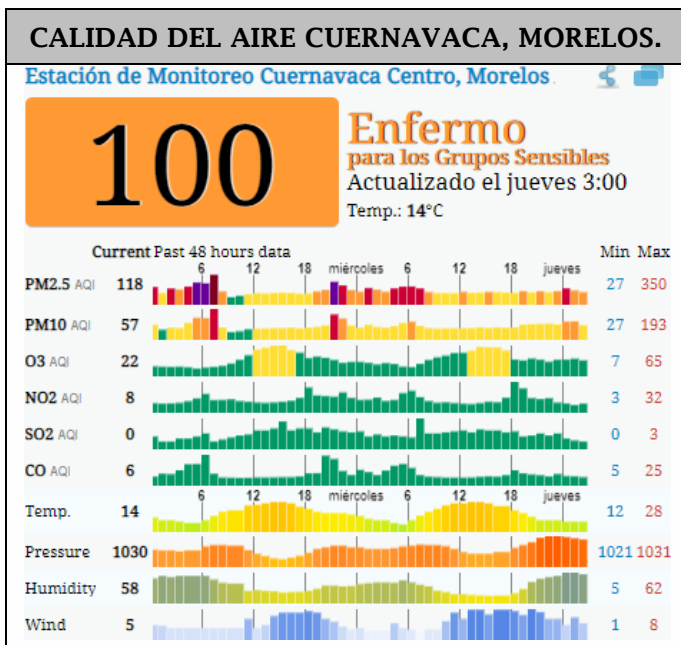
**SERVICIOS
DE SALUD**

Fecha: 01 de abril del 2021
Semana Epidemiológica: 13
Área: Coordinación de Vigilancia Epidemiológica, UIES.

INFORME DE TEMPERATURAS Y CALIDAD DEL AIRE


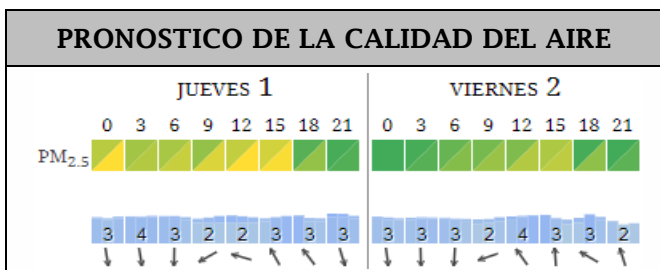
Fuente: Comisión Estatal de Agua (CEAGUA)

ICA	CALIDAD DEL AIRE	RECOMENDACIONES A LA POBLACIÓN
0-50	Buena	No se anticipan impactos a la salud cuando la calidad del aire se encuentra en este intervalo.
51-100	Moderada	Las personas extraordinariamente sensitivas deben considerar limitación de los esfuerzos físicos excesivos y prolongados al aire.
101-150	Dañina a la salud de los grupos sensitivos	Los niños adultos activos, y personas con enfermedades respiratorias tales como el asma, deben evitar los esfuerzos físicos excesivos y prolongados al aire.
151-200	Dañina a la salud	Los niños adultos activos, y personas con enfermedades respiratorias tales como el asma, deben evitar los esfuerzos físicos excesivos y prolongados al aire libre; las demás personas, especialmente los niños, deben limitar los esfuerzos excesivos y prolongados al aire libre.
201-300	Muy dañina a la salud	Los niños adultos activos, y personas con enfermedades respiratorias tales como el asma, deben evitar todos los esfuerzos excesivos al aire libre; las demás personas, especialmente los niños, deben limitar los esfuerzos físicos excesivos al aire libre.
300+	Arriesgado	



PRONOSTICO DE TEMPERATURAS POR MUNICIPIO

Municipio	Máx	Mín	Municipio	Máx	Mín
Amacuzac	37°	13°	Puente de Ixtla	37°	17°
Axochiapan	36°	20°	Temixco	36°	16°
Ayala	35°	18°	Tepalcingo	35°	19°
Cuautla	33°	17°	Tepoztlán	31°	15°
Cuernavaca	31°	16°	Tlaltizapan	36°	16°
Huitzilac	23°	7°	Tlaquiltenango	39°	18°
Jiutepec	33°	16°	Zacatepec	37°	20°
Jojutla	39°	18°	Zacualpan de Amilpas	31°	13°



<http://ssm.gob.mx>

Servicios de Salud Morelos

@MorelosSalud

Callejón Borda N°3 Col. Centro C.P. 62000
Teléfono (777) 312 62 31 / 314 33 36 ext. 222

**Calle Gómez Azcárate No. 205, Col. Lomas de la Selva
C.P. 62270, Cuernavaca, Morelos. Tel.: 777 102 25 56**



MORELOS
2018 - 2024

**SERVICIOS
DE SALUD**

Fecha: 01 de abril del 2021
Semana Epidemiológica: 13
Área: Coordinación de Vigilancia Epidemiológica, **UIES.**

INFORME DE MONITOREO EPIDEMIOLÓGICO

Fuente: Jurisdicciones Sanitarias del estado de Morelos.

JURISDICCION SANITARIA I:

- SIN EVENTOS EXTRAORDINARIOS.

JURISDICCION SANITARIA II:

- SIN EVENTOS EXTRAORDINARIOS.

JURISDICCION SANITARIA III:

- SIN EVENTOS EXTRAORDINARIOS.



<http://ssm.gob.mx>



Servicios de Salud Morelos



@MorelosSalud

Callejón Borda N°3 Col. Centro C.P. 62000
Teléfono (777) 312 62 31 / 314 33 36 ext. 222

**Calle Gómez Azcárate No. 205, Col. Lomas de la Selva
C.P. 62270, Cuernavaca, Morelos. Tel.: 777 102 25 56**