



MORELOS
2018 - 2024

**SERVICIOS
DE SALUD**

Fecha: 14 de abril del 2021
Semana Epidemiológica: 15
Área: Coordinación de Vigilancia Epidemiológica, UIES.

INFORME DIARIO DE MONITOREO DE MEDIOS*

*Vigilancia basada en eventos de interés epidemiológico mediante el monitoreo de medios abiertos de comunicación locales y nacionales.

Reporte de eventos:

Amenaza	Tema	Medio	Fecha	Resumen	Liga	Prioridad
Incendio	Incendio forestal en Tepoztlán	El sol de Cuernavaca	14 abril 2021	La situación del incendio forestal que se registra desde el pasado domingo en Tepoztlán mantiene a las autoridades y a la población alerta. Esto debido a los vientos que han alcanzado hasta los 35 kilómetros por hora .	https://www.elsoldecuernavaca.com.mx/local/se-reaviva-el-fuego-en-incendio-tepoztlan-2021-poblacion-en-alerta-en-morelos-6595573.html	Bajo
Incendio	Incendio forestal en Tepoztlán	El sol de Cuernavaca	13 abril 2021	En Morelos, el Equipo Estatal de Manejo de Incidentes informó que las labores de combatientes forestales se han complicado, derivado de las variantes en el comportamiento de los vientos que alcanzaron hasta los 15 kilómetros por hora.	https://www.elsoldecuernavaca.com.mx/policiaca/tepoztlan-se-complican-las-labores-de-combate-al-fuego-en-incendio-forestal-de-santo-domingo-6591386.html	Bajo
Biológico	Vacuna vs Covid-19, "Patria"	Diario de Morelos	31 marzo 2021	Como resultado de un esfuerzo de colaboración mixta y solidaria que tiene, como fin último, el proteger la salud y la vida de las y los mexicanos, la titular del Consejo Nacional de Ciencia y Tecnología, Dra. María Elena Álvarez-Buylla Roces, anunció este martes en la Conferencia Matutina el desarrollo de vacuna mexicana contra COVID19, denominada "Patria".	https://www.diariodemorelos.com/noticias/preparan-pruebas-en-humanos-de-vacuna-mexicana-patria-vs-covid19	Bajo
Incendio	Incendio forestal en Tepoztlán	Diario de Morelos	13 abril 2021	El Equipo Estatal de Manejo de Incidentes (EEMI), encabezado por la Secretaría de Desarrollo Sustentable (SDS) del Gobierno de Morelos, Comisión Nacional Forestal (Conafor), Comisión Nacional de Áreas Naturales Protegidas (Conanp) y Coordinación Estatal de Protección Civil Morelos (CEPCM), informa que hasta el momento se cuenta con un avance del 50 por ciento de control y 20 por ciento de liquidación en el incendio forestal del paraje "Malinalapa" en el barrio de Santo Domingo, Tepoztlán.	https://www.diariodemorelos.com/noticias/reporte-sobre-el-incendio-ocurrido-en-tepoztlan-al-corte-de-esta-noche	Bajo
Mala calidad del aire	Incendio forestal en Tepoztlán genera mala calidad del aire	Diario de Morelos	13 abril 2021	El humo provocado por el incendio forestal de Tepoztlán generó una alta concentración de partículas PM10 y PM2.5 que provocan una mala calidad del aire en la zona metropolitana de Morelos.	https://www.diariodemorelos.com/noticias/humo-de-incendio-en-tepoztlan-genera-mala-calidad-del-aire-en-cuernavaca	Bajo
Incendio	PC pide no exponerse ante Incendios	La Unión	13 abril 2021	El coordinador estatal de Protección Civil, Enrique Clement Gallardo, hizo un llamado a la ciudadanía que desea participar en los trabajos para liquidar el incendio forestal en Tepoztlán pero que no cuenta con la experiencia, a que no se exponga ya que pueden sufrir lesiones.	https://launion.com.mx/morelos/sociedad/noticias/179612-piden-no-exponerse-en-los-incendios.html	Bajo
Biológico	Contaminación del suelo	La Unión	13 abril 2021	Las autoridades de Desarrollo Sustentable de este lugar dieron a conocer que, por segunda ocasión, se llevó a cabo el retiro de botellas y envases de agroquímicos de los campos de cultivo para evitar la contaminación del suelo.	https://launion.com.mx/morelos/zona-sur/noticias/179629-retiran-botellas-de-agroquimicos-en-campos-de-cultivo-de-mazatepec.html	Bajo



<http://ssm.gob.mx>



Servicios de Salud Morelos



@MorelosSalud

Callejón Borda N°3 Col. Centro C.P. 62000
Teléfono (777) 312 62 31 / 314 33 36 ext. 222

**Calle Gómez Azcárate No. 205, Col. Lomas de la Selva
C.P. 62270, Cuernavaca, Morelos. Tel.: 777 102 25 56**



MORELOS
2018 - 2024

**SERVICIOS
DE SALUD**

Fecha: 14 de abril del 2021
Semana Epidemiológica: 15
Área: Coordinación de Vigilancia Epidemiológica, **UIES.**

Amenaza	Tema	Medio	Fecha	Resumen	Liga	Prioridad
Temperaturas extremas	Evitar golpes de calor	El sol de Cuernavaca	14 abril 2021	Las autoridades de Salud de este lugar llamaron a la ciudadanía a extremar medidas ante las altas temperaturas que se han registrado en días recientes, con el fin de evitar golpes de calor o deshidratación.	https://launion.com.mx/morelos/zona-sur/noticias/179628-llaman-a-extremar-medidas-por-altas-temperaturas-en-tetecala.html	Bajo
Biológico	Falta de agua	La Unión	14 abril 2021	Pobladores de este municipio indígena cumplieron tres semanas sin agua potable, por lo que las familias se ven obligadas a comprar el líquido a través de pipas.	https://launion.com.mx/morelos/zona-sur/noticias/179627-cumplen-tres-semanas-sin-agua-potable-en-coatetelco.html	Bajo
Mala calidad del aire	Incendio forestal en Tepoztlán genera mala calidad del aire	Zona centro	14 abril 2021	La Dirección de Protección Civil y Bomberos de Yautepec informa que los vientos generados durante la noche de este martes ocasionaron que el humo del incendio que se registra en Santo Domingo en Tepoztlán llegó a la cabecera municipal.	https://www.zonacentronoticias.com/2021/04/humo-del-incendio-forestal-de-tepoztlan-llega-a-yautepec/	Bajo
Incendio	Incendio forestal en Tepoztlán 50% de control	Zona centro	13 abril 2021	En las labores de hoy, participaron dos helicópteros de la Comisión Nacional del Agua (Conagua) equipados con helitanques y uno de la Secretaría de la Defensa Nacional (Sedena) con un helibalde, los cuales realizaron un total de 165 descargas de agua equivalentes a cerca de 224 mil litros del vital líquido, el cual estuvo mezclado por espuma retardante y los cuales se dispersaron en los puntos de calor más críticos y donde los combatientes forestales no pueden ingresar.	https://www.zonacentronoticias.com/2021/04/hasta-el-momento-se-cuenta-con-un-avance-del-50-por-ciento-de-control-y-20-por-ciento-de-liquidacion-en-el-incendio-forestal-en-tepoztlan/	Bajo



<http://ssm.gob.mx>



Servicios de Salud Morelos



@MorelosSalud

Callejón Borda N°3 Col. Centro C.P. 62000
Teléfono (777) 312 62 31 / 314 33 36 ext. 222

**Calle Gómez Azcárate No. 205, Col. Lomas de la Selva
C.P. 62270, Cuernavaca, Morelos. Tel.: 777 102 25 56**



MORELOS
2018 - 2024

**SERVICIOS
DE SALUD**

Fecha: 14 de abril del 2021
Semana Epidemiológica: 15
Área: Coordinación de Vigilancia Epidemiológica, **UIES.**

INFORME DE RIESGOS METEOROLOGICOS

Fuente: Servicio Meteorológico Nacional de México, CONAGUA.

LLUVIAS PUNTALES FUERTES EN COAHUILA, TAMAULIPAS, HIDALGO Y CHIAPAS, ACOMPAÑADAS DE TORMENTAS ELÉCTRICAS Y POSIBLE CAÍDA DE GRANIZO

Este día, el **frente No. 50** se mantendrá como estacionario sobre el norte y noreste del Territorio Nacional, sin embargo, ocasionará rachas fuertes de viento, chubascos con lluvias puntuales fuertes en Coahuila, Tamaulipas e Hidalgo, acompañadas de tormentas eléctricas y posible caída de granizo. Mientras que, un **canal de baja presión** se extenderá sobre el centro del país, en combinación con el ingreso de humedad del Golfo de México, provocarán chubascos y lluvias puntuales fuertes acompañadas de tormentas eléctricas en el centro, oriente y sureste de la República Mexicana. Se mantendrá el ambiente vespertino cálido a muy caluroso sobre gran parte de México, prevaleciendo la **onda de calor** sobre entidades del noreste, oriente, sur y sureste del país, incluida la Península de Yucatán, con temperaturas máximas de 40 a 45 °C en zonas de Tamaulipas, San Luis Potosí, Veracruz, Michoacán, Guerrero, Oaxaca, Chiapas, Tabasco, Campeche y Yucatán.

Las lluvias podrían acompañarse de descargas eléctricas, fuertes vientos y posible caída de granizo

Pronostico de Precipitación:

Lluvias aisladas (0.1 a 5.0 mm): Michoacán, **Morelos** y Oaxaca.


Pronostico de Temperaturas Máximas:

Temperaturas máximas de 35 a 40 °C: Nuevo León, Sonora (sur), Sinaloa, Nayarit, Jalisco, Colima, Guanajuato (noreste y suroeste), Querétaro (norte), Hidalgo (norte), Puebla (norte y suroeste), Estado de México (suroeste), **Morelos** y Quintana Roo.

Pronostico en región Mesa Central:

Cielo despejado por la mañana; nublado por la tarde con lluvias puntuales fuertes en Hidalgo, intervalos de chubascos en Guanajuato, Querétaro, Puebla y Tlaxcala, **así como lluvias aisladas en Morelos**, las lluvias se acompañarán de descargas eléctricas y probable caída de granizo. Ambiente fresco al amanecer en zonas montañosas y caluroso a muy caluroso por la tarde. Viento de dirección variable de 20 a 30 km/h con rachas de hasta 45 km/h en zonas de tormenta.

Posibilidad de tormentas eléctricas: Coahuila, Nuevo León, Tamaulipas, San Luis Potosí, Hidalgo, Querétaro, Guanajuato, Michoacán, Estado de México, Ciudad de México, **Morelos**, Tlaxcala, Puebla, Veracruz, Oaxaca y Chiapas.



<http://ssm.gob.mx>



Servicios de Salud Morelos



@MorelosSalud

Callejón Borda N°3 Col. Centro C.P. 62000
Teléfono (777) 312 62 31 / 314 33 36 ext. 222

**Calle Gómez Azcárate No. 205, Col. Lomas de la Selva
C.P. 62270, Cuernavaca, Morelos. Tel.: 777 102 25 56**



MORELOS
2018 - 2024

**SERVICIOS
DE SALUD**

Fecha: 14 de abril del 2021
Semana Epidemiológica: 15
Área: Coordinación de Vigilancia Epidemiológica, **UIES.**

INFORME DE MONITOREO VOLCÁNICO Y SISMOLÓGICO

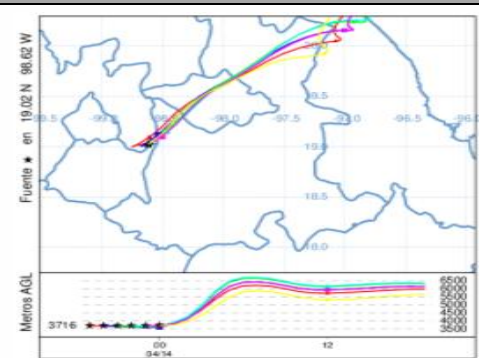
Fuente: Servicio Sismológico Nacional, UNAM. / Centro nacional de Prevención de Desastres (CENAPRED)-SEGOB, SENEAM-SCT y NOAA.

En las últimas 24 horas, mediante los sistemas de monitoreo del **volcán Popocatepetl** se identificaron **64 exhalaciones, una explosión menor** hoy a las 00:53 h y 827 minutos de tremor de baja amplitud, acompañados de vapor de agua, gases volcánicos y ligera cantidad de ceniza. Durante la mañana, **se observó una emisión de gases volcánicos y ligeras cantidades de ceniza, con dirección suroeste.**

	SEMAFORO	AMARILLO-FASE 2	RECOMENDACIONES PARA LA FASE AMARILLO FASE 2
NIVEL DE ALERTA	Incremento de actividad: <ul style="list-style-type: none"> Pluma de vapor de agua y gas Ligera caída de ceniza en áreas cercanas Caída de fragmentos incandescentes Crecimiento y destrucción de domos de lava Posibilidad de flujos piroclásticos por explosiones Flujos de lodo o escombros de corto alcance 		<ol style="list-style-type: none"> 1. Continuar con el radio de seguridad de 12 km, por lo que la permanencia en esa área no está permitida. 2. Controlar el tránsito entre Santiago Xalitzintla y San Pedro Nexapa, vía Paso de Cortés. 3. A las autoridades de Protección Civil, mantener sus procedimientos preventivos, de acuerdo con sus planes operativos. 4. A la población se le recomienda elevar la atención a los avisos de las autoridades de su localidad y se exhorta a no acercarse al volcán, y mucho menos al cráter. 5. Mantenerse fuera de cañadas ante posibles flujos de lodo, principalmente en temporada de lluvias.

PRONOSTICO DE CAIDA DE CENIZA

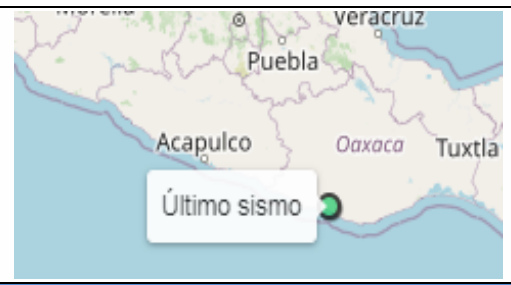
En caso de una exhalación de ceniza volcánica, **el pronóstico de trayectoria hacia al oeste-suroeste, cambiando al noreste**, (simulando exhalación cada hora en las próximas 6 horas) a su paso por la zona oeste, centro-norte y noreste del estado de Puebla; zona sureste del estado de México; zona suroeste, centro, norte y noreste del estado de Tlaxcala, para las primeras 12 horas de pronóstico (14:00 a las 02:00 hora local). Posteriormente para las últimas 12 horas de pronóstico, (02:00 a las 14:00 hora local del día siguiente), las trayectorias continuarán sobre la zona noreste del estado de Puebla; zona centro del estado de Veracruz y algunas llegan al Golfo de México.



SISMOS

Se registró sismo de magnitud de **3.6 grados** Richter, a las 16:53:05 hrs con localización del epicentro a 20 km al noroeste de Puerto Escondido, Oaxaca.

NO PERCIBIDO EN EL ESTADO DE MORELOS.



REPORTE DE DAÑOS A LA POBLACION

PROTECCIÓN CIVIL

Sin reporte de daños a la población ni a la infraestructura en salud.



<http://ssm.gob.mx>



Servicios de Salud Morelos



@MorelosSalud

Callejón Borda N°3 Col. Centro C.P. 62000
Teléfono (777) 312 62 31 / 314 33 36 ext. 222

**Calle Gómez Azcárate No. 205, Col. Lomas de la Selva
C.P. 62270, Cuernavaca, Morelos. Tel.: 777 102 25 56**



MORELOS
2018 - 2024

**SERVICIOS
DE SALUD**

Fecha: 14 de abril del 2021
Semana Epidemiológica: 15
Área: Coordinación de Vigilancia Epidemiológica, UIES.

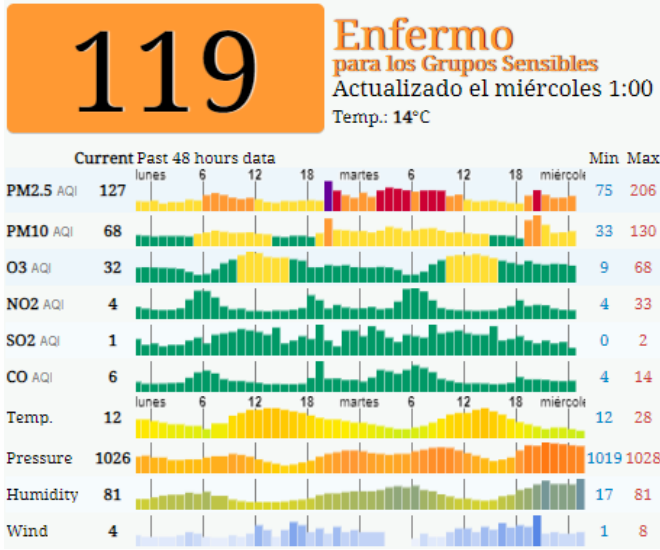
INFORME DE TEMPERATURAS Y CALIDAD DEL AIRE

Fuente: Comisión Estatal de Agua (CEAGUA)

ICA	CALIDAD DEL AIRE	RECOMENDACIONES A LA POBLACIÓN
0-50	Buena	No se anticipan impactos a la salud cuando la calidad del aire se encuentra en este intervalo.
51-100	Moderada	Las personas extraordinariamente sensitivas deben considerar limitación de los esfuerzos físicos excesivos y prolongados al aire.
101-150	Dañina a la salud de los grupos sensitivos	Los niños adultos activos, y personas con enfermedades respiratorias tales como el asma, deben evitar los esfuerzos físicos excesivos y prolongados al aire.
151-200	Dañina a la salud	Los niños adultos activos, y personas con enfermedades respiratorias tales como el asma, deben evitar los esfuerzos físicos excesivos y prolongados al aire libre; las demás personas, especialmente los niños, deben limitar los esfuerzos excesivos y prolongados al aire libre.
201-300	Muy dañina a la salud	Los niños adultos activos, y personas con enfermedades respiratorias tales como el asma, deben evitar todos los esfuerzos excesivos al aire libre; las demás personas, especialmente los niños, deben limitar los esfuerzos físicos excesivos al aire libre.
300+	Arriesgado	

CALIDAD DEL AIRE CUERNAVACA, MORELOS.

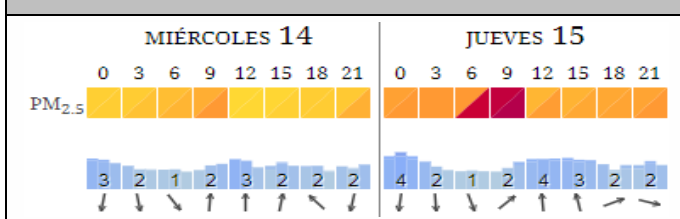
Estación de Monitoreo Cuernavaca Centro, Morelos



PRONOSTICO DE TEMPERATURAS POR MUNICIPIO

Municipio	Máx	Mín	Municipio	Máx	Mín
Amacuzac	39°	16°	Puente de Ixtla	39°	16°
Axochiapan	37°	18°	Temixco	37°	16°
Ayala	37°	17°	Tepalcingo	37°	17°
Cuautla	33°	17°	Tepoztlán	34°	14°
Cuernavaca	32°	15°	Tlaltizapan	38°	17°
Huitzilac	24°	8°	Tlaquiltenango	40°	17°
Jiutepec	33°	17°	Zacatepec	38°	20°
Jojutla	39°	19°	Zacualpan de Amilpas	33°	14°

PRONOSTICO DE LA CALIDAD DEL AIRE



TEMPERATURAS MAXIMAS Y MINIMAS, ÚLTIMAS 24 HRS

Mínimas	Máximas
Huitzilac 24° / 8°	Tlaquiltenango 40° / 17°
Tetela del Volcán 27° / 12°	Jojutla 39° / 19°
Totolapan 29° / 14°	Amacuzac 39° / 16°
Ocuituco 29° / 14°	Puente de Ixtla 39° / 16°

<http://ssm.gob.mx>

Servicios de Salud Morelos

@MorelosSalud

Callejón Borda N°3 Col. Centro C.P. 62000
Teléfono (777) 312 62 31 / 314 33 36 ext. 222

Calle Gómez Azcárate No. 205, Col. Lomas de la Selva
C.P. 62270, Cuernavaca, Morelos. Tel.: 777 102 25 56



MORELOS
2018 - 2024

**SERVICIOS
DE SALUD**

Fecha: 14 de abril del 2021
Semana Epidemiológica: 15
Área: Coordinación de Vigilancia Epidemiológica, **UIES.**

INFORME DE MONITOREO EPIDEMIOLÓGICO

Fuente: Jurisdicciones Sanitarias del estado de Morelos.

JURISDICCION SANITARIA I:

- SIN EVENTOS EXTRAORDINARIOS.

JURISDICCION SANITARIA II:

- SIN EVENTOS EXTRAORDINARIOS.

JURISDICCION SANITARIA III:

- SIN EVENTOS EXTRAORDINARIOS.



<http://ssm.gob.mx>



Servicios de Salud Morelos



@MorelosSalud

Callejón Borda N°3 Col. Centro C.P. 62000
Teléfono (777) 312 62 31 / 314 33 36 ext. 222

**Calle Gómez Azcárate No. 205, Col. Lomas de la Selva
C.P. 62270, Cuernavaca, Morelos. Tel.: 777 102 25 56**