



MORELOS
2018 - 2024

**SERVICIOS
DE SALUD**

Fecha: 15 de abril del 2021
Semana Epidemiológica: 15
Área: Coordinación de Vigilancia Epidemiológica, **UIES.**

INFORME DIARIO DE MONITOREO DE MEDIOS*

*Vigilancia basada en eventos de interés epidemiológico mediante el monitoreo de medios abiertos de comunicación locales y nacionales.

Reporte de eventos:

Amenaza	Tema	Medio	Fecha	Resumen	Liga	Prioridad
Incendio	Incendio forestal en Tepoztlán	El sol de Cuernavaca	15 abril 2021	En conferencia de prensa sobre actualización del incendio de Tepoztlán voluntarios y pobladores cuestionaron sobre si fue tardía la intervención de la federación y las aeronaves, Laura Velázquez Alzúa coordinadora nacional de Protección Civil lo negó, y se ha venido actuando de acuerdo al tipo de incendio y si su magnitud que tanto pone en riesgo a la población.	https://www.elsoldecuernavaca.com.mx/policiaca/controlado-incendio-de-tepoztlan-en-un-70-por-ciento-6597054.html	Bajo
Incendio	Incendio forestal en Tepoztlán controlado 90%	Diario de Morelos	15 abril 2021	El Equipo Estatal de Manejo de Incidentes (EEMI), encabezado por la Secretaría de Desarrollo Sustentable (SDS) del Gobierno de Morelos, Comisión Nacional Forestal (Conafor), Comisión Nacional de Áreas Naturales Protegidas (Conanp), la Coordinación Estatal de Protección Civil Morelos (CEPCM), la Coordinación Nacional de Protección Civil (CNPC), informa que hasta el momento se cuenta con un avance del 90 por ciento de control y 60 por ciento de liquidación en el incendio forestal del paraje "Malinalapa" en el barrio de Santo Domingo, Tepoztlán.	https://www.diariodemorelos.com/noticias/inorman-que-incendio-en-tepoztl-n-lleva-90-de-control	Bajo
Incendio	15 brigadistas afectados en Incendio forestal en Tepoztlán	Diario de Morelos	14 abril 2021	A las 18:00 horas del lunes el Equipo Estatal de Manejo de Incidentes recibió el llamado de auxilio de grupos de voluntarios que se encontraban intoxicados por humo y algunos extraviados dentro de las zonas en donde se ubica el incendio.	https://www.diariodemorelos.com/noticias/por-lo-menos-15-brigadistas-han-resultado-afectados-en-combate	Bajo
Incendio	Viviendas sin riesgo	Diario de Morelos	14 abril 2021	Enrique Clement Gallardo, titular de la Coordinación Estatal de Protección Civil, descartó que exista riesgo para las viviendas; expuso que en el poblado San Juan Tlacotenco, la flama se quedó a 400 metros y a pesar de ello se atendió con todos los recursos disponibles.	https://www.diariodemorelos.com/noticias/enrique-clement-asegura-que-las-viviendas-no-est-n-en-riesgo-por-el-fuego	Bajo
Biológico	Llega vacuna de BCG	La Unión	14 abril 2021	Tras varios meses de espera, finalmente llegó al Centro de Salud de la colonia Gabriel Tepepa la vacuna BCG contra la tuberculosis, lo que provocó gran demanda.	https://launion.com.mx/morelos/zona-sur/noticias/179709-llegan-vacunas-contra-la-tuberculosis-a-tlaquiltango.html	Bajo
Incendio	Viviendas sin riesgo	El Regional del Sur	14 abril 2021	Mientras que los habitantes de Tepoztlán se encuentran en alerta ante el incendio forestal en el Parque Nacional del Tepozteco que ya consumió más de 310 hectáreas, la titular de la Coordinación de Protección Civil, Laura Velázquez Alzúa aseguró que no existe riesgo para la población.	https://www.elregional.com.mx/avanza-el-control-del-incendio-evacuar-a-familias-innecesario	Bajo



<http://ssm.gob.mx>



Servicios de Salud Morelos



@MorelosSalud

Callejón Borda N°3 Col. Centro C.P. 62000
Teléfono (777) 312 62 31 / 314 33 36 ext. 222

**Calle Gómez Azcárate No. 205, Col. Lomas de la Selva
C.P. 62270, Cuernavaca, Morelos. Tel.: 777 102 25 56**



MORELOS
2018 - 2024

**SERVICIOS
DE SALUD**

Fecha: 15 de abril del 2021
Semana Epidemiológica: 15
Área: Coordinación de Vigilancia Epidemiológica, **UIES.**

INFORME DE RIESGOS METEOROLOGICOS

Fuente: Servicio Meteorológico Nacional de México, CONAGUA.

LLUVIAS PUNTUALES FUERTES EN CHIAPAS Y CHUBASCOS EN EL NORESTE, CENTRO, ORIENTE Y SUR DE MÉXICO, CON TORMENTAS ELÉCTRICAS Y POSIBLE CAÍDA DE GRANIZO

Para hoy, el **frente No. 50** se mantendrá estacionario sobre el noreste del territorio nacional y ocasionará fuertes rachas de viento en dicha región, así como lluvias y chubascos acompañados de tormentas eléctricas y posible caída de granizo en Coahuila, Nuevo León y Tamaulipas. Por su parte, un **canal de baja presión** en interacción con la entrada de humedad del Golfo de México y con el calentamiento diurno, ocasionarán lluvias aisladas y chubascos vespertinos acompañados de tormentas eléctricas y posibles granizadas sobre entidades del centro, oriente y sur del país, con lluvias puntuales fuertes en Chiapas. Asimismo, la aproximación de un **nuevo frente frío**, en interacción con la **corriente en chorro subtropical**, originará fuertes rachas de viento en el noroeste de México. Finalmente, se mantendrá el ambiente diurno cálido a muy caluroso sobre gran parte de la República Mexicana, prevaleciendo la **onda de calor** sobre entidades del noreste, oriente, occidente, sur y sureste del país, incluida la Península de Yucatán, con temperaturas máximas de 40 a 45 °C en zonas de Tamaulipas, San Luis Potosí, Hidalgo, Puebla, Veracruz, Jalisco, Michoacán, Guerrero, Oaxaca, Chiapas, Tabasco, Campeche y Yucatán.

Las lluvias podrían acompañarse de descargas eléctricas, fuertes vientos y posible caída de granizo

Pronóstico de Precipitación:

Lluvias aisladas (0.1 a 5.0 mm): San Luis Potosí, Michoacán, Querétaro, Hidalgo, **Morelos** y Ciudad de México.

Pronóstico de Temperaturas Máximas:

Temperaturas máximas de 35 a 40 °C: Nuevo León, Sonora, Sinaloa, Nayarit, Colima, Guanajuato (noreste y suroeste), Querétaro (norte), Estado de México (suroeste), **Morelos** y Quintana Roo.

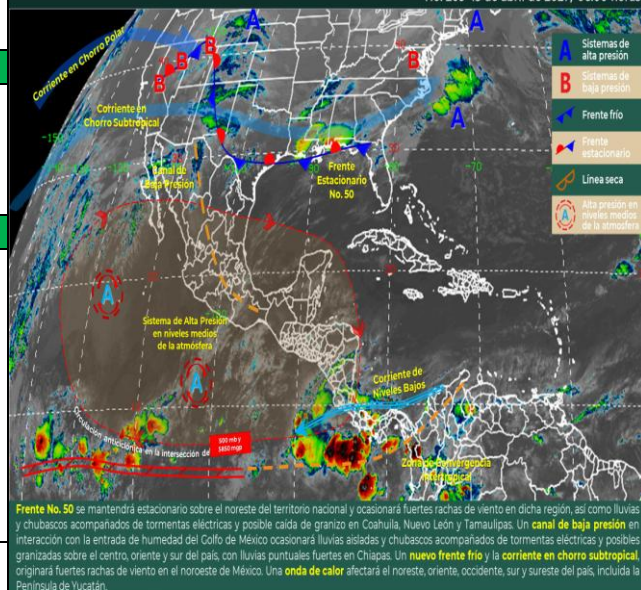
Pronóstico en región Mesa Central:

Cielo despejado por la mañana; nublado por la tarde con intervalos de chubascos en Puebla y Tlaxcala, así como **lluvias aisladas en** Querétaro, Hidalgo y **Morelos**, las lluvias se acompañarán de descargas eléctricas y probable caída de granizo. Ambiente frío al amanecer en zonas montañosas y caluroso a muy caluroso por la tarde con viento de dirección variable de 20 a 30 km/h en gran parte de la región y rachas de hasta 45 km/h en zonas de tormenta.

Posibilidad de tormentas eléctricas: Coahuila, Nuevo León, San Luis Potosí, Hidalgo, Tamaulipas, Veracruz, Querétaro, Puebla, Tlaxcala, Estado de México, Ciudad de México, **Morelos**, Michoacán, Oaxaca y Chiapas.

SISTEMAS METEOROLÓGICOS ACTUALES

No. 209 15 de abril de 2021 / 06:00 horas



MEDIO AMBIENTE SECRETARÍA DE MEDIO AMBIENTE Y RECURSOS NATURALES
CONAGUA COMISIÓN NACIONAL DEL AGUA

gob.mx/conagua



<http://ssm.gob.mx>



Servicios de Salud Morelos



@MorelosSalud

Callejón Borda N°3 Col. Centro C.P. 62000
Teléfono (777) 312 62 31 / 314 33 36 ext. 222

**Calle Gómez Azcárate No. 205, Col. Lomas de la Selva
C.P. 62270, Cuernavaca, Morelos. Tel.: 777 102 25 56**



MORELOS
2018 - 2024

**SERVICIOS
DE SALUD**

Fecha: 15 de abril del 2021
Semana Epidemiológica: 15
Área: Coordinación de Vigilancia Epidemiológica, **UIES.**

INFORME DE MONITOREO VOLCÁNICO Y SISMOLÓGICO

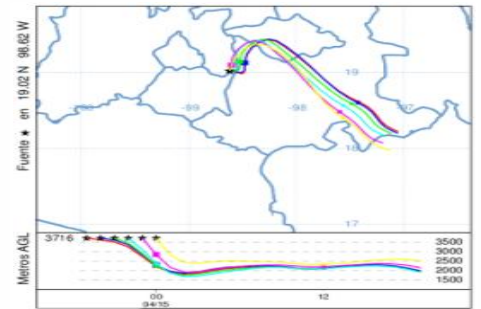
Fuente: Servicio Sismológico Nacional, UNAM. / Centro nacional de Prevención de Desastres (CENAPRED)-SEGOB, SENEAM-SCT y NOAA.

En las últimas 24 horas, mediante los sistemas de monitoreo del **volcán Popocatepetl** se identificaron **51 exhalaciones y 903 minutos de tremor de baja amplitud**, acompañados de vapor de agua, gases volcánicos y ligera cantidad de ceniza. Durante la mañana **se observó una emisión de gases volcánicos y ligeras cantidades de ceniza, con dirección suroeste.**

	SEMAFORO	AMARILLO-FASE 2	RECOMENDACIONES PARA LA FASE AMARILLO FASE 2
NIVEL DE ALERTA	Incremento de actividad: <ul style="list-style-type: none"> • Pluma de vapor de agua y gas • Ligera caída de ceniza en áreas cercanas • Caída de fragmentos incandescentes • Crecimiento y destrucción de domos de lava • Posibilidad de flujos piroclásticos por explosiones • Flujos de lodo o escombros de corto alcance 		<ol style="list-style-type: none"> 1. Continuar con el radio de seguridad de 12 km, por lo que la permanencia en esa área no está permitida. 2. Controlar el tránsito entre Santiago Xalitzintla y San Pedro Nexapa, vía Paso de Cortés. 3. A las autoridades de Protección Civil, mantener sus procedimientos preventivos, de acuerdo con sus planes operativos. 4. A la población se le recomienda elevar la atención a los avisos de las autoridades de su localidad y se exhorta a no acercarse al volcán, y mucho menos al cráter. 5. Mantenerse fuera de cañadas ante posibles flujos de lodo, principalmente en temporada de lluvias.

PRONOSTICO DE CAIDA DE CENIZA

En caso de una exhalación de ceniza volcánica, **el pronóstico de trayectoria** hacia al este-noreste, cambiando al noreste y sureste, (simulando exhalación cada hora en las próximas 6 horas) a su paso por la zona oeste y centro del estado de Puebla; zona suroeste y sur del estado de Tlaxcala, para las primeras 12 horas de pronóstico (14:00 a las 02:00 hora local). Posteriormente para las últimas 12 horas de pronóstico, (02:00 a las 14:00 hora local del día siguiente), las trayectorias continuarán sobre la zona centro, este, sur y sureste del estado de Puebla y zona noreste del estado de Oaxaca.



SISMOS	<p>Se registró sismo de magnitud de 4.2 grados Richter, a las 04:58:22 hrs con localización del epicentro a 76 km al sur de San Marcos, Guerrero.</p> <p>NO PERCIBIDO EN EL ESTADO DE MORELOS.</p>	
	REPORTE DE DAÑOS A LA POBLACION	
PROTECCIÓN CIVIL	Sin reporte de daños a la población ni a la infraestructura en salud.	



<http://ssm.gob.mx>



Servicios de Salud Morelos



@MorelosSalud

Callejón Borda N°3 Col. Centro C.P. 62000
Teléfono (777) 312 62 31 / 314 33 36 ext. 222

**Calle Gómez Azcárate No. 205, Col. Lomas de la Selva
C.P. 62270, Cuernavaca, Morelos. Tel.: 777 102 25 56**



MORELOS
2018 - 2024

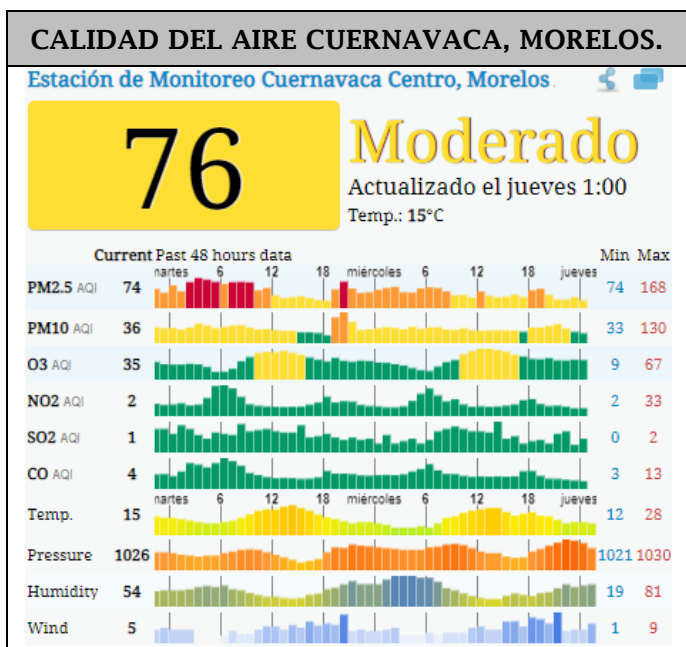
**SERVICIOS
DE SALUD**

Fecha: 15 de abril del 2021
Semana Epidemiológica: 15
Área: Coordinación de Vigilancia Epidemiológica, UIES.

INFORME DE TEMPERATURAS Y CALIDAD DEL AIRE

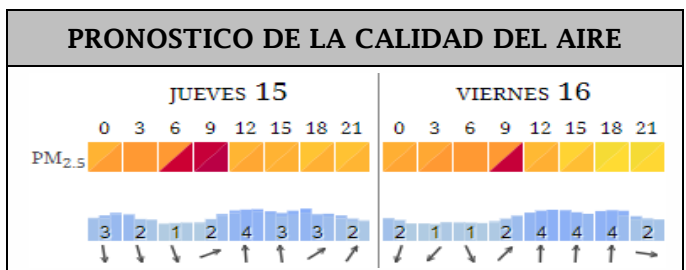
Fuente: Comisión Estatal de Agua (CEAGUA)

ICA	CALIDAD DEL AIRE	RECOMENDACIONES A LA POBLACIÓN
0-50	Buena	No se anticipan impactos a la salud cuando la calidad del aire se encuentra en este intervalo.
51-100	Moderada	Las personas extraordinariamente sensitivas deben considerar limitación de los esfuerzos físicos excesivos y prolongados al aire.
101-150	Dañina a la salud de los grupos sensitivos	Los niños adultos activos, y personas con enfermedades respiratorias tales como el asma, deben evitar los esfuerzos físicos excesivos y prolongados al aire.
151-200	Dañina a la salud	Los niños adultos activos, y personas con enfermedades respiratorias tales como el asma, deben evitar los esfuerzos físicos excesivos y prolongados al aire libre; las demás personas, especialmente los niños, deben limitar los esfuerzos excesivos y prolongados al aire libre.
201-300	Muy dañina a la salud	Los niños adultos activos, y personas con enfermedades respiratorias tales como el asma, deben evitar todos los esfuerzos excesivos al aire libre; las demás personas, especialmente los niños, deben limitar los esfuerzos físicos excesivos al aire libre.
300+	Arriesgado	



PRONOSTICO DE TEMPERATURAS POR MUNICIPIO

Municipio	Máx	Mín	Municipio	Máx	Mín
Amacuzac	40°	16°	Puente de Ixtla	39°	16°
Axochiapan	38°	18°	Temixco	37°	16°
Ayala	37°	17°	Tepalcingo	38°	18°
Cuautla	34°	17°	Tepoztlán	35°	14°
Cuernavaca	34°	15°	Tlaltizapan	39°	17°
Huitzilac	25°	8°	Tlaquiltenango	41°	17°
Jiutepec	35°	17°	Zacatepec	38°	21°
Jojutla	41°	19°	Zacualpan de Amilpas	33°	15°



TEMPERATURAS MAXIMAS Y MINIMAS, ÚLTIMAS 24 HRS

Mínimas	Máximas
Huitzilac 25° / 8°	Jojutla 41° / 19°
Tetela del Volcán 27° / 11°	Tlaquiltenango 41° / 17°
Totolapan 29° / 14°	Amacuzac 40° / 19°
Ocuituco 29° / 14°	Puente de Ixtla 39° / 16°

<http://ssm.gob.mx>

Servicios de Salud Morelos

@MorelosSalud

Callejón Borda N°3 Col. Centro C.P. 62000
Teléfono (777) 312 62 31 / 314 33 36 ext. 222

Calle Gómez Azcárate No. 205, Col. Lomas de la Selva
C.P. 62270, Cuernavaca, Morelos. Tel.: 777 102 25 56



MORELOS
2018 - 2024

**SERVICIOS
DE SALUD**

Fecha: 15 de abril del 2021
Semana Epidemiológica: 15
Área: Coordinación de Vigilancia Epidemiológica, **UIES.**

INFORME DE MONITOREO EPIDEMIOLÓGICO

Fuente: Jurisdicciones Sanitarias del estado de Morelos.

JURISDICCION SANITARIA I:

- SIN EVENTOS EXTRAORDINARIOS.

JURISDICCION SANITARIA II:

- SIN EVENTOS EXTRAORDINARIOS.

JURISDICCION SANITARIA III:

- SIN EVENTOS EXTRAORDINARIOS.



<http://ssm.gob.mx>



Servicios de Salud Morelos



@MorelosSalud

Callejón Borda N°3 Col. Centro C.P. 62000
Teléfono (777) 312 62 31 / 314 33 36 ext. 222

**Calle Gómez Azcárate No. 205, Col. Lomas de la Selva
C.P. 62270, Cuernavaca, Morelos. Tel.: 777 102 25 56**