



MORELOS
2018 - 2024

**SERVICIOS
DE SALUD**

Fecha: 16 de abril del 2021
Semana Epidemiológica: 15
Área: Coordinación de Vigilancia Epidemiológica, UIES.

INFORME DIARIO DE MONITOREO DE MEDIOS*

*Vigilancia basada en eventos de interés epidemiológico mediante el monitoreo de medios abiertos de comunicación locales y nacionales.

Reporte de eventos:

Amenaza	Tema	Medio	Fecha	Resumen	Liga	Prioridad
Incendio	Incendio en Tepoztlán controlado al 100%	El sol de Cuernavaca	16 abril 2021	El gobernador, Cuauhtémoc Blanco Bravo, resaltó que el incendio en Tepoztlán afortunadamente está controlado con la ayuda de la federación, pero sobre todo resaltó la colaboración importante de los brigadistas y los ciudadanos que se sumaron a las tareas de trabajo.	https://www.elsoldecuernavaca.com.mx/poli/ciaca/controlado-el-incendio-forestal-en-tepoztlan-morelos-al-cien-por-ciento-6601551.html	Bajo
Biológico	Covid-19	El sol de Cuernavaca	16 abril 2021	Morelos sumó 53 nuevos casos de Covid-19 y cuatro defunciones; los municipios con el mayor número de fallecimientos por este virus son Cuernavaca, Cuautla, Jiutepec, Temixco y Yautepec.	https://www.elsoldecuernavaca.com.mx/loca/l/se-registran-53-casos-nuevos-de-covid-19-en-morelos-6604460.html	Bajo
Biológico	Vacuna Pfizer, probable tercera dosis	Diario de Morelos	16 abril 2021	Es probable que las personas necesiten una tercera dosis de la vacuna vs COVID19 de Pfizer de 6 a 12 meses después de su primera ronda, dice Albert Bourla, director ejecutivo de Pfizer.	https://www.diariodemorelos.com/noticias/pr-observablemente-sea-necesaria-una-tercera-dosis-vs-covid19-de-vacuna-pfizer-dice-ceo	Bajo
Incendio	Incendio en Tepoztlán controlado al 100%	Diario de Morelos	15 abril 2021	El Equipo Estatal de Manejo de Incidentes (EEMI), encabezado por la Secretaría de Desarrollo Sustentable (SDS) del Gobierno de Morelos, Comisión Nacional Forestal (Conafor), Comisión Nacional de Áreas Naturales Protegidas (Conanp), Coordinación Estatal de Protección Civil Morelos (CEPCM) y la Coordinación Nacional de Protección Civil (CNPC), informa que hasta el momento se tiene un 100 por ciento de control y 90 por ciento de liquidación en el incendio forestal del paraje "Malinalapa" en el Barrio de Santo Domingo, Tepoztlán.	https://www.diariodemorelos.com/noticias/controlado-al-100-el-incendio-en-tepoztlan-y-van-al-90-de-su-liquidacion	Bajo
Biológico	Covid-19	Diario de Morelos	15 abril 2021	La enfermedad de Chagas es considerada la parasitosis más grave en América y es una de las 14 enfermedades del rezago en la lista de la Organización Mundial de la Salud. En México, es considerada un problema de salud pública ya que en dos terceras partes del territorio mexicano existen las condiciones para que se lleve a cabo la transmisión vectorial, estimando alrededor de un millón de personas infectadas.	https://www.diariodemorelos.com/noticias/chagas-una-de-las-14-enfermedades-del-rezago-en-lista-de-la-oms	Bajo
Temperaturas extremas	Incremento en el calor	Diario de Morelos	15 abril 2021	Un ambiente muy caluroso para el estado de Morelos prevé el Servicio Meteorológico Nacional (SMN), que se prolongará hasta por lo menos el próximo lunes.	https://launion.com.mx/morelos/cuautla/noticias/179812-pronostican-mas-calor-y-lluvias-aisladas-para-morelos.html	Bajo
Incendio	Incendio en Cazahuatlán	Diario de Morelos	15 abril 2021	Desde la noche del martes y durante la mañana del miércoles se registró un incendio en el cerro "Palo Grande", que está ubicado a la altura de la comunidad de Casahuatlán, que colinda con el estado de Guerrero, donde se confirmó que se consumieron alrededor de diez tareas de pastizales (más de seis metros cuadrados).	https://launion.com.mx/morelos/zona-sur/noticias/179713-incendio-en-cerro-de-casahuatlan-consume-diez-hectareas-de-pastizales.html	Bajo

Callejón Borda N°3 Col. Centro C.P. 62000
Teléfono (777) 312 62 31 / 314 33 36 ext. 222

**Calle Gómez Azcárate No. 205, Col. Lomas de la Selva
C.P. 62270, Cuernavaca, Morelos. Tel.: 777 102 25 56**



MORELOS
2018 - 2024

**SERVICIOS
DE SALUD**

Fecha: 16 de abril del 2021
Semana Epidemiológica: 15
Área: Coordinación de Vigilancia Epidemiológica, **UIES.**

INFORME DE RIESGOS METEOROLOGICOS

Fuente: Servicio Meteorológico Nacional de México, CONAGUA.

PRONOSTICO DE LLUVIAS FUERTES CON TORMENTAS ELÉCTRICAS EN COAHUILA, NUEVO LEÓN, TAMAULIPAS Y CHIAPÁS

Este día, un **nuevo frente frío (No. 51)** se aproximará al norte de México, desplazando al **frente No. 50** sobre el sur y sureste de Estados Unidos; al mismo tiempo que una **línea seca**, extendida sobre Coahuila, interaccionará con dicho frente, originando lluvias puntuales fuertes y descargas eléctricas en el norte y noreste de México, principalmente en horas de la noche y madrugada del sábado. Asimismo, **canales de baja presión**, extendidos en el centro y sureste del país, ocasionarán lluvias y chubascos acompañados de descargas eléctricas. Por otra parte, un **sistema de alta presión en niveles medios de la atmósfera**, mantendrá una **onda de calor** sobre el noreste, oriente, sur y sureste del país, además de la Península de Yucatán, con temperaturas máximas de 40 a 45 °C en zonas de Tamaulipas, San Luis Potosí, Veracruz, Michoacán, Guerrero, Oaxaca, Chiapas, Tabasco, Campeche y Yucatán.

Las lluvias podrían acompañarse de descargas eléctricas, fuertes vientos y posible caída de granizo

Pronostico de Precipitación:

Lluvias aisladas (0.1 a 5.0 mm): Chihuahua, Hidalgo, Estado de México, **Morelos**, Tlaxcala y Veracruz.

Pronostico de Temperaturas Máximas:

Temperaturas máximas de 35 a 40 °C: Coahuila, Sinaloa, Nayarit, Jalisco, Colima, Guanajuato (noreste), Estado de México (suroeste), **Morelos** y Quintana Roo.

Pronostico en región Mesa Central:

Cielo despejado por la mañana y medio nublado por la tarde con probabilidad para intervalos de chubascos en

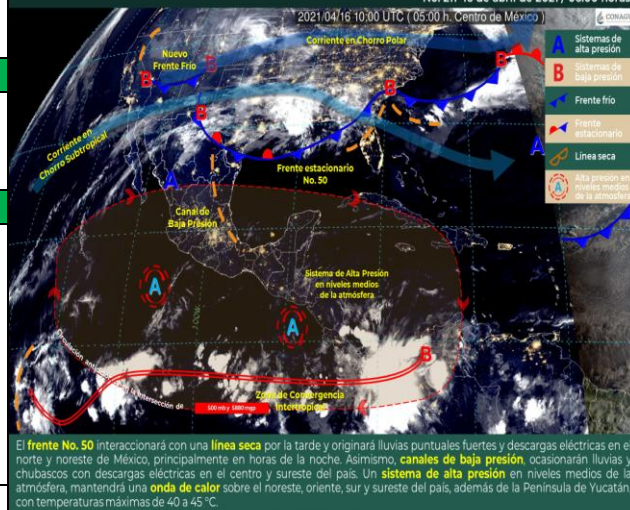
Puebla y lluvias aisladas en Hidalgo, **Morelos** y Tlaxcala, las lluvias se acompañarán de descargas eléctricas y caída de granizo. Ambiente frío al amanecer en zonas montañosas y caluroso a muy caluroso por la tarde con viento de dirección variable de 10 a 25 km/h en gran parte de la región, además de rachas de 50 a 60 km/h en Guanajuato.

Posibilidad de tormentas eléctricas: Coahuila, Nuevo León, Tamaulipas, Hidalgo, Estado de México, **Morelos**, Tlaxcala, Puebla, Veracruz, Oaxaca y Chiapas.

SISTEMAS METEOROLÓGICOS ACTUALES

No. 211 16 de abril de 2021 / 06:00 horas

2021.04.16 10:00 UTC (05:00 h. Centro de México)



MEDIO AMBIENTE
SECRETARÍA DE MEDIO AMBIENTE Y RECURSOS NATURALES



CONAGUA
COMISIÓN NACIONAL EN LA MATERIA

gob.mx/conagua



<http://ssm.gob.mx>



Servicios de Salud Morelos



@MorelosSalud

Callejón Borda N°3 Col. Centro C.P. 62000
Teléfono (777) 312 62 31 / 314 33 36 ext. 222

**Calle Gómez Azcárate No. 205, Col. Lomas de la Selva
C.P. 62270, Cuernavaca, Morelos. Tel.: 777 102 25 56**



MORELOS
2018 - 2024

**SERVICIOS
DE SALUD**

Fecha: 16 de abril del 2021
Semana Epidemiológica: 15
Área: Coordinación de Vigilancia Epidemiológica, **UIES.**

INFORME DE MONITOREO VOLCÁNICO Y SISMOLÓGICO

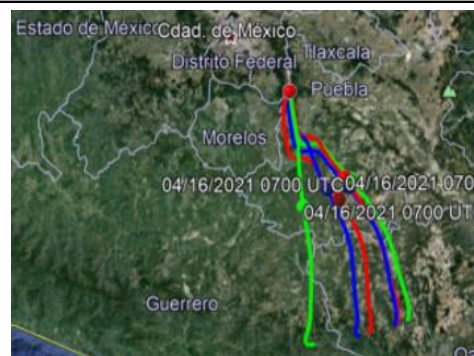
Fuente: Servicio Sismológico Nacional, UNAM. / Centro nacional de Prevención de Desastres (CENAPRED)-SEGOB, SENEAM-SCT y NOAA.

En las últimas 24 horas, mediante los sistemas de monitoreo del **volcán Popocatepetl** se identificaron **42 exhalaciones y 675 minutos de tremor**, acompañados de vapor de agua, gases volcánicos y ligera cantidad de ceniza. Durante la mañana **se observó una emisión de gases volcánicos y ligeras cantidades de ceniza, con dirección sur-suroeste.**

	SEMAFORO	AMARILLO-FASE 2	RECOMENDACIONES PARA LA FASE AMARILLO FASE 2
NIVEL DE ALERTA	Incremento de actividad: <ul style="list-style-type: none"> • Pluma de vapor de agua y gas • Ligera caída de ceniza en áreas cercanas • Caída de fragmentos incandescentes • Crecimiento y destrucción de domos de lava • Posibilidad de flujos piroclásticos por explosiones • Flujos de lodo o escombros de corto alcance 		<ol style="list-style-type: none"> 1. Continuar con el radio de seguridad de 12 km, por lo que la permanencia en esa área no está permitida. 2. Controlar el tránsito entre Santiago Xalitzintla y San Pedro Nexapa, vía Paso de Cortés. 3. A las autoridades de Protección Civil, mantener sus procedimientos preventivos, de acuerdo con sus planes operativos. 4. A la población se le recomienda elevar la atención a los avisos de las autoridades de su localidad y se exhorta a no acercarse al volcán, y mucho menos al cráter. 5. Mantenerse fuera de cañadas ante posibles flujos de lodo, principalmente en temporada de lluvias.

PRONOSTICO DE CAIDA DE CENIZA

En caso de una exhalación de ceniza volcánica, **el pronóstico de trayectoria hacia al sur, cambiando al sur-sureste**, (simulando exhalación cada hora en las próximas 6 horas) a su paso por la zona oeste, suroeste y sur del estado de Puebla y **zona noreste del estado de Morelos, para las primeras 12 horas de pronóstico** (14:00 a las 02:00 hora local). Posteriormente para las últimas 12 horas de pronóstico, (02:00 a las 14:00 hora local del día siguiente), las trayectorias continuarán sobre la zona suroeste y sur del estado de Puebla; zona noreste y este del estado de Guerrero y zona noroeste y oeste del estado de Oaxaca.



Se registró sismo de magnitud de **4.3 grados** Richter, a las 22:35:24 hrs con localización del epicentro a 45 km al suroeste de Pijijiapan, Chiapas.

NO PERCIBIDO EN EL ESTADO DE MORELOS.



REPORTE DE DAÑOS A LA POBLACION

**PROTECCIÓN
CIVIL**

Sin reporte de daños a la población ni a la infraestructura en salud.



<http://ssm.gob.mx>



Servicios de Salud Morelos



@MorelosSalud

Callejón Borda N°3 Col. Centro C.P. 62000
Teléfono (777) 312 62 31 / 314 33 36 ext. 222

**Calle Gómez Azcárate No. 205, Col. Lomas de la Selva
C.P. 62270, Cuernavaca, Morelos. Tel.: 777 102 25 56**



MORELOS
2018 - 2024

**SERVICIOS
DE SALUD**

Fecha: 16 de abril del 2021
Semana Epidemiológica: 15
Área: Coordinación de Vigilancia Epidemiológica, UIES.

INFORME DE TEMPERATURAS Y CALIDAD DEL AIRE

Fuente: Comisión Estatal de Agua (CEAGUA)

ICA	CALIDAD DEL AIRE	RECOMENDACIONES A LA POBLACIÓN
0-50	Buena	No se anticipan impactos a la salud cuando la calidad del aire se encuentra en este intervalo.
51-100	Moderada	Las personas extraordinariamente sensitivas deben considerar limitación de los esfuerzos físicos excesivos y prolongados al aire.
101-150	Dañina a la salud de los grupos sensitivos	Los niños adultos activos, y personas con enfermedades respiratorias tales como el asma, deben evitar los esfuerzos físicos excesivos y prolongados al aire.
151-200	Dañina a la salud	Los niños adultos activos, y personas con enfermedades respiratorias tales como el asma, deben evitar los esfuerzos físicos excesivos y prolongados al aire libre; las demás personas, especialmente los niños, deben limitar los esfuerzos excesivos y prolongados al aire libre.
201-300	Muy dañina a la salud	Los niños adultos activos, y personas con enfermedades respiratorias tales como el asma, deben evitar todos los esfuerzos excesivos al aire libre; las demás personas, especialmente los niños, deben limitar los esfuerzos físicos excesivos al aire libre.
300+	Arriesgado	

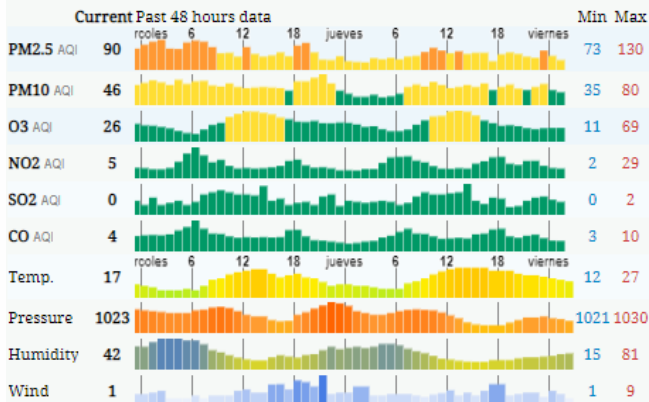
CALIDAD DEL AIRE CUERNAVACA, MORELOS.

Estación de Monitoreo Cuernavaca Centro, Morelos

79

Moderado

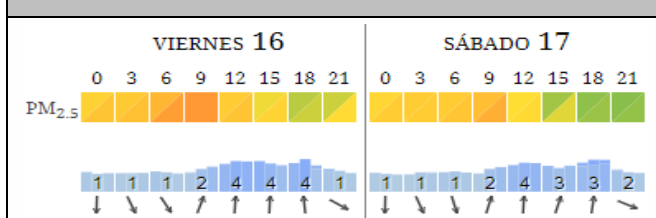
Actualizado el viernes 2:00
Temp.: 18°C



PRONOSTICO DE TEMPERATURAS POR MUNICIPIO

Municipio	Máx	Mín	Municipio	Máx	Mín
Amacuzac	40°	16°	Puente de Ixtla	40°	16°
Axochiapan	38°	18°	Temixco	38°	17°
Ayala	37°	17°	Tepalcingo	38°	18°
Cuautla	34°	17°	Tepoztlán	35°	14°
Cuernavaca	33°	15°	Tlaltizapan	39°	17°
Huitzilac	28°	8°	Tlaquiltenango	42°	17°
Jiutepec	35°	17°	Zacatepec	39°	22°
Jojutla	40°	19°	Zacualpan de Amilpas	33°	15°

PRONOSTICO DE LA CALIDAD DEL AIRE



TEMPERATURAS MAXIMAS Y MINIMAS, ÚLTIMAS 24 HRS

Mínimas	Máximas
Huitzilac: 28° / 8°	Tlaquiltenango: 42° / 17°
Tetela del Volcán: 27° / 13°	Jojutla: 40° / 19°
Totolapan: 29° / 14°	Amacuzac: 40° / 16°
Ocuituco: 29° / 14°	Puente de Ixtla: 40° / 16°



<http://ssm.gob.mx>



Servicios de Salud Morelos



@MorelosSalud

Callejón Borda N°3 Col. Centro C.P. 62000
Teléfono (777) 312 62 31 / 314 33 36 ext. 222

Calle Gómez Azcárate No. 205, Col. Lomas de la Selva
C.P. 62270, Cuernavaca, Morelos. Tel.: 777 102 25 56



MORELOS
2018 - 2024

**SERVICIOS
DE SALUD**

Fecha: 16 de abril del 2021
Semana Epidemiológica: 15
Área: Coordinación de Vigilancia Epidemiológica, **UIES.**

INFORME DE MONITOREO EPIDEMIOLÓGICO

Fuente: Jurisdicciones Sanitarias del estado de Morelos.

JURISDICCION SANITARIA I:

- SIN EVENTOS EXTRAORDINARIOS.

JURISDICCION SANITARIA II:

- SIN EVENTOS EXTRAORDINARIOS.

JURISDICCION SANITARIA III:

- SIN EVENTOS EXTRAORDINARIOS.



<http://ssm.gob.mx>



Servicios de Salud Morelos



@MorelosSalud

Callejón Borda N°3 Col. Centro C.P. 62000
Teléfono (777) 312 62 31 / 314 33 36 ext. 222

**Calle Gómez Azcárate No. 205, Col. Lomas de la Selva
C.P. 62270, Cuernavaca, Morelos. Tel.: 777 102 25 56**