



MORELOS
2018 - 2024

**SERVICIOS
DE SALUD**

Fecha: 18 de abril del 2021
Semana Epidemiológica: 16
Área: Coordinación de Vigilancia Epidemiológica, **UIES.**

INFORME DIARIO DE MONITOREO DE MEDIOS*

*Vigilancia basada en eventos de interés epidemiológico mediante el monitoreo de medios abiertos de comunicación locales y nacionales.

Reporte de eventos:

Amenaza	Tema	Medio	Fecha	Resumen	Liga	Prioridad
Biológico	Covid-19	Diario de Morelos	18 abril 2021	El Hospital del Niño Morelense (HNM) recomendó a la población reforzar las medidas de higiene y los elementos del Escudo de la Salud, con el fin de prevenir enfermedades y evitar contagios de COVID-19.	https://www.diariodemorelos.com/noticias/llaman-cuidar-higiene-de-ni-os-por-la-pandemia-covid-19	Bajo
Volcánico	No acercarse al volcán	Diario de Morelos	18 abril 2021	En las últimas 24 horas, mediante los sistemas de monitoreo del volcán Popocatepetl se identificaron 102 exhalaciones y 638 minutos de tremor, acompañados de vapor de agua, gases volcánicos y ligeras cantidades de ceniza.	https://www.diariodemorelos.com/noticias/piden-no-acercarse-al-volc-n-popocat-petl-0	Bajo
Incendio forestal	Apagan nuevo incendio en Tepoztlán	Diario de Morelos	18 abril 2021	El personal de Protección Ambiental y de Protección Civil de Tepoztlán, trabajó intensamente en el combate del incendio reportado en el kilómetro 8, en los límites de Tepoztlán con Cuernavaca.	https://www.diariodemorelos.com/noticias/apagan-un-nuevo-incendio-en-tepoztl-n	Bajo
Biológico	Covid-19	La Unión	18 abril 2021	La Secretaría de Salud informa que a la fecha en Morelos se han estudiado 141 mil 521 personas, de las cuales se han confirmado 31 mil 350 con coronavirus COVID-19; 514 están activas, descartado 108 mil 442 y están como sospechosos mil 729; se han registrado 3 mil 027 defunciones.	https://launion.com.mx/morelos/sociedad/noticias/179937-el-riesgo-persiste-ss.html	Bajo



<http://ssm.gob.mx>



Servicios de Salud Morelos



@MorelosSalud

Callejón Borda N°3 Col. Centro C.P. 62000
Teléfono (777) 312 62 31 / 314 33 36 ext. 222

**Calle Gómez Azcárate No. 205, Col. Lomas de la Selva
C.P. 62270, Cuernavaca, Morelos. Tel.: 777 102 25 56**



MORELOS
2018 - 2024

**SERVICIOS
DE SALUD**

Fecha: 18 de abril del 2021
Semana Epidemiológica: 16
Área: Coordinación de Vigilancia Epidemiológica, UIES.

INFORME DE RIESGOS METEOROLOGICOS

Fuente: Servicio Meteorológico Nacional de México, CONAGUA.

LLUVIAS PUNTUALES MUY FUERTES EN CHIAPAS, CAMPECHE, YUCATÁN Y QUINTANA ROO, ADEMÁS DE EVENTO DE "NORTE" EN LAS COSTAS DE TAMAULIPAS Y VERACRUZ

Este día, el **frente No. 51** se extenderá con características de estacionario desde el Golfo de México, hasta el sureste del país, interaccionará con un **sistema de baja presión** en la Sonda de Campeche, originando lluvias fuertes a puntuales muy fuertes acompañadas de tormentas eléctricas sobre Veracruz, Oaxaca, Tabasco, Chiapas, Campeche, Yucatán y Quintana Roo. La **masa de aire frío** asociada al frente, provocará un descenso de temperatura en el norte, noreste y oriente del país, así como **evento de "Norte"** con rachas de 60 a 70 km/h y oleaje elevado en las costas de Tamaulipas y Veracruz. Por otra parte, un **sistema de alta presión** en niveles medios de la atmósfera mantendrá el ambiente vespertino cálido a muy caluroso sobre entidades del sur y sureste del país, incluida la Península de Yucatán, con temperaturas máximas de 40 a 45 °C en zonas de Campeche y Yucatán.

Las lluvias podrían acompañarse de descargas eléctricas, fuertes vientos y posible caída de granizo

Pronóstico de Precipitación:


Intervalos de chubascos (5.1 a 25.0 mm): Chihuahua, Tamaulipas, San Luis Potosí y Puebla.

Pronóstico de Temperaturas Máximas:

Temperaturas máximas de 35 a 40 °C: Jalisco, Michoacán, Guerrero, Estado de México (suroeste), **Morelos**, Puebla (suroeste), Oaxaca, Chiapas, Veracruz, Tabasco, y Quintana Roo.

Pronóstico en región Mesa Central:

Cielo despejado por la mañana y medio nublado por la tarde, con intervalos de chubascos en Puebla y lluvias aisladas en Querétaro e Hidalgo. Las lluvias se acompañarán de descargas eléctricas y posible caída de granizo. Ambiente frío a fresco al amanecer y cálido a caluroso por la tarde, con viento de dirección variable de 15 a 30 km/h en gran parte de la región, además de rachas de 50 km/h.



<http://ssm.gob.mx>



Servicios de Salud Morelos



@MorelosSalud

Callejón Borda N°3 Col. Centro C.P. 62000
Teléfono (777) 312 62 31 / 314 33 36 ext. 222

**Calle Gómez Azcárate No. 205, Col. Lomas de la Selva
C.P. 62270, Cuernavaca, Morelos. Tel.: 777 102 25 56**



MORELOS
2018 - 2024

**SERVICIOS
DE SALUD**

Fecha: 18 de abril del 2021
Semana Epidemiológica: 16
Área: Coordinación de Vigilancia Epidemiológica, **UIES.**

INFORME DE MONITOREO VOLCÁNICO Y SISMOLÓGICO

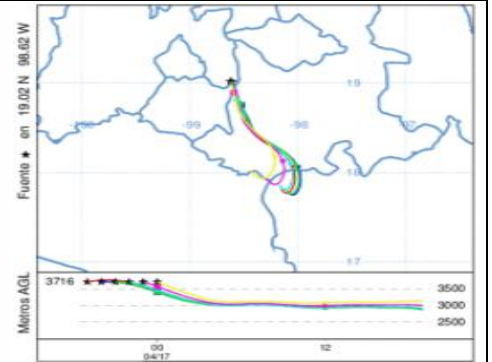
Fuente: Servicio Sismológico Nacional, UNAM. / Centro nacional de Prevención de Desastres (CENAPRED)-SEGOB, SENEAM-SCT y NOAA.

En las últimas 24 horas, mediante los sistemas de monitoreo del **volcán Popocatepetl** se identificaron **52 exhalaciones y 333 minutos de tremor**, acompañados de vapor de agua, gases volcánicos y ligeras cantidades de ceniza. Durante la noche **hubo ligera presencia de incandescencia sobre el cráter con emisión de vapor de agua y gas.**

NIVEL DE ALERTA	SEMAFORO	AMARILLO-FASE 2	RECOMENDACIONES PARA LA FASE AMARILLO FASE 2
	Incremento de actividad:		
	<ul style="list-style-type: none"> Pluma de vapor de agua y gas Ligera caída de ceniza en áreas cercanas Caída de fragmentos incandescentes Crecimiento y destrucción de domos de lava Posibilidad de flujos piroclásticos por explosiones Flujos de lodo o escombros de corto alcance 		<ol style="list-style-type: none"> Continuar con el radio de seguridad de 12 km, por lo que la permanencia en esa área no está permitida. Controlar el tránsito entre Santiago Xalitzintla y San Pedro Nexapa, vía Paso de Cortés. A las autoridades de Protección Civil, mantener sus procedimientos preventivos, de acuerdo con sus planes operativos. A la población se le recomienda elevar la atención a los avisos de las autoridades de su localidad y se exhorta a no acercarse al volcán, y mucho menos al cráter. Mantenerse fuera de cañadas ante posibles flujos de lodo, principalmente en temporada de lluvias.

PRONOSTICO DE CAIDA DE CENIZA

En caso de una exhalación de ceniza volcánica, **el pronóstico de trayectoria hacia el sureste**, (simulando exhalación cada hora en las próximas 6 horas) a su paso por la zona oeste y centro-suroeste del estado de Puebla y **zona noreste del estado de Morelos**, para las primeras 12 horas de pronóstico (14:00 a las 02:00 hora local). Posteriormente para las últimas 12 horas de pronóstico, (02:00 a las 14:00 hora local del día siguiente), las trayectorias continuarán sobre la zona centro-suroeste y sur del estado de Puebla y zona noroeste del estado de Oaxaca.



SISMOS	Se registró sismo de magnitud de 4.0 grados Richter, a las 08:37:56 hrs con localización del epicentro a 47 km al suroeste de Mapastepec, Chiapas. NO PERCIBIDO EN EL ESTADO DE MORELOS.	
	REPORTE DE DAÑOS A LA POBLACION	
PROTECCIÓN CIVIL	Sin reporte de daños a la población ni a la infraestructura en salud.	

<http://ssm.gob.mx>

Servicios de Salud Morelos

@MorelosSalud

Callejón Borda N°3 Col. Centro C.P. 62000
Teléfono (777) 312 62 31 / 314 33 36 ext. 222

**Calle Gómez Azcárate No. 205, Col. Lomas de la Selva
C.P. 62270, Cuernavaca, Morelos. Tel.: 777 102 25 56**



MORELOS
2018 - 2024

**SERVICIOS
DE SALUD**

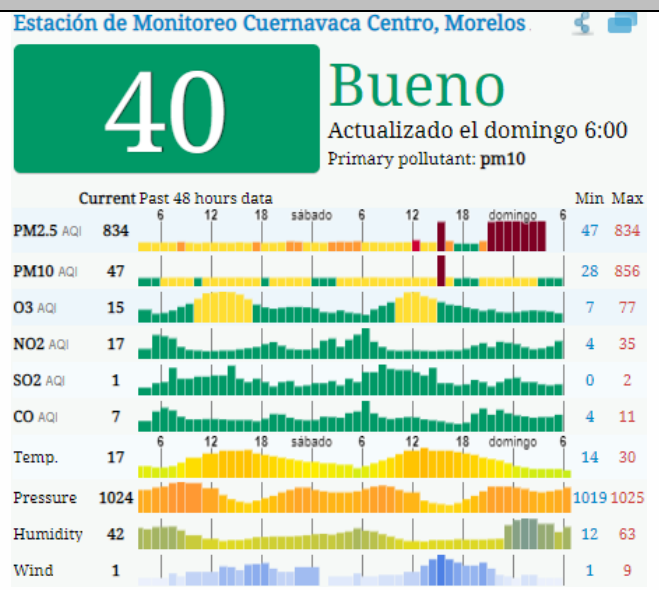
Fecha: 18 de abril del 2021
Semana Epidemiológica: 16
Área: Coordinación de Vigilancia Epidemiológica, UIES.

INFORME DE TEMPERATURAS Y CALIDAD DEL AIRE

Fuente: Comisión Estatal de Agua (CEAGUA)

ICA	CALIDAD DEL AIRE	RECOMENDACIONES A LA POBLACIÓN
0-50	Buena	No se anticipan impactos a la salud cuando la calidad del aire se encuentra en este intervalo.
51-100	Moderada	Las personas extraordinariamente sensitivas deben considerar limitación de los esfuerzos físicos excesivos y prolongados al aire.
101-150	Dañina a la salud de los grupos sensitivos	Los niños adultos activos, y personas con enfermedades respiratorias tales como el asma, deben evitar los esfuerzos físicos excesivos y prolongados al aire.
151-200	Dañina a la salud	Los niños adultos activos, y personas con enfermedades respiratorias tales como el asma, deben evitar los esfuerzos físicos excesivos y prolongados al aire libre; las demás personas, especialmente los niños, deben limitar los esfuerzos excesivos y prolongados al aire libre.
201-300	Muy dañina a la salud	Los niños adultos activos, y personas con enfermedades respiratorias tales como el asma, deben evitar todos los esfuerzos excesivos al aire libre; las demás personas, especialmente los niños, deben limitar los esfuerzos físicos excesivos al aire libre.
300+	Arriesgado	

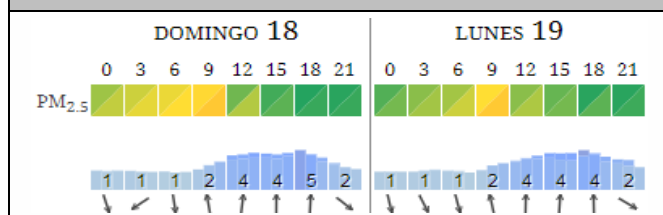
CALIDAD DEL AIRE CUERNAVACA, MORELOS.



PRONOSTICO DE TEMPERATURAS POR MUNICIPIO

Municipio	Máx	Mín	Municipio	Máx	Mín
Amacuzac	41°	16°	Puente de Ixtla	41°	17°
Axochiapan	39°	18°	Temixco	38°	17°
Ayala	37°	17°	Tepalcingo	38°	18°
Cuautla	34°	17°	Tepoztlán	35°	14°
Cuernavaca	33°	15°	Tlaltizapan	39°	17°
Huitzilac	25°	8°	Tlaquiltenango	42°	17°
Jiutepec	35°	17°	Zacatepec	39°	20°
Jojutla	40°	19°	Zacualpan de Amilpas	33°	15°

PRONOSTICO DE LA CALIDAD DEL AIRE



TEMPERATURAS MAXIMAS Y MINIMAS, ÚLTIMAS 24 HRS

Mínimas	Máximas
Huitzilac: 25° / 8°	Tlaquiltenango: 42° / 17°
Tetela del Volcán: 27° / 12°	Puente de Ixtla: 41° / 17°
Totolapan: 30° / 13°	Amacuzac: 41° / 16°
Ocuituco: 30° / 13°	Jojutla: 40° / 19°



<http://ssm.gob.mx>



Servicios de Salud Morelos



@MorelosSalud

Callejón Borda N°3 Col. Centro C.P. 62000
Teléfono (777) 312 62 31 / 314 33 36 ext. 222

Calle Gómez Azcárate No. 205, Col. Lomas de la Selva
C.P. 62270, Cuernavaca, Morelos. Tel.: 777 102 25 56



MORELOS
2018 - 2024

**SERVICIOS
DE SALUD**

Fecha: 18 de abril del 2021
Semana Epidemiológica: 16
Área: Coordinación de Vigilancia Epidemiológica, **UIES.**

INFORME DE MONITOREO EPIDEMIOLÓGICO

Fuente: Jurisdicciones Sanitarias del estado de Morelos.

JURISDICCION SANITARIA I:

- SIN EVENTOS EXTRAORDINARIOS.

JURISDICCION SANITARIA II:

- SIN EVENTOS EXTRAORDINARIOS.

JURISDICCION SANITARIA III:

- SIN EVENTOS EXTRAORDINARIOS.



<http://ssm.gob.mx>



Servicios de Salud Morelos



@MorelosSalud

Callejón Borda N°3 Col. Centro C.P. 62000
Teléfono (777) 312 62 31 / 314 33 36 ext. 222

**Calle Gómez Azcárate No. 205, Col. Lomas de la Selva
C.P. 62270, Cuernavaca, Morelos. Tel.: 777 102 25 56**