



MORELOS
2018 - 2024

**SERVICIOS
DE SALUD**

Fecha: 19 de abril del 2021
Semana Epidemiológica: 16
Área: Coordinación de Vigilancia Epidemiológica, UIES.

INFORME DIARIO DE MONITOREO DE MEDIOS*

*Vigilancia basada en eventos de interés epidemiológico mediante el monitoreo de medios abiertos de comunicación locales y nacionales.

Reporte de eventos:

Amenaza	Tema	Medio	Fecha	Resumen	Liga	Prioridad
Volcánico	Volcán con 333 minutos de tembor	El sol de Cuernavaca	19 abril 2021	De acuerdo con el último reporte del Centro Nacional de Prevención de Desastres (Cenapred), emitido este domingo al mediodía, la actividad relacionada con el tembor del volcán Popocatepetl superó las cinco horas, con un total de 333 minutos de tembor, según refiere el informe en el que se arrojan los resultados obtenidos del monitoreo de las últimas 24 horas.	https://www.elsoldecuernavaca.com.mx/loca/lpopocatepetl-tiene-333-minutos-de-tembor-en-las-ultimas-horas-6614510.html	Bajo
Biológico	Muertes por Covid-19	El sol de Cuernavaca	18 abril 2021	El Equipo Estatal de Manejo de Incidentes (EMMI) informa que en relación a los trabajos para contener el incendio forestal activo en el paraje "La Gloria" del municipio de Huitzilac, se han desplegado hasta el momento 192 combatientes forestales oficiales de la Secretaría de Desarrollo Sustentable (SDS) del Gobierno de Morelos, la Comisión Nacional Forestal (Conafor), la Comisión Nacional de Áreas Protegidas (Conanp) y la Coordinación Estatal de Protección Civil Morelos (CEPCM), así como de la comunidad, del municipio, de la Guardia Nacional y de la Secretaría de la Defensa Nacional (Sedena).	https://www.elsoldecuernavaca.com.mx/loca/l/salud-reporta-35-muertes-por-covid-durante-el-fin-de-semana-6614504.html	Bajo
Biológico	Covid-19	El sol de Cuernavaca	18 abril 2021	Para este fin de semana el estado de Morelos acumuló 148 personas que fueron confirmadas como positivas a Covid-19: 63 en domingo y 85 en sábado; en total las muertes fueron 35 en dos días para tener un total de tres mil 049, el semáforo de riesgo epidemiológico se actualizará el próximo viernes 23 de abril.	https://www.elsoldecuernavaca.com.mx/loca/l/salud-reporta-35-muertes-por-covid-durante-el-fin-de-semana-6614504.html	Bajo
Biológico	Covid-19	El sol de Cuernavaca	19 abril 2021	Se han registrado por lo menos 30 decesos en la Universidad Autónoma del Estado de Morelos (UAEM) en lo que va de la pandemia, revela Fabiola Álvarez Velasco, secretaria general de la UAEM, esto al reafirmar que el regreso a clases presenciales será hasta que Morelos este en semáforo verde.	https://www.elsoldecuernavaca.com.mx/loca/l/uaem-continuará-con-las-actividades-academicas-a-distancia-6613426.html	Bajo
Desastre	183 familias que viven en zonas de riesgo	Diario de Morelos	19 abril 2021	El encargado de despacho de la subsecretaría de Protección Civil, Luis Noé Bretón Sánchez, informó que han notificado a 183 familias que viven en zonas de riesgo, para que desalojen sus viviendas a fin de evitar afectaciones durante la temporada de lluvias.	https://launion.com.mx/morelos/sociedad/noticias/179948-notifican-a-familias-que-viven-en-zonas-de-riesgo.html	Bajo
Biológico	Preocupa a maestros regresar a las aulas	Diario de Morelos	19 abril 2021	Maestros celebraron el anuncio del pronto inicio de la vacunación contra covid-19 a su gremio, pero advirtieron que el regreso a las aulas no puede suceder sino hasta que las escuelas estén en condiciones adecuadas.	https://launion.com.mx/morelos/sociedad/noticias/179950-preocupa-a-maestros-seguridad-en-retorno-a-aulas.html	Bajo



<http://ssm.gob.mx>



Servicios de Salud Morelos



@MorelosSalud

Callejón Borda N°3 Col. Centro C.P. 62000
Teléfono (777) 312 62 31 / 314 33 36 ext. 222

**Calle Gómez Azcárate No. 205, Col. Lomas de la Selva
C.P. 62270, Cuernavaca, Morelos. Tel.: 777 102 25 56**



MORELOS
2018 - 2024

**SERVICIOS
DE SALUD**

Fecha: 19 de abril del 2021
Semana Epidemiológica: 16
Área: Coordinación de Vigilancia Epidemiológica, **UIES.**

Amenaza	Tema	Medio	Fecha	Resumen	Liga	Prioridad
Biológico	Covid-19	La Unión	19 abril 2021	La Secretaría de Salud informa que a la fecha en Morelos se han estudiado 141 mil 521 personas, de las cuales se han confirmado 31 mil 350 con coronavirus COVID-19; 514 están activas, descartado 108 mil 442 y están como sospechosos mil 729; se han registrado 3 mil 027 defunciones.	https://launion.com.mx/morelos/sociedad/noticias/179937-el-riesgo-persiste-ss.html	Bajo
Biológico	Covid-19	La Unión	19 abril 2021	De acuerdo con datos oficiales de la secretaría de Salud, en la semana que terminó este domingo se registraron 37 nuevos contagios de la enfermedad en la zona, ocho menos que la semana anterior, distribuidos de la siguiente manera: Zacatepec tuvo el mayor número, con 11; seguido de Jojutla, que registró nueve; Tlaltizapán y Puente de Ixtla, ocho cada uno y Tlaquiltenango, uno. Xoxocotla, no reportó contagios.	https://launion.com.mx/morelos/zona-sur/noticias/179960-se-registran-37-nuevos-casos-de-covid-19-en-la-region-sur.html	Bajo
Incendio	Sofocan 3 incendios forestales	La Unión	19 abril 2021	Luego de que en un solo día se reportaron tres incendios forestales en distintos puntos del municipio, los departamentos de Protección Civil (PC) de la región hicieron un llamado a la ciudadanía para extremar medidas preventivas a fin de evitar siniestros que puedan poner en riesgo a la población o al patrimonio de las familias.	https://launion.com.mx/morelos/zona-sur/noticias/179959-sofocan-tres-incendios-forestales-en-un-solo-dia.html	Bajo



<http://ssm.gob.mx>



Servicios de Salud Morelos



@MorelosSalud

Callejón Borda N°3 Col. Centro C.P. 62000
Teléfono (777) 312 62 31 / 314 33 36 ext. 222

**Calle Gómez Azcárate No. 205, Col. Lomas de la Selva
C.P. 62270, Cuernavaca, Morelos. Tel.: 777 102 25 56**



MORELOS
2018 - 2024

**SERVICIOS
DE SALUD**

Fecha: 19 de abril del 2021
Semana Epidemiológica: 16
Área: Coordinación de Vigilancia Epidemiológica, **UIES.**

INFORME DE RIESGOS METEOROLOGICOS

Fuente: Servicio Meteorológico Nacional de México, CONAGUA.

LLUVIAS PUNTUALES MUY FUERTES EN CHIAPAS Y QUINTANA ROO, ADEMÁS DE EVENTO DE "NORTE" EN PROCESO DE DEBILITAMIENTO SOBRE LAS COSTAS DE VERACRUZ Y TABASCO

Para hoy, el **frente No. 51** se mantendrá estacionario sobre el Golfo de México, interaccionará con un **canal de baja presión** en el sureste del país y la Península de Yucatán, ocasionando lluvias muy fuertes en Chiapas y Quintana Roo y puntuales fuertes en Yucatán y Campeche, acompañadas de descargas eléctricas. La **masa de aire frío** asociada al frente modificará sus características térmicas en el transcurso del día, dando lugar a un ascenso gradual de la temperatura en el norte, noreste y oriente de la República Mexicana, manteniendo además **evento de "Norte"** fuerte durante esta mañana en las costas de Veracruz y Tabasco, debilitándose por la tarde. Por otro lado, se mantendrá ambiente vespertino cálido a caluroso con temperaturas máximas de 35 a 40°C en 13 entidades que abarcarán zonas dispersas del occidente, centro, sur, oriente y sureste del país, incluida la Península de Yucatán.

Las lluvias podrían acompañarse de descargas eléctricas, fuertes vientos y posible caída de granizo

Pronóstico de Precipitación:


Intervalos de chubascos (5.1 a 25.0 mm): Chihuahua, Puebla, Veracruz y Oaxaca.

Pronóstico de Temperaturas Máximas:

Temperaturas máximas de 35 a 40°C: Jalisco, Michoacán, Estado de México (suroeste), **Morelos**, Puebla (suroeste), Guerrero, Oaxaca, Chiapas, Veracruz, Tabasco, Campeche, Yucatán y Quintana Roo.

Pronóstico en región Mesa Central:

Cielo despejado por la mañana y medio nublado por la tarde, con intervalos de chubascos en Puebla y lluvias aisladas en Hidalgo. Las lluvias se acompañarán de descargas eléctricas y posible caída de granizo. Sin lluvia en el resto de la región. Ambiente fresco al amanecer y cálido a caluroso por la tarde, con viento de dirección variable de 15 a 30 km/h en la región, además de rachas de 50 km/h en Guanajuato.



<http://ssm.gob.mx>



Servicios de Salud Morelos



@MorelosSalud

Callejón Borda N°3 Col. Centro C.P. 62000
Teléfono (777) 312 62 31 / 314 33 36 ext. 222

**Calle Gómez Azcárate No. 205, Col. Lomas de la Selva
C.P. 62270, Cuernavaca, Morelos. Tel.: 777 102 25 56**



MORELOS
2018 - 2024

**SERVICIOS
DE SALUD**

Fecha: 19 de abril del 2021
Semana Epidemiológica: 16
Área: Coordinación de Vigilancia Epidemiológica, UIES.

INFORME DE MONITOREO VOLCÁNICO Y SISMOLÓGICO

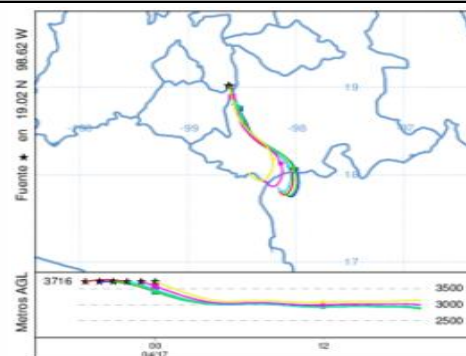
Fuente: Servicio Sismológico Nacional, UNAM. / Centro nacional de Prevención de Desastres (CENAPRED)-SEGOB, SENEAM-SCT y NOAA.

En las últimas 24 horas, mediante los sistemas de monitoreo del **volcán Popocatepetl** se identificaron **52 exhalaciones y 333 minutos de tremor**, acompañados de vapor de agua, gases volcánicos y ligeras cantidades de ceniza. Durante la **noche hubo ligera presencia de incandescencia sobre el cráter con emisión de vapor de agua y gas.**

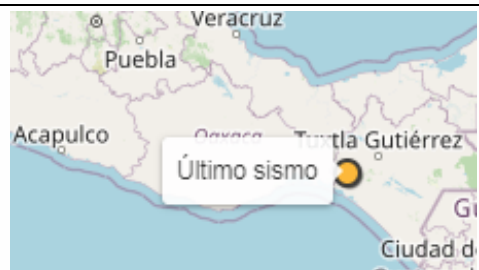
NIVEL DE ALERTA	SEMAFORO	AMARILLO-FASE 2	RECOMENDACIONES PARA LA FASE AMARILLO FASE 2
	Incremento de actividad:	<ul style="list-style-type: none"> Pluma de vapor de agua y gas Ligera caída de ceniza en áreas cercanas Caída de fragmentos incandescentes Crecimiento y destrucción de domos de lava Posibilidad de flujos piroclásticos por explosiones Flujos de lodo o escombros de corto alcance 	

PRONOSTICO DE CAIDA DE CENIZA

En caso de una exhalación de ceniza volcánica, **el pronóstico de trayectoria hacia el sureste**, (simulando exhalación cada hora en las próximas 6 horas) a su paso por la zona oeste y centro-suroeste del estado de Puebla y **zona noreste del estado de Morelos**, para las primeras 12 horas de pronóstico (14:00 a las 02:00 hora local). Posteriormente para las últimas 12 horas de pronóstico, (02:00 a las 14:00 hora local del día siguiente), las trayectorias continuarán sobre la zona centro-suroeste y sur del estado de Puebla y zona noroeste del estado de Oaxaca.



Se registró sismo de magnitud de **4.2 grados** Richter, a las 17:47:18 hrs con localización del epicentro a 27 km al suroeste de Cintalapa, Chiapas.
NO PERCIBIDO EN EL ESTADO DE MORELOS.



REPORTE DE DAÑOS A LA POBLACION

**PROTECCIÓN
CIVIL**

Sin reporte de daños a la población ni a la infraestructura en salud.



<http://ssm.gob.mx>



Servicios de Salud Morelos



@MorelosSalud

Callejón Borda N°3 Col. Centro C.P. 62000
Teléfono (777) 312 62 31 / 314 33 36 ext. 222

**Calle Gómez Azcárate No. 205, Col. Lomas de la Selva
C.P. 62270, Cuernavaca, Morelos. Tel.: 777 102 25 56**



MORELOS
2018 - 2024

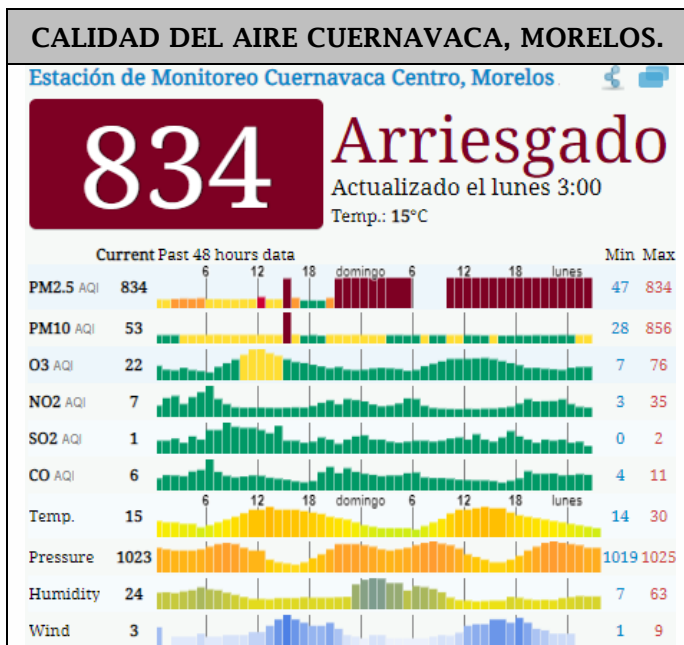
**SERVICIOS
DE SALUD**

Fecha: 19 de abril del 2021
Semana Epidemiológica: 16
Área: Coordinación de Vigilancia Epidemiológica, UIES.

INFORME DE TEMPERATURAS Y CALIDAD DEL AIRE

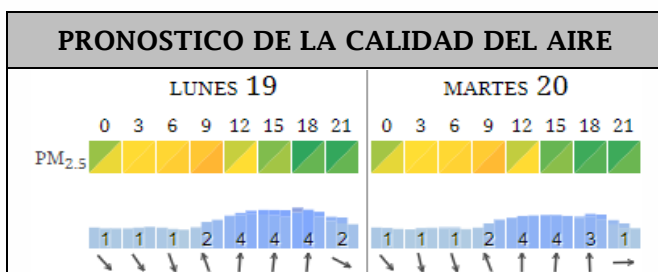
Fuente: Comisión Estatal de Agua (CEAGUA)

ICA	CALIDAD DEL AIRE	RECOMENDACIONES A LA POBLACIÓN
0-50	Buena	No se anticipan impactos a la salud cuando la calidad del aire se encuentra en este intervalo.
51-100	Moderada	Las personas extraordinariamente sensitivas deben considerar limitación de los esfuerzos físicos excesivos y prolongados al aire.
101-150	Dañina a la salud de los grupos sensitivos	Los niños adultos activos, y personas con enfermedades respiratorias tales como el asma, deben evitar los esfuerzos físicos excesivos y prolongados al aire.
151-200	Dañina a la salud	Los niños adultos activos, y personas con enfermedades respiratorias tales como el asma, deben evitar los esfuerzos físicos excesivos y prolongados al aire libre; las demás personas, especialmente los niños, deben limitar los esfuerzos excesivos y prolongados al aire libre.
201-300	Muy dañina a la salud	Los niños adultos activos, y personas con enfermedades respiratorias tales como el asma, deben evitar todos los esfuerzos excesivos al aire libre; las demás personas, especialmente los niños, deben limitar los esfuerzos físicos excesivos al aire libre.
300+	Arriesgado	



PRONOSTICO DE TEMPERATURAS POR MUNICIPIO

Municipio	Máx	Mín	Municipio	Máx	Mín
Amacuzac	41°	16°	Puente de Ixtla	41°	17°
Axochiapan	39°	18°	Temixco	38°	17°
Ayala	37°	17°	Tepalcingo	38°	18°
Cuautla	34°	17°	Tepoztlán	35°	14°
Cuernavaca	33°	15°	Tlaltizapan	39°	17°
Huitzilac	25°	8°	Tlaquiltenango	42°	17°
Jiutepec	35°	17°	Zacatepec	39°	20°
Jojutla	40°	19°	Zacualpan de Amilpas	33°	15°



TEMPERATURAS MAXIMAS Y MINIMAS, ÚLTIMAS 24 HRS

Mínimas	Máximas
Huitzilac 25° / 8°	Tlaquiltenango 42° / 17°
Tetela del Volcán 27° / 12°	Puente de Ixtla 41° / 17°
Totolapan 30° / 13°	Amacuzac 41° / 16°
Ocuituco 30° / 13°	Jojutla 40° / 19°

<http://ssm.gob.mx>

Servicios de Salud Morelos

@MorelosSalud

Callejón Borda N°3 Col. Centro C.P. 62000
Teléfono (777) 312 62 31 / 314 33 36 ext. 222

Calle Gómez Azcárate No. 205, Col. Lomas de la Selva
C.P. 62270, Cuernavaca, Morelos. Tel.: 777 102 25 56



MORELOS
2018 - 2024

SERVICIOS
DE SALUD

Fecha: 19 de abril del 2021
Semana Epidemiológica: 16
Área: Coordinación de Vigilancia
Epidemiológica, UIES.

INFORME DE MONITOREO EPIDEMIOLÓGICO

Fuente: Jurisdicciones Sanitarias del estado de Morelos.

JURISDICCION SANITARIA I:

- SIN EVENTOS EXTRAORDINARIOS.

JURISDICCION SANITARIA II:

- SIN EVENTOS EXTRAORDINARIOS.

JURISDICCION SANITARIA III:

- SIN EVENTOS EXTRAORDINARIOS.

EVENTOS EN SEGUIMIENTO

BROTE DE COVID 19 EN CEFEREPSI DEL MUNICIPIO DE AYALA, ESTADO DE MORELOS.

En seguimiento al Brote de COVID19, en CEFEREPSI del municipio de Ayala en el estado de Morelos, se informa que tras la información recibida por el ISSSTE de Cuautla en cuanto a la atención de pacientes del CEFEREPSI se han agregado 15 casos asociados al brote que pertenecen a la plantilla laboral y que cumplen con asociación epidemiológica, por lo que ahora tenemos 44 casos afectados de los cuales 32 son masculinos Personas Privadas de su Libertad (PPL) y 8 casos femeninos, de los 44 casos 16 son pertenecientes a la plantilla laboral.

Se mantienen actividades de contención de brote como aislamiento de casos, lavado de manos, restringir la entrada de familiares, filtro sanitario y medidas de sana distancia, no se han registrado casos nuevos de internos, solo los agregados por la información del ISSSTE. Se mantendrán actividades de búsqueda de casos y vigilancia activa, se informará cualquier eventualidad.

La descripción epidemiológica del brote con corte al 09/04/2021 es la siguiente:

- Personas afectadas: **44 casos**
 - Casos activos: **40 casos**
 - Defunciones: **4 casos masculinos con prueba de PCR positiva**
 - Población expuesta: **742 personas**
 - Tasa de ataque: **6.2 %**
 - Tasa de letalidad: **9.1%**
 - Fecha de último caso: **27/03/2021**
 - Fecha probable de cierre: **24/04/2021, (de no tener más casos notificados)**
- Folio NOTINMED: **NM00250401-4**



<http://ssm.gob.mx>



Servicios de Salud Morelos



@MorelosSalud

Callejón Borda N°3 Col. Centro C.P. 62000
Teléfono (777) 312 62 31 / 314 33 36 ext. 222

Calle Gómez Azcárate No. 205, Col. Lomas de la Selva
C.P. 62270, Cuernavaca, Morelos. Tel.: 777 102 25 56