



MORELOS
2018 - 2024

**SERVICIOS
DE SALUD**

Fecha: 02 de abril del 2021
Semana Epidemiológica: 13
Área: Coordinación de Vigilancia Epidemiológica, UIES.

INFORME DIARIO DE MONITOREO DE MEDIOS*

*Vigilancia basada en eventos de interés epidemiológico mediante el monitoreo de medios abiertos de comunicación locales y nacionales.

Reporte de eventos:

Amenaza	Tema	Medio	Fecha	Resumen	Liga	Prioridad
Incendio	Continua vacunación	El sol de Cuernavaca	01 abril 2021	El Comité Estatal de Seguridad en Salud informó que estos días santos la vacunación anticovid continuará pero ahora en Amacuzac, en el Salón Cantarranas, para mayores de 60 años, de 8:00 a 16:00 horas.	https://www.elsoldecuernavaca.com.mx/locall/la-vacunacion-seguira-aun-en-los-dias-santos-6546810.html	Bajo
Incendio	Incendio forestal	El sol de Cuernavaca	01 abril 2021	Al cierre del periodo operacional del incendio forestal del paraje "La Gloria", el Equipo Estatal de Manejo de Incidentes (EEM), encabezado por la Secretaría de Desarrollo Sustentable (SDS) del Gobierno de Morelos, la Comisión Nacional Forestal (Conafor), la Comisión Nacional de Áreas Protegidas (Conanp) y la Coordinación Estatal de Protección Civil Morelos (CEPCM), informan que hasta el momento se tiene un 80 por ciento de control y 40 por ciento de liquidación.	https://www.elsoldecuernavaca.com.mx/locall/se-le-pide-a-la-poblacion-cerrar-puertas-y-ventanas-y-evitar-actividades-al-aire-libre-6549243.html	Bajo
Biológico	Operativo Semana Santa Covid-19	Diario de Morelos	01 abril 2021	Los Servicios de Salud de Morelos (SSM) pusieron en marcha el Operativo Semana Santa para recordar a turistas, paseantes y prestadores de servicios la importancia de poner en práctica el Escudo de la Salud.	https://www.diariodemorelos.com/noticias/pone-ssm-morelos-en-marcha-operativo-covid-en-semana-santa	Bajo
Sismo	Sismo en Morelos	Diario de Morelos	02 abril 2021	La Coordinación Estatal de Protección Civil del Estado de Morelos (CEPCM) informa que siendo las 02:18 horas de este viernes, el Servicio Sismológico Nacional dio a conocer un sismo de magnitud 3.4 grados, con epicentro al noreste de Cuernavaca, por lo cual fue percibido en algunas zonas de la zona metropolitana.	https://www.diariodemorelos.com/noticias/saldo-blanco-tras-sismo-registrado-esta-madrugada-en-cuernavaca	Bajo
Mala calidad del aire	Humo en Cuernavaca	Diario de Morelos	01 abril 2021	El humo generado por el incendio en Huitzilac continuará para las siguientes horas en la zona metropolitana de Cuernavaca; llaman autoridades de Protección Civil a tomar precauciones.	https://www.diariodemorelos.com/noticias/se-quir-el-humo-en-la-zona-norte-de-morelos	Bajo
Incendio	Incendio forestal	Diario de Morelos	01 abril 2021	El Mando Unificado de Incendios Forestales encabezado por la Secretaría de Desarrollo Sustentable Morelos y conformado por la Comisión Nacional Forestal (Conafor), Comisión Nacional de Áreas Naturales Protegidas (Conanp) y la Coordinación Estatal de Protección Civil de Morelos (CEPCM), informó que se tiene una afectación preliminar de 230 hectáreas de material combustible acumulado que no se había quemado desde hace tiempo, en el incendio de Huitzilac.	https://www.diariodemorelos.com/noticias/suman-230-ca-adas-afectadas-por-el-fuego-en-bosque-de-huitzilac	Bajo



<http://ssm.gob.mx>



Servicios de Salud Morelos



@MorelosSalud

Callejón Borda N°3 Col. Centro C.P. 62000
Teléfono (777) 312 62 31 / 314 33 36 ext. 222

**Calle Gómez Azcárate No. 205, Col. Lomas de la Selva
C.P. 62270, Cuernavaca, Morelos. Tel.: 777 102 25 56**



MORELOS
2018 - 2024

**SERVICIOS
DE SALUD**

Fecha: 02 de abril del 2021
Semana Epidemiológica: 13
Área: Coordinación de Vigilancia Epidemiológica, **UIES.**

Amenaza	Tema	Medio	Fecha	Resumen	Liga	Prioridad
Biológico	No desperdiciar el agua	La Unión	02 abril 2021	La funcionaria señaló que es necesario que la población sea consciente del uso racional del vital líquido, principalmente debido a que es temporada de estiaje y debido a ello el abastecimiento no es regular.	https://launion.com.mx/morelos/sociedad/noticias/178816-nuevo-llamado-a-no-desperdiciar-agua.html	Bajo
Biológico	Se relajan medidas en ALM	La Unión	02 abril 2021	Comerciantes denunciaron que las medidas de seguridad sanitaria en el mercado "Adolfo López Mateos" se "relajaron" y se ha puesto en riesgo a la ciudadanía ante la pandemia de covid-19.	https://launion.com.mx/morelos/sociedad/noticias/178813-se-relajan-medidas-sanitarias-en-el-mercado-alm-queja-de-locatarios.html	Bajo
Biológico	Falta de agua	La Unión	02 abril 2021	A poco más de un mes del conflicto por el abasto de agua en la colonia Guadalupe Victoria, no se ha avanzado en la solución del problema, pese a que los vecinos tenían la promesa de las autoridades.	https://launion.com.mx/morelos/zona-sur/noticias/178755-sin-avances-conflicto-por-el-agua-en-colonias-de-zacatepec.html	Bajo



<http://ssm.gob.mx>



Servicios de Salud Morelos



@MorelosSalud

Callejón Borda N°3 Col. Centro C.P. 62000
Teléfono (777) 312 62 31 / 314 33 36 ext. 222

**Calle Gómez Azcárate No. 205, Col. Lomas de la Selva
C.P. 62270, Cuernavaca, Morelos. Tel.: 777 102 25 56**



MORELOS
2018 - 2024

**SERVICIOS
DE SALUD**

Fecha: 02 de abril del 2021
Semana Epidemiológica: 13
Área: Coordinación de Vigilancia Epidemiológica, **UIES.**

INFORME DE RIESGOS METEOROLOGICOS

Fuente: Servicio Meteorológico Nacional de México, CONAGUA.

EL FRENTE FRÍO No. 47 Y SU MASA DE AIRE FRÍO, OCASIONARÁN LLUVIAS PUNTUALES INTENSAS EN EL SUR DE VERACRUZ Y OAXACA, ADEMÁS DE EVENTO DE "NORTE" DE FUERTE A INTENSO EN EL GOLFO DE MÉXICO, ISTMO Y GOLFO DE TEHUANTEPEC

Este día, el **frente frío No. 47** recorrerá la Península de Yucatán e ingresará al Mar Caribe, sin embargo, continuará originando lluvias fuertes a intensas en el oriente y sureste de México, además de chubascos en la Península de Yucatán. La **masa de aire frío** que acompaña al frente, mantendrá el ambiente frío con nieblas en el norte, noreste, oriente y sureste del Territorio Nacional, además de **evento de "Norte"** fuerte a intenso en el litoral del Golfo de México, Istmo y Golfo de Tehuantepec. Adicionalmente, un **sistema de alta presión en niveles medios de la atmósfera** mantendrá la onda de calor en estados del noroeste, occidente y sur del país, con temperaturas máximas de 40 a 45 °C en Sinaloa, Nayarit, Jalisco, Michoacán, Guerrero y Oaxaca.

Las lluvias podrían acompañarse de descargas eléctricas, fuertes vientos y posible caída de granizo

Pronostico de Precipitación:


Intervalos de chubascos con lluvias puntuales fuertes (25 a 50 mm): Puebla.

Pronostico de Temperaturas Máximas:

Temperaturas máximas de 35 a 40 °C: Baja California, Sonora, Colima, Estado de México (suroeste), **Morelos** y Chiapas (costa).

Pronostico en región Mesa Central:

Cielo nublado con lluvias puntuales fuertes en Puebla, chubascos en Hidalgo y lluvias aisladas en Querétaro. Ambiente frío al amanecer en zonas montañosas, templado a cálido por la tarde en gran parte de la región. Vientos del este de 20 a 35 km/h con rachas de 50 a 60 km/h en Querétaro, Hidalgo y Puebla.



<http://ssm.gob.mx>



Servicios de Salud Morelos



@MorelosSalud

Callejón Borda N°3 Col. Centro C.P. 62000
Teléfono (777) 312 62 31 / 314 33 36 ext. 222

**Calle Gómez Azcárate No. 205, Col. Lomas de la Selva
C.P. 62270, Cuernavaca, Morelos. Tel.: 777 102 25 56**



MORELOS
2018 - 2024

**SERVICIOS
DE SALUD**

Fecha: 02 de abril del 2021
Semana Epidemiológica: 13
Área: Coordinación de Vigilancia Epidemiológica, **UIES.**

INFORME DE MONITOREO VOLCÁNICO Y SISMOLÓGICO

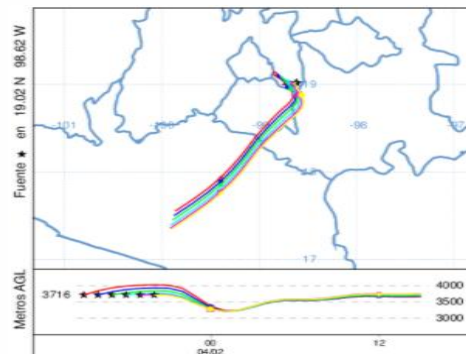
Fuente: Servicio Sismológico Nacional, UNAM. / Centro nacional de Prevención de Desastres (CENAPRED)-SEGOB, SENEAM-SCT y NOAA.

En las últimas 24 horas, mediante los sistemas de monitoreo del **volcán Popocatepetl** se identificaron **22 exhalaciones acompañadas de vapor de agua, gases volcánicos y ligeras cantidades de ceniza**. A lo largo del día las emisiones se dispersaron en el sector sur (S). También se contabilizaron **34 minutos de tremor de baja amplitud**. Durante la noche **se observó incandescencia sobre el cráter**. Al momento de este reporte no hay visibilidad en la zona, sin embargo **en la madrugada se observó emisión continua de vapor de agua y gas en dirección sur (S)**.

	SEMAFORO	AMARILLO-FASE 2	RECOMENDACIONES PARA LA FASE AMARILLO FASE 2
NIVEL DE ALERTA	Incremento de actividad:		<ol style="list-style-type: none"> 1. Continuar con el radio de seguridad de 12 km, por lo que la permanencia en esa área no está permitida. 2. Controlar el tránsito entre Santiago Xalitzintla y San Pedro Nexapa, vía Paso de Cortés. 3. A las autoridades de Protección Civil, mantener sus procedimientos preventivos, de acuerdo con sus planes operativos. 4. A la población se le recomienda elevar la atención a los avisos de las autoridades de su localidad y se exhorta a no acercarse al volcán, y mucho menos al cráter. 5. Mantenerse fuera de cañadas ante posibles flujos de lodo, principalmente en temporada de lluvias.
	<ul style="list-style-type: none"> • Pluma de vapor de agua y gas • Ligera caída de ceniza en áreas cercanas • Caída de fragmentos incandescentes • Crecimiento y destrucción de domos de lava • Posibilidad de flujos piroclásticos por explosiones • Flujos de lodo o escombros de corto alcance 		

PRONOSTICO DE CAIDA DE CENIZA

En caso de una exhalación de ceniza volcánica, **el pronóstico de trayectoria hacia el noroeste y cambiando al sur-suroeste** (simulando exhalación cada hora en las próximas 6 horas) a su paso por la zona oeste del estado de Puebla; zona sureste del Estado de México; **zona noreste y este del estado de Morelos, para las primeras 12 horas de pronóstico** (09:00 a las 21:00 hora local). Posteriormente **para las últimas 12 horas de pronóstico**, (21:00 a las 09:00 hora local del día siguiente), **continuarían sobre la zona este, sureste y sur del estado de Morelos**; zona suroeste del estado de Puebla; zona norte, centro y centro-sur del estado de Guerrero.



SISMOS	Se registró sismo de magnitud de 3.4 grados Richter, a las 02:18:59 hrs con localización del epicentro a 1 km al noreste de Cuernavaca, Morelos.	<p>Magnitud 3.4 1 km al noreste de CUERNAVACA, MOR. 2021-04-02 02:18:59 (Tiempo del Centro) Latitud: 18.93° Longitud: -99.22° Profundidad: 2 km</p>
	REPORTE DE DAÑOS A LA POBLACION	
PROTECCIÓN CIVIL	Sin reporte de daños a la población ni a la infraestructura en salud.	



<http://ssm.gob.mx>



Servicios de Salud Morelos



@MorelosSalud

Callejón Borda N°3 Col. Centro C.P. 62000
Teléfono (777) 312 62 31 / 314 33 36 ext. 222

**Calle Gómez Azcárate No. 205, Col. Lomas de la Selva
C.P. 62270, Cuernavaca, Morelos. Tel.: 777 102 25 56**



MORELOS
2018 - 2024

**SERVICIOS
DE SALUD**

Fecha: 02 de abril del 2021
Semana Epidemiológica: 13
Área: Coordinación de Vigilancia Epidemiológica, UIES.

INFORME DE TEMPERATURAS Y CALIDAD DEL AIRE

Fuente: Comisión Estatal de Agua (CEAGUA)

ICA	CALIDAD DEL AIRE	RECOMENDACIONES A LA POBLACIÓN
0-50	Buena	No se anticipan impactos a la salud cuando la calidad del aire se encuentra en este intervalo.
51-100	Moderada	Las personas extraordinariamente sensitivas deben considerar limitación de los esfuerzos físicos excesivos y prolongados al aire.
101-150	Dañina a la salud de los grupos sensitivos	Los niños adultos activos, y personas con enfermedades respiratorias tales como el asma, deben evitar los esfuerzos físicos excesivos y prolongados al aire.
151-200	Dañina a la salud	Los niños adultos activos, y personas con enfermedades respiratorias tales como el asma, deben evitar los esfuerzos físicos excesivos y prolongados al aire libre; las demás personas, especialmente los niños, deben limitar los esfuerzos excesivos y prolongados al aire libre.
201-300	Muy dañina a la salud	Los niños adultos activos, y personas con enfermedades respiratorias tales como el asma, deben evitar todos los esfuerzos excesivos al aire libre; las demás personas, especialmente los niños, deben limitar los esfuerzos físicos excesivos al aire libre.
300+	Arriesgado	

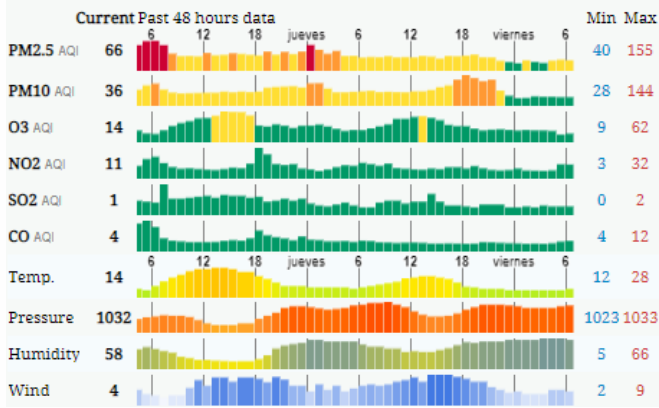
CALIDAD DEL AIRE CUERNAVACA, MORELOS.

Estación de Monitoreo Cuernavaca Centro, Morelos

59

Moderado

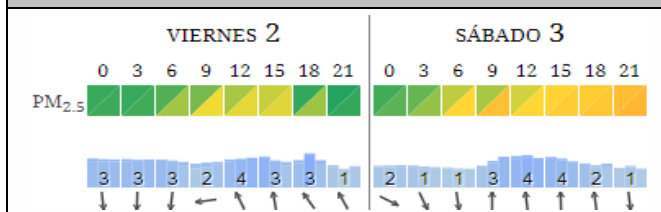
Actualizado el viernes 7:00
Temp.: 13°C



PRONOSTICO DE TEMPERATURAS POR MUNICIPIO

Municipio	Máx	Mín	Municipio	Máx	Mín
Amacuzac	36°	15°	Puente de Ixtla	38°	17°
Axochiapan	35°	19°	Temixco	35°	15°
Ayala	33°	18°	Tepalcingo	34°	18°
Cuautla	33°	16°	Tepoztlán	30°	14°
Cuernavaca	30°	15°	Tlaltizapan	35°	16°
Huitzilac	21°	6°	Tlaquiltenango	39°	18°
Jiutepec	32°	16°	Zacatepec	36°	20°
Jojutla	37°	18°	Zacualpan de Amilpas	31°	13°

PRONOSTICO DE LA CALIDAD DEL AIRE



TEMPERATURAS MAXIMAS Y MINIMAS, ÚLTIMAS 24 HRS

Mínimas	Máximas
Huitzilac: 21° / 6°	Tlaquiltenango: 39° / 18°
Tetela del Volcán: 26° / 9°	Puente de Ixtla: 38° / 17°
Totolapan: 27° / 11°	Jojutla: 37° / 18°
Ocuituco: 27° / 12°	Zacatepec: 36° / 20°

<http://ssm.gob.mx>

Servicios de Salud Morelos

@MorelosSalud

Callejón Borda N°3 Col. Centro C.P. 62000
Teléfono (777) 312 62 31 / 314 33 36 ext. 222

Calle Gómez Azcárate No. 205, Col. Lomas de la Selva
C.P. 62270, Cuernavaca, Morelos. Tel.: 777 102 25 56



MORELOS
2018 - 2024

**SERVICIOS
DE SALUD**

Fecha: 02 de abril del 2021
Semana Epidemiológica: 13
Área: Coordinación de Vigilancia Epidemiológica, **UIES.**

INFORME DE MONITOREO EPIDEMIOLÓGICO

Fuente: Jurisdicciones Sanitarias del estado de Morelos.

JURISDICCION SANITARIA I:

- SIN EVENTOS EXTRAORDINARIOS.

JURISDICCION SANITARIA II:

- SIN EVENTOS EXTRAORDINARIOS.

JURISDICCION SANITARIA III:

- SIN EVENTOS EXTRAORDINARIOS.



<http://ssm.gob.mx>



Servicios de Salud Morelos



@MorelosSalud

Callejón Borda N°3 Col. Centro C.P. 62000
Teléfono (777) 312 62 31 / 314 33 36 ext. 222

**Calle Gómez Azcárate No. 205, Col. Lomas de la Selva
C.P. 62270, Cuernavaca, Morelos. Tel.: 777 102 25 56**