



MORELOS
2018 - 2024

**SERVICIOS
DE SALUD**

Fecha: 22 de abril del 2021
Semana Epidemiológica: 16
Área: Coordinación de Vigilancia
Epidemiológica, UIES.

INFORME DIARIO DE MONITOREO DE MEDIOS*

*Vigilancia basada en eventos de interés epidemiológico mediante el monitoreo de medios abiertos de comunicación locales y nacionales.

Reporte de eventos:

Amenaza	Tema	Medio	Fecha	Resumen	Liga	Prioridad
Biológico	Vacunación a maestros	El sol de Cuernavaca	21 abril 2021	El coordinador de logística del Programa Nacional de Vacunación en Morelos, Raúl Anaya Rojas, informó que como parte de los preparativos para vacunar al personal educativo se tiene previsto que esto solo será en semáforo verde; respecto a la solicitud del personal de salud privado, el funcionario federal puntualizó que aún no se tiene fecha para la llegada del biológico.	https://www.elsoldecuernavaca.com.mx/local/hasta- semaforo-verde-vacunaran-a-los-profes-6626000.html	Bajo
Incendio	Falta de brigadistas	El sol de Cuernavaca	21 abril 2021	Faltan brigadistas y voluntarios para hacer frente a los incendios que se han presentado en Huitzilac, se necesita más apoyo para combatir el incendio en el cerro Ocelotzin, denuncian pobladores.	https://www.elsoldecuernavaca.com.mx/local/brigadistas-no-cesan-el-fuego-6626164.html	Bajo
Biológico	Falta de agua	El sol de Cuernavaca	22 abril 2021	Al menos tres puntos de la ciudad permanecieron bloqueados por habitantes de varias colonias que acusaron no tener agua desde hace meses; los accesos a Diana, Vicente Guerrero y Domingo Diez estaban cerrados al paso vehicular y de motociclistas, ya que los inconformes se dijeron molestos ante la falta del vital líquido; posteriormente, también bloquearon el Paso Exprés.	https://www.elsoldecuernavaca.com.mx/local/bloqueos-por-falta-de-agua-6626225.html	Bajo
Biológico	Evitar aglomeraciones en campaña política	El sol de Cuernavaca	22 abril 2021	Al corte de este miércoles 21 de abril, Morelos acumuló 31 mil 572 contagios de Covid-19, estos son 53 nuevos casos y tres mil 089 defunciones, 14 más que el día anterior, informaron autoridades de salud durante la conferencia de prensa diaria sobre Coronavirus en el estado.	https://www.elsoldecuernavaca.com.mx/local/salud-pide-a-candidatos-evitar-aglomeraciones-6627681.html	Bajo
Biológico	Incremento 50% el número de contagios	Diario de Morelos	22 abril 2021	El secretario técnico del Comité Municipal de Contingencia CODIV-19 (CMCC-19), Rafael Chávez Martínez informó que se incrementó en un 50 por ciento los contagios en las últimas semanas en Cuernavaca.	https://www.diariodemorelos.com/noticias/se-incrementan-en-50-los-contagios-en-cuernavaca	Bajo
Biológico	Vacuna Pfizer falsa en México	Diario de Morelos	22 abril 2021	Pfizer aseguró este miércoles que detectó versiones falsas de su vacuna contra COVID19 en México y Polonia, según una exclusiva del diario The Wall Street Journal.	https://www.diariodemorelos.com/noticias/pfizer-detecta-vacunas-falsas-que-se-aplicaron-en-mexico-y-polonia	Bajo
Biológico	Apertura de escuelas no es prioridad	El sol de Cuernavaca	22 abril 2021	“Aun y cuando estemos en semáforo color verde no hay certeza de que las niñas y niños regresen a clases”, declaró Héctor Barón Olivares, director general de los Servicios de Salud del Estado de Morelos (SSM).	https://www.diariodemorelos.com/noticias/abrir-escuelas-no-es-prioridad-en-morelos-ssm	Bajo



<http://ssm.gob.mx>



Servicios de Salud Morelos



@MorelosSalud

Callejón Borda N°3 Col. Centro C.P. 62000
Teléfono (777) 312 62 31 / 314 33 36 ext. 222

**Calle Gómez Azcárate No. 205, Col. Lomas de la Selva
C.P. 62270, Cuernavaca, Morelos. Tel.: 777 102 25 56**



MORELOS
2018 - 2024

**SERVICIOS
DE SALUD**

Fecha: 22 de abril del 2021
Semana Epidemiológica: 16
Área: Coordinación de Vigilancia Epidemiológica, UIES.

Amenaza	Tema	Medio	Fecha	Resumen	Liga	Prioridad
Biológico	5 incendios activos en Morelos	Diario de Morelos	22 abril 2021	El Mando Unificado de Incendios Forestales, encabezado por la Secretaría de Desarrollo Sustentable Morelos (SDS), Comisión Nacional Forestal (Conafor), Comisión Nacional de Áreas Naturales Protegidas (Conanp) y la Coordinación Estatal de Protección Civil del Estado de Morelos (CEPCM), informa que hasta el corte informativo de este día permanecen activos en Morelos cinco incendios forestales ubicados en los municipios de Cuernavaca, Tepoztlán, Huitzilac y Tlalnepantla.	https://www.diariodemorelos.com/noticias/apagan-brigadistas-4-incendios-s-lo-quedan-activos-5-en-morelos	Bajo
Biológico	Riesgo de volver a semáforo naranja	Diario de Morelos	22 abril 2021	Autoridades de salud señalaron que de no reducir la movilidad, Morelos podría regresar al color naranja en el semáforo de riesgo epidemiológico, pues se ha observado un incremento en el número de casos activos de covid-19.	https://launion.com.mx/morelos/sociedad/noticias/180212-hay-riesgo-de-regresar-a-semáforo-naranja-ss.html	Bajo
Incendios	Llaman a evitar incendios	La unión	22 abril 2021	La Dirección de Protección Civil de este municipal hizo un llamado a productores y ejidatarios a extremar medidas para evitar incendios, ante las altas temperaturas que se registran en la entidad.	https://launion.com.mx/morelos/zona-sur/noticias/180143-reportan-incremento-de-incendios-en-la-region-surponiente.html	Bajo
Biológico	Falta de agua	La unión	22 abril 2021	Continúa el problema de desbaste de agua potable en este municipio, por lo que usuarios aseguran que el Concejo Municipal Indígena ha sido omiso ante la inoperatividad del SAP.	https://launion.com.mx/morelos/zona-sur/noticias/180142-sin-solucion-desabasto-de-agua-potable-en-coatetelco.html	Bajo
Biológico	10 incendios activos	El Regional del Sur	22 abril 2021	Son 10 los incendios forestales activos hasta este miércoles en Morelos, mientras que las autoridades Comisión Nacional Forestal (Conafor) advirtieron que no existe más capacidad humana y material para atender otro siniestro más.	https://www.elregional.com.mx/sin-capacidad-de-atender-mas-incendios-forestales-ya-son-10	Bajo
Biológico	Falta de agua potable	Zona Centro	22 abril 2021	Desde hace más de cinco meses, cientos de habitantes de la colonia Vista Hermosa de Cuernavaca no cuentan con servicio de agua potable, por lo que durante este tiempo, han tenido que erogar miles de pesos en la compra de pipas.	https://www.zonacentronoticias.com/2021/04/habitantes-de-la-colonia-vista-hermosa-de-cuernavaca-cumplen-mas-de-5-meses-sin-agua-potable-denuncian-que-sapac-ha-hecho-el-cobro-del-servicio/	Bajo



<http://ssm.gob.mx>



Servicios de Salud Morelos



@MorelosSalud

Callejón Borda N°3 Col. Centro C.P. 62000
Teléfono (777) 312 62 31 / 314 33 36 ext. 222

**Calle Gómez Azcárate No. 205, Col. Lomas de la Selva
C.P. 62270, Cuernavaca, Morelos. Tel.: 777 102 25 56**



MORELOS
2018 - 2024

**SERVICIOS
DE SALUD**

Fecha: 22 de abril del 2021
Semana Epidemiológica: 16
Área: Coordinación de Vigilancia Epidemiológica, UIES.

INFORME DE RIESGOS METEOROLOGICOS

Fuente: Servicio Meteorológico Nacional de México, CONAGUA.

PRONOSTICO DE LLUVIAS FUERTES CON DESCARGAS ELÉCTRICAS EN EL SURESTE DE MÉXICO

Este día, el **frente No. 51** se desplazará hacia el Mar Caribe y dejará de afectar a México. Por otra parte, el **frente No. 52** sobre el noreste del territorio nacional, mantendrá la probabilidad de nieblas y chubascos dispersos en la región mencionada. Así mismo, un **canal de baja presión** en el sureste de México y desprendimientos nubosos de la **zona de convergencia intertropical**, originarán lluvias puntuales fuertes en Chiapas; chubascos en Puebla, Veracruz, Oaxaca y Tabasco, todas con descargas eléctricas, además de lluvias aisladas en la Península de Yucatán. Prevalecerá el ambiente diurno cálido a caluroso con temperaturas máximas de 35° a 40°C en 17 estados del occidente, centro, oriente, sur y sureste del país, así como en la Península de Yucatán.

Las lluvias podrían acompañarse de descargas eléctricas, fuertes vientos y posible caída de granizo

Pronostico de Precipitación:

Intervalos de chubascos (5.1 a 25.0 mm): Coahuila, Nuevo León, Tamaulipas, Puebla, Veracruz, Tabasco y Oaxaca.

Pronostico de Temperaturas Máximas:

Temperaturas mínimas de 0 a 5 °C y posibles heladas: zonas montañosas de Baja California, Sonora, Zacatecas y **Morelos.**

Temperaturas máximas de 35 a 40 °C: Nayarit, Jalisco, Colima, Michoacán, Guerrero, Estado de México (suroeste), **Morelos**, Puebla (suroeste), Tamaulipas, San Luis Potosí, Veracruz, Oaxaca, Chiapas, Tabasco, Campeche, Yucatán y Quintana Roo.

Pronostico en región Mesa Central:

Cielo medio nublado por la tarde con chubascos, descargas eléctricas y posible caída de granizo en Puebla, además de lluvias aisladas en Hidalgo y Tlaxcala. Sin lluvia en el resto de la región. Ambiente fresco al amanecer y cálido a caluroso por la tarde. Viento de dirección variable de 15 a 30 km/h en la región, además de rachas de 50 a 60 km/h en Guanajuato.



<http://ssm.gob.mx>



Servicios de Salud Morelos



@MorelosSalud

Callejón Borda N°3 Col. Centro C.P. 62000
Teléfono (777) 312 62 31 / 314 33 36 ext. 222

Calle Gómez Azcárate No. 205, Col. Lomas de la Selva
C.P. 62270, Cuernavaca, Morelos. Tel.: 777 102 25 56



MORELOS
2018 - 2024

**SERVICIOS
DE SALUD**

Fecha: 22 de abril del 2021
Semana Epidemiológica: 16
Área: Coordinación de Vigilancia Epidemiológica, **UIES.**

INFORME DE MONITOREO VOLCÁNICO Y SISMOLÓGICO

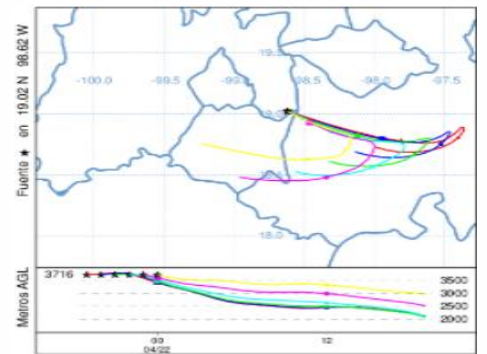
Fuente: Servicio Sismológico Nacional, UNAM. / Centro nacional de Prevención de Desastres (CENAPRED)-SEGOB, SENEAM-SCT y NOAA.

En las últimas 24 horas, mediante los sistemas de monitoreo del **volcán Popocatepetl** se identificaron **58 exhalaciones acompañadas de vapor de agua**, gases volcánicos y ligeras cantidades de ceniza. A lo largo del día las emisiones se dispersaron en el sector este (E). También se contabilizaron **731 minutos de tremor de baja amplitud**. Al momento de este reporte **se observa emisión continúa de vapor de agua, gas y ligeras cantidades de ceniza. La pluma se mueve al este (E).**

	SEMAFORO	AMARILLO-FASE 2	RECOMENDACIONES PARA LA FASE AMARILLO FASE 2
NIVEL DE ALERTA	Incremento de actividad: <ul style="list-style-type: none"> • Pluma de vapor de agua y gas • Ligeras caídas de ceniza en áreas cercanas • Caída de fragmentos incandescentes • Crecimiento y destrucción de domos de lava • Posibilidad de flujos piroclásticos por explosiones • Flujos de lodo o escombros de corto alcance 		<ol style="list-style-type: none"> 1. Continuar con el radio de seguridad de 12 km, por lo que la permanencia en esa área no está permitida. 2. Controlar el tránsito entre Santiago Xalitzintla y San Pedro Nexapa, vía Paso de Cortés. 3. A las autoridades de Protección Civil, mantener sus procedimientos preventivos, de acuerdo con sus planes operativos. 4. A la población se le recomienda elevar la atención a los avisos de las autoridades de su localidad y se exhorta a no acercarse al volcán, y mucho menos al cráter. 5. Mantenerse fuera de cañadas ante posibles flujos de lodo, principalmente en temporada de lluvias.

PRONOSTICO DE CAIDA DE CENIZA

En caso de una exhalación de ceniza volcánica, **el pronóstico de trayectoria hacia el este-sureste, cambiando al sur**, (simulando exhalación cada hora en las próximas 6 horas) a su paso por la zona oeste, centro y este del estado de Puebla, para las primeras 12 horas de pronóstico (14:00 a las 02:00 hora local). Posteriormente para las últimas 12 horas de pronóstico, (02:00 a las 14:00 hora local del día siguiente), las trayectorias continuarán sobre la zona centro, este, centro-sur y suroeste del estado de Puebla y zona este, centro y sureste estado de Morelos.



SISMOS	<p>Se registró sismo de magnitud de 3.8 grados Richter, a las 04:19:22 hrs con localización del epicentro a 24 km al sur de San Marcos, Guerrero.</p> <p>NO PERCIBIDO EN EL ESTADO DE MORELOS.</p>	
	REPORTE DE DAÑOS A LA POBLACION	
	PROTECCIÓN CIVIL	<p>Sin reporte de daños a la población ni a la infraestructura en salud.</p>



<http://ssm.gob.mx>



Servicios de Salud Morelos



@MorelosSalud

Callejón Borda N°3 Col. Centro C.P. 62000
Teléfono (777) 312 62 31 / 314 33 36 ext. 222

**Calle Gómez Azcárate No. 205, Col. Lomas de la Selva
C.P. 62270, Cuernavaca, Morelos. Tel.: 777 102 25 56**



MORELOS
2018 - 2024

**SERVICIOS
DE SALUD**

Fecha: 22 de abril del 2021
Semana Epidemiológica: 16
Área: Coordinación de Vigilancia Epidemiológica, UIES.

INFORME DE TEMPERATURAS Y CALIDAD DEL AIRE

Fuente: Comisión Estatal de Agua (CEAGUA)

ICA	CALIDAD DEL AIRE	RECOMENDACIONES A LA POBLACIÓN
0-50	Buena	No se anticipan impactos a la salud cuando la calidad del aire se encuentra en este intervalo.
51-100	Moderada	Las personas extraordinariamente sensitivas deben considerar limitación de los esfuerzos físicos excesivos y prolongados al aire.
101-150	Dañina a la salud de los grupos sensitivos	Los niños adultos activos, y personas con enfermedades respiratorias tales como el asma, deben evitar los esfuerzos físicos excesivos y prolongados al aire.
151-200	Dañina a la salud	Los niños adultos activos, y personas con enfermedades respiratorias tales como el asma, deben evitar los esfuerzos físicos excesivos y prolongados al aire libre; las demás personas, especialmente los niños, deben limitar los esfuerzos excesivos y prolongados al aire libre.
201-300	Muy dañina a la salud	Los niños adultos activos, y personas con enfermedades respiratorias tales como el asma, deben evitar todos los esfuerzos excesivos al aire libre; las demás personas, especialmente los niños, deben limitar los esfuerzos físicos excesivos al aire libre.
300+	Arriesgado	

CALIDAD DEL AIRE CUERNAVACA, MORELOS.

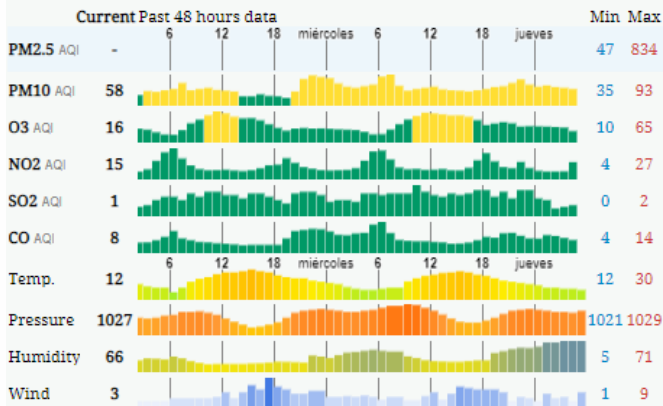
Estación de Monitoreo Cuernavaca Centro, Morelos

57

Moderado

Actualizado el jueves 5:00

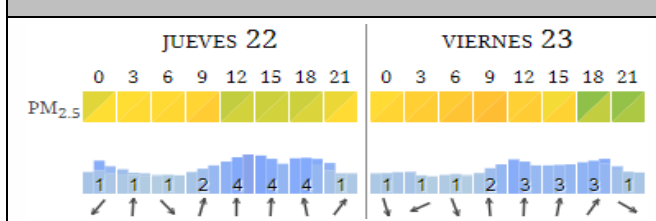
Primary pollutant: pm10



PRONOSTICO DE TEMPERATURAS POR MUNICIPIO

Municipio	Máx	Mín	Municipio	Máx	Mín
Amacuzac	39°	14°	Puente de Ixtla	39°	15°
Axochiapan	38°	17°	Temixco	37°	17°
Ayala	37°	16°	Tepalcingo	35°	17°
Cuaautla	35°	17°	Tepoztlán	34°	15°
Cuernavaca	34°	16°	Tlaltizapan	37°	15°
Huitzilac	25°	6°	Tlaquiltenango	41°	17°
Jiutepec	36°	15°	Zacatepec	38°	11°
Jojutla	40°	16°	Zacualpan de Amilpas	34°	14°

PRONOSTICO DE LA CALIDAD DEL AIRE



TEMPERATURAS MAXIMAS Y MINIMAS, ÚLTIMAS 24 HRS

Municipio	Mínimas	Máximas
Huitzilac	25° / 6°	41° / 17°
Totolapan	28° / 7°	40° / 16°
Ocuituco	28° / 9°	39° / 15°
Tetela del Volcán	26° / 10°	39° / 14°
Tlaquiltenango		41° / 17°
Jojutla		40° / 16°
Puente de Ixtla		39° / 15°
Amacuzac		39° / 14°



<http://ssm.gob.mx>



Servicios de Salud Morelos



@MorelosSalud

Callejón Borda N°3 Col. Centro C.P. 62000
Teléfono (777) 312 62 31 / 314 33 36 ext. 222

Calle Gómez Azcárate No. 205, Col. Lomas de la Selva
C.P. 62270, Cuernavaca, Morelos. Tel.: 777 102 25 56



MORELOS
2018 - 2024

**SERVICIOS
DE SALUD**

Fecha: 22 de abril del 2021
Semana Epidemiológica: 16
Área: Coordinación de Vigilancia Epidemiológica, **UIES.**

INFORME DE MONITOREO EPIDEMIOLÓGICO

Fuente: Jurisdicciones Sanitarias del estado de Morelos.

JURISDICCION SANITARIA I:

- SIN EVENTOS EXTRAORDINARIOS.

JURISDICCION SANITARIA II:

- SIN EVENTOS EXTRAORDINARIOS.

JURISDICCION SANITARIA III:

- SIN EVENTOS EXTRAORDINARIOS.



<http://ssm.gob.mx>



Servicios de Salud Morelos



@MorelosSalud

Callejón Borda N°3 Col. Centro C.P. 62000
Teléfono (777) 312 62 31 / 314 33 36 ext. 222

**Calle Gómez Azcárate No. 205, Col. Lomas de la Selva
C.P. 62270, Cuernavaca, Morelos. Tel.: 777 102 25 56**