



MORELOS
2018 - 2024

**SERVICIOS
DE SALUD**

Fecha: 23 de abril del 2021
Semana Epidemiológica: 16
Área: Coordinación de Vigilancia Epidemiológica, **UIES.**

INFORME DIARIO DE MONITOREO DE MEDIOS*

*Vigilancia basada en eventos de interés epidemiológico mediante el monitoreo de medios abiertos de comunicación locales y nacionales.

Reporte de eventos:

Amenaza	Tema	Medio	Fecha	Resumen	Liga	Prioridad
Biológico	Covid-19	El sol de Cuernavaca	22 abril 2021	Los incendios forestales que abundan en el estado han alcanzado los límites capitalinos, el gobierno de Cuernavaca ha redoblado esfuerzos para combatir los siniestros.	https://www.elsoldecuernavaca.com.mx/locas/brigada-mapaches-combate-el-incendio-al-norte-de-la-capital-6630681.html	Bajo
Lluvias	Peligro por lluvias	El sol de Cuernavaca	23 abril 2021	Alrededor de 804 familias que habitan en el municipio de Cuautla están asentadas en la zona de alto riesgo de inundación o deslave, sin embargo, la mayoría se resiste a dejar sus hogares.	https://www.elsoldecuernavaca.com.mx/locas/por-lluvias-en-peligro-800-familias-6630260.html	Bajo
Biológico	Covid-19	Diario de Morelos	22 abril 2021	La Organización Panamericana de la Salud (OPS) lanzó una alerta a México para tomar medidas sobre la circulación de una vacuna falsa contra el COVID-19.	https://www.diariodemorelos.com/noticias/alerta-por-vacuna-falsa-en-mexico-piden-denunciar-su-venta	Bajo
Biológico	Muere por vacuna CanSino	Diario de Morelos	22 abril 2021	Un abuelito de 80 años falleció ayer tras recibir la vacuna anti Covid-19 de la farmacéutica china CanSino Biologics que este día arrancó su aplicación en 49 municipios del Istmo de Tehuantepec.	https://www.diariodemorelos.com/noticias/muere-adulto-mayor-que-recibi-vacuna-de-cansino	Bajo
Incendio	Controlado incendio	Diario de Morelos	22 abril 2021	Brigadas del mando unificado atienden Incendio Forestal en el Kilómetro 75 de la autopista México-Cuernavaca, y continúan con los trabajos de liquidación en el paraje Encino-Redondo de Santa María Ahuacatlán.	https://www.diariodemorelos.com/noticias/bajo-control-incendio-de-santa-mar-ahuacatlán-cuernavaca	Bajo
Biológico	Falta de agua	Diario de Morelos	23 abril 2021	Vecinos del centro de la ciudad, bloquearon la circulación de avenida Morelos frente a las instalaciones del Sistema de Agua Potable y Alcantarillado de Cuernavaca (SAPAC), por falta de servicio.	https://www.diariodemorelos.com/noticias/nuevo-bloqueo-en-cuernavaca-por-falta-de-agua-colapsa-vialidades	Bajo
Biológico	Covid-19	El Regional del sur	22 abril 2021	Aún faltan más de dos mil 800 trabajadores de los Servicios de Salud en Morelos en recibir vacuna contra el covid-19. Mientras que personal administrativo del IMSS expresaron “todos merecemos ser tomados en cuenta para la vacunación”.	https://www.elregional.com.mx/crece-la-exigencia-de-vacuna-para-personal-de-salud-estatal-e-imss	Bajo
Biológico	Evitar picadura de alacrán	Zona Centro	23 abril 2021	Ante la temporada de calor, Servicios de Salud de Morelos (SSM) recomendó a la población implementar acciones para evitar la picadura de alacrán en el hogar, durante emergencia sanitaria por COVID-19.	https://www.zonacentronoticias.com/2021/04/recomienda-ssm-medidas-preventivas-para-evitar-picadura-de-alacran/	Bajo



<http://ssm.gob.mx>



Servicios de Salud Morelos



@MorelosSalud

Callejón Borda N°3 Col. Centro C.P. 62000
Teléfono (777) 312 62 31 / 314 33 36 ext. 222

**Calle Gómez Azcárate No. 205, Col. Lomas de la Selva
C.P. 62270, Cuernavaca, Morelos. Tel.: 777 102 25 56**



MORELOS
2018 - 2024

**SERVICIOS
DE SALUD**

Fecha: 23 de abril del 2021
Semana Epidemiológica: 16
Área: Coordinación de Vigilancia Epidemiológica, UIES.

INFORME DE RIESGOS METEOROLOGICOS

Fuente: Servicio Meteorológico Nacional de México, CONAGUA.

AMBIENTE DIURNO MUY CALUROSO EN TAMAULIPAS, SAN LUIS POTOSÍ, MICHOACÁN Y GUERRERO Y RACHAS DE VIENTO FUERTES CON POSIBLES TOLVANERAS EN ZONAS DEL NORTE DE MÉXICO

Para hoy, una **línea seca** y la **corriente en chorro subtropical**, originarán chubascos aislados acompañados de tormentas eléctricas en Nuevo León y Tamaulipas y lluvias aisladas en Coahuila, además de rachas de viento de 80 a 90 km/h con tolvaneras en Chihuahua, Coahuila y Durango. Un **canal de baja presión** en el sureste del territorio combinación con el ingreso de humedad del Océano Pacífico, producirán lluvias puntuales fuertes en Oaxaca y chubascos con descargas eléctricas en Chiapas y el sur de Veracruz, así como lluvias aisladas en Puebla. Finalmente, prevalecerá ambiente diurno muy caluroso con temperaturas máximas de 40° a 45°C en Tamaulipas, San Luis Potosí, Michoacán y Guerrero y caluroso en el norte, occidente centro, oriente, sur y sureste del país, así como en la Península de Yucatán.

Las lluvias podrían acompañarse de descargas eléctricas, fuertes vientos y posible caída de granizo

Pronóstico de Precipitación:

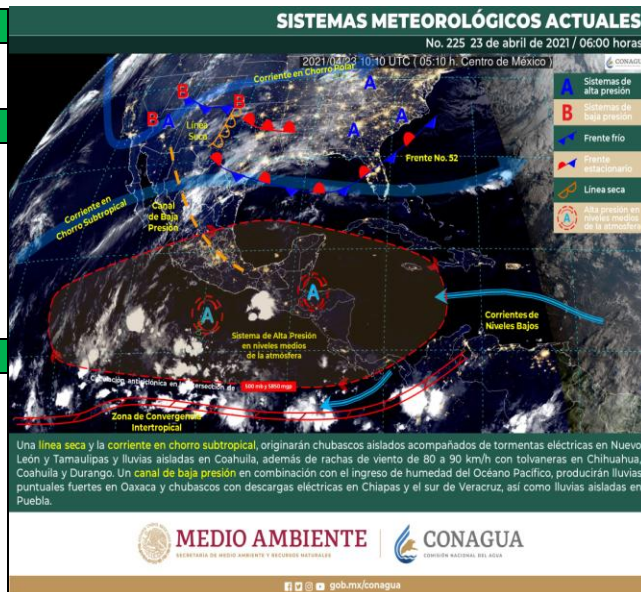
Lluvias aisladas (0.1 a 5.0 mm): Coahuila y Puebla.

Pronóstico de Temperaturas Máximas:

Temperaturas máximas de 35 a 40 °C: Coahuila, Nuevo León, Sinaloa, Nayarit, Jalisco, Colima, Hidalgo (norte), Estado de México (suroeste), **Morelos**, Puebla (norte y suroeste), Oaxaca, Chiapas, Veracruz, Tabasco, Campeche, Yucatán y Quintana Roo.

Pronóstico en región Mesa Central:

Cielo medio nublado la mayor parte del día, con posibilidad de lluvias aisladas en Puebla y sin lluvia en el resto de la región. Ambiente fresco al amanecer y cálido a caluroso por la tarde. Viento del suroeste de 15 a 30 km/h en la región, con rachas de 50 a 60 km/h en Guanajuato.



<http://ssm.gob.mx>



Servicios de Salud Morelos



@MorelosSalud

Callejón Borda N°3 Col. Centro C.P. 62000
Teléfono (777) 312 62 31 / 314 33 36 ext. 222

**Calle Gómez Azcárate No. 205, Col. Lomas de la Selva
C.P. 62270, Cuernavaca, Morelos. Tel.: 777 102 25 56**



MORELOS
2018 - 2024

**SERVICIOS
DE SALUD**

Fecha: 23 de abril del 2021
Semana Epidemiológica: 16
Área: Coordinación de Vigilancia Epidemiológica, **UIES.**

INFORME DE MONITOREO VOLCÁNICO Y SISMOLÓGICO

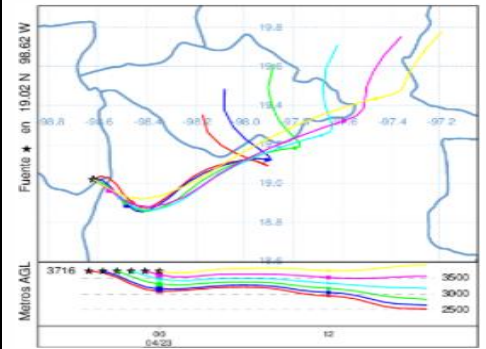
Fuente: Servicio Sismológico Nacional, UNAM. / Centro nacional de Prevención de Desastres (CENAPRED)-SEGOB, SENEAM-SCT y NOAA.

En las últimas 24 horas, mediante los sistemas de monitoreo del **volcán Popocatepetl** se identificaron **72 exhalaciones y 348 minutos de tremor**, acompañados de gases volcánicos y ligeras cantidades de ceniza. A lo largo del día las emisiones se dispersaron en el sector este (E). Al momento de este reporte **se observan pocas emisiones gases y ligeras cantidades de ceniza.**

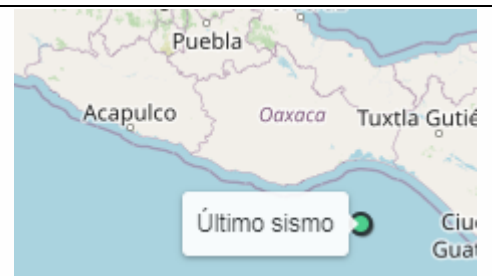
	SEMAFORO	AMARILLO-FASE 2	RECOMENDACIONES PARA LA FASE AMARILLO FASE 2
NIVEL DE ALERTA	Incremento de actividad: <ul style="list-style-type: none"> • Pluma de vapor de agua y gas • Ligeras caídas de ceniza en áreas cercanas • Caída de fragmentos incandescentes • Crecimiento y destrucción de domos de lava • Posibilidad de flujos piroclásticos por explosiones • Flujos de lodo o escombros de corto alcance 		<ol style="list-style-type: none"> 1. Continuar con el radio de seguridad de 12 km, por lo que la permanencia en esa área no está permitida. 2. Controlar el tránsito entre Santiago Xalitzintla y San Pedro Nexapa, vía Paso de Cortés. 3. A las autoridades de Protección Civil, mantener sus procedimientos preventivos, de acuerdo con sus planes operativos. 4. A la población se le recomienda elevar la atención a los avisos de las autoridades de su localidad y se exhorta a no acercarse al volcán, y mucho menos al cráter. 5. Mantenerse fuera de cañadas ante posibles flujos de lodo, principalmente en temporada de lluvias.

PRONOSTICO DE CAIDA DE CENIZA

En caso de una exhalación de ceniza volcánica, **el pronóstico de trayectoria hacia el este-sureste, cambiando al noreste**, (simulando exhalación cada hora en las próximas 6 horas) a su paso por la zona oeste y centro del estado de Puebla; zona sur del estado de Tlaxcala, para las primeras 12 horas de pronóstico (14:00 a las 02:00 hora local). Posteriormente para las últimas 12 horas de pronóstico, (02:00 a las 14:00 hora local del día siguiente), las trayectorias continuarán sobre la zona sur, sureste, centro, este y noreste del estado de Tlaxcala; zona este del estado de Puebla y zona centro del estado de Veracruz.



Se registró sismo de magnitud de **3.9 grados** Richter, a las 04:58:20 hrs con localización del epicentro a 149 km al sur de Salina Cruz, Oaxaca.
NO PERCIBIDO EN EL ESTADO DE MORELOS.



REPORTE DE DAÑOS A LA POBLACION

**PROTECCIÓN
CIVIL**

Sin reporte de daños a la población ni a la infraestructura en salud.



<http://ssm.gob.mx>



Servicios de Salud Morelos



@MorelosSalud

Callejón Borda N°3 Col. Centro C.P. 62000
Teléfono (777) 312 62 31 / 314 33 36 ext. 222

**Calle Gómez Azcárate No. 205, Col. Lomas de la Selva
C.P. 62270, Cuernavaca, Morelos. Tel.: 777 102 25 56**



MORELOS
2018 - 2024

**SERVICIOS
DE SALUD**

Fecha: 23 de abril del 2021
Semana Epidemiológica: 16
Área: Coordinación de Vigilancia Epidemiológica, UIES.

INFORME DE TEMPERATURAS Y CALIDAD DEL AIRE

Fuente: Comisión Estatal de Agua (CEAGUA)

ICA	CALIDAD DEL AIRE	RECOMENDACIONES A LA POBLACIÓN
0-50	Buena	No se anticipan impactos a la salud cuando la calidad del aire se encuentra en este intervalo.
51-100	Moderada	Las personas extraordinariamente sensitivas deben considerar limitación de los esfuerzos físicos excesivos y prolongados al aire.
101-150	Dañina a la salud de los grupos sensitivos	Los niños adultos activos, y personas con enfermedades respiratorias tales como el asma, deben evitar los esfuerzos físicos excesivos y prolongados al aire.
151-200	Dañina a la salud	Los niños adultos activos, y personas con enfermedades respiratorias tales como el asma, deben evitar los esfuerzos físicos excesivos y prolongados al aire libre; las demás personas, especialmente los niños, deben limitar los esfuerzos excesivos y prolongados al aire libre.
201-300	Muy dañina a la salud	Los niños adultos activos, y personas con enfermedades respiratorias tales como el asma, deben evitar todos los esfuerzos excesivos al aire libre; las demás personas, especialmente los niños, deben limitar los esfuerzos físicos excesivos al aire libre.
300+	Arriesgado	

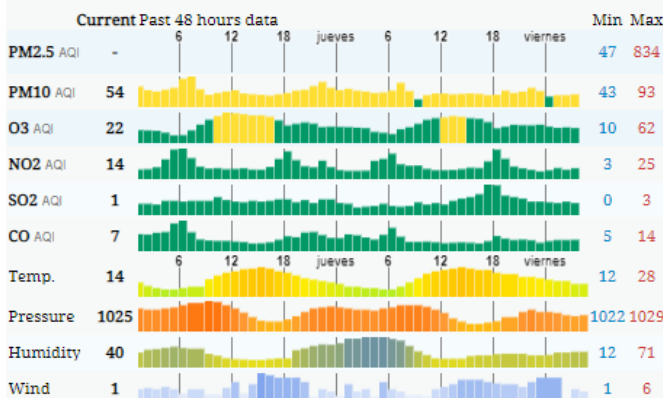
CALIDAD DEL AIRE CUERNAVACA, MORELOS.

Estación de Monitoreo Cuernavaca Centro, Morelos

54

Moderado

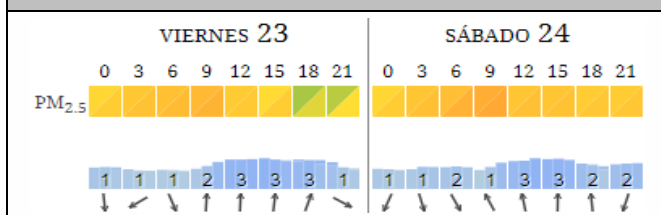
Actualizado el viernes 4:00
Primary pollutant: pm10



PRONOSTICO DE TEMPERATURAS POR MUNICIPIO

Municipio	Máx	Mín	Municipio	Máx	Mín
Amacuzac	40°	12°	Puente de Ixtla	39°	14°
Axochiapan	38°	17°	Temixco	37°	16°
Ayala	37°	15°	Tepalcingo	37°	15°
Cuautla	35°	17°	Tepoztlán	34°	14°
Cuernavaca	34°	14°	Tlaltizapan	37°	15°
Huitzilac	24°	7°	Tlaquiltenango	40°	15°
Jiutepec	34°	15°	Zacatepec	38°	20°
Jojutla	40°	15°	Zacualpan de Amilpas	34°	12°

PRONOSTICO DE LA CALIDAD DEL AIRE



TEMPERATURAS MAXIMAS Y MINIMAS, ÚLTIMAS 24 HRS

Mínimas		Máximas	
Huitzilac	24° 7°	40° 15°	Tlaquiltenango
Tetela del Volcán	26° 12°	40° 15°	Jojutla
Totolapan	28° 13°	40° 12°	Amacuzac
Ocuituco	28° 13°	39° 14°	Puente de Ixtla



<http://ssm.gob.mx>



Servicios de Salud Morelos



@MorelosSalud

Callejón Borda N°3 Col. Centro C.P. 62000
Teléfono (777) 312 62 31 / 314 33 36 ext. 222

Calle Gómez Azcárate No. 205, Col. Lomas de la Selva
C.P. 62270, Cuernavaca, Morelos. Tel.: 777 102 25 56



MORELOS
2018 - 2024

**SERVICIOS
DE SALUD**

Fecha: 23 de abril del 2021
Semana Epidemiológica: 16
Área: Coordinación de Vigilancia Epidemiológica, **UIES.**

INFORME DE MONITOREO EPIDEMIOLÓGICO

Fuente: Jurisdicciones Sanitarias del estado de Morelos.

JURISDICCION SANITARIA I:

- SIN EVENTOS EXTRAORDINARIOS.

JURISDICCION SANITARIA II:

- SIN EVENTOS EXTRAORDINARIOS.

JURISDICCION SANITARIA III:

- SIN EVENTOS EXTRAORDINARIOS.



<http://ssm.gob.mx>



Servicios de Salud Morelos



@MorelosSalud

Callejón Borda N°3 Col. Centro C.P. 62000
Teléfono (777) 312 62 31 / 314 33 36 ext. 222

**Calle Gómez Azcárate No. 205, Col. Lomas de la Selva
C.P. 62270, Cuernavaca, Morelos. Tel.: 777 102 25 56**