



MORELOS
2018 - 2024

**SERVICIOS
DE SALUD**

Fecha: 24 de abril del 2021
Semana Epidemiológica: 16
Área: Coordinación de Vigilancia Epidemiológica, UIES.

INFORME DIARIO DE MONITOREO DE MEDIOS*

*Vigilancia basada en eventos de interés epidemiológico mediante el monitoreo de medios abiertos de comunicación locales y nacionales.

Reporte de eventos:

Amenaza	Tema	Medio	Fecha	Resumen	Liga	Prioridad
Biológico	Covid-19	El sol de Cuernavaca	24 abril 2021	De acuerdo al resultado de los diez indicadores de riesgo epidemiológico, el estado de Morelos continuará en el semáforo color amarillo, dijo el responsable de la Coordinación y la Supervisión de la Secretaría de Salud Daniel Madrid González, quien reportó que en dos semanas la puntuación en dos dígitos; en esta semana la entidad sumó 478 casos positivos lo que se considera un nivel de aumento respecto a las semanas anteriores además de 90 decesos.	https://www.elsoldecuernavaca.com.mx/local/en-amarillo-continua-morelos-por-dos-semanas-mas-6635745.html	Bajo
Biológico	Covid-19	El sol de Cuernavaca	24 abril 2021	Ochenta y tres nuevos casos de Covid-19 se registraron en las últimas horas en el estado, además de seis decesos a causa de la enfermedad. Autoridades de Salud estatal piden a la población que, pese a estar el estado en semáforo epidemiológico amarillo, no bajen la guardia, pues los contagios muestran una tendencia a la alza.	https://www.elsoldecuernavaca.com.mx/local/contagios-de-covid-19-siguen-aumentando-en-morelos-6632078.html	Bajo
Biológico	Covid-19	Diario de Morelos	24 abril 2021	La subdirectora de Salud Pública de SSM, Cecilia Guzmán Rodríguez, informó que en las últimas 24 horas, se confirmaron 83 nuevos pacientes con COVID; se registraron seis fallecimientos, y subió el número de personas con virus activo a 505, cien más que el día anterior.	https://www.diariodemorelos.com/noticias/aumentan-en-100-los-casos-activos-de-covid19-en-morelos	Bajo
Biológico	Disminuyen casos de varicela	Diario de Morelos	24 abril 2021	La varicela es una enfermedad altamente contagiosa causada por el virus de la varicela-zoster, que es un tipo de herpes. Por lo general es una enfermedad leve, caracterizada por una erupción cutánea que produce comezón y se presenta en diversas partes del cuerpo causando ampollas.	https://www.diariodemorelos.com/noticias/se-reducen-casos-de-varicela-en-morelos	Bajo
Incendio	Solo un incendio activo	La Unión	24 abril 2021	Se trata del incendio surgido desde esta mañana en el que combaten 76 brigadistas de la Guardia Nacional (GN), Conafor, Conanp y Protección Civil Estatal, auxiliados por Caminos y Puentes Federales (Capufe), del que al concluir los trabajos de combate se reporta un 80 por ciento de control y 60 por ciento de liquidación.	https://launion.com.mx/morelos/sociedad/noticias/180376-anoche-solo-un-incendio-activo.html	Bajo



<http://ssm.gob.mx>



Servicios de Salud Morelos



@MorelosSalud

Callejón Borda N°3 Col. Centro C.P. 62000
Teléfono (777) 312 62 31 / 314 33 36 ext. 222

**Calle Gómez Azcárate No. 205, Col. Lomas de la Selva
C.P. 62270, Cuernavaca, Morelos. Tel.: 777 102 25 56**



MORELOS
2018 - 2024

**SERVICIOS
DE SALUD**

Fecha: 24 de abril del 2021
Semana Epidemiológica: 16
Área: Coordinación de Vigilancia Epidemiológica, **UIES.**

INFORME DE RIESGOS METEOROLOGICOS

Fuente: Servicio Meteorológico Nacional de México, CONAGUA.

PRONÓSTICO DE CHUBASCOS CON DESCARGAS ELÉCTRICAS EN EL SURESTE DE MÉXICO

Este día, un **nuevo frente frío** ingresará sobre el norte y noreste de México y se asociará con la **corriente en chorro subtropical**, generando rachas de viento de 50 a 60 km/h en Coahuila, Nuevo León y Tamaulipas. Un **centro de baja presión** se posicionará sobre el suroeste del Golfo de México e incrementará la probabilidad de chubascos acompañados de descargas eléctricas en Puebla, Veracruz, Oaxaca y Chiapas. Asimismo, se pronostica viento de componente norte con rachas de 60 a 70 km/h y tolvaneras en San Luis Potosí, Querétaro, Hidalgo, Puebla (norte) y Veracruz (costa centro). Prevalcerá ambiente diurno muy caluroso con temperaturas de 40 a 45°C en zonas de Tamaulipas, San Luis Potosí, Veracruz, Nayarit, Michoacán, Guerrero, Oaxaca, Tabasco, Chiapas, Campeche y Yucatán.

Las lluvias podrían acompañarse de descargas eléctricas, fuertes vientos y posible caída de granizo

Pronostico de Precipitación:


Lluvias aisladas (0.1 a 5.0 mm): Hidalgo, Ciudad de México, Estado de México y Tlaxcala.

Pronostico de Temperaturas Máximas:

Temperaturas máximas de 35 a 40 °C: Coahuila, Nuevo León, Sonora, Sinaloa, Jalisco, Colima, Estado de México (suroeste), **Morelos**, Puebla (norte y suroeste), Hidalgo (norte) y Quintana Roo.

Pronostico en región Mesa Central:

Cielo medio nublado la mayor parte del día, con posibilidad de chubascos con descargas eléctricas y posible granizo en el oriente de Puebla, además de lluvias aisladas en Hidalgo y Tlaxcala. Sin lluvia en el resto de la región. Ambiente fresco al amanecer y cálido a caluroso por la tarde. Viento de dirección variable de 15 a 30 km/h con rachas de 60 a 70 km/h y tolvaneras en Querétaro, Hidalgo y Puebla, así como ráfagas de 50 a 60 km/h en Guanajuato.



<http://ssm.gob.mx>



Servicios de Salud Morelos



@MorelosSalud

Callejón Borda N°3 Col. Centro C.P. 62000
Teléfono (777) 312 62 31 / 314 33 36 ext. 222

**Calle Gómez Azcárate No. 205, Col. Lomas de la Selva
C.P. 62270, Cuernavaca, Morelos. Tel.: 777 102 25 56**



MORELOS
2018 - 2024

**SERVICIOS
DE SALUD**

Fecha: 24 de abril del 2021
Semana Epidemiológica: 16
Área: Coordinación de Vigilancia Epidemiológica, **UIES.**

INFORME DE MONITOREO VOLCÁNICO Y SISMOLÓGICO

Fuente: Servicio Sismológico Nacional, UNAM. / Centro nacional de Prevención de Desastres (CENAPRED)-SEGOB, SENEAM-SCT y NOAA.

En las últimas 24 horas, mediante los sistemas de monitoreo del **volcán Popocatepetl** se identificaron **22 exhalaciones y 890 minutos de tremor**, acompañados de gases volcánicos y ligeras cantidades de ceniza. **Las emisiones se han dispersado hacia el este-noreste**. Así mismo, se detectó **un sismo tectonovolcánico con magnitud preliminar 1.7, ayer a las 21:47 h.**

	SEMAFORO	AMARILLO-FASE 2	RECOMENDACIONES PARA LA FASE AMARILLO FASE 2
NIVEL DE ALERTA	Incremento de actividad: <ul style="list-style-type: none"> Pluma de vapor de agua y gas Ligera caída de ceniza en áreas cercanas Caída de fragmentos incandescentes Crecimiento y destrucción de domos de lava Posibilidad de flujos piroclásticos por explosiones Flujos de lodo o escombros de corto alcance 		<ol style="list-style-type: none"> 1. Continuar con el radio de seguridad de 12 km, por lo que la permanencia en esa área no está permitida. 2. Controlar el tránsito entre Santiago Xalitzintla y San Pedro Nexapa, vía Paso de Cortés. 3. A las autoridades de Protección Civil, mantener sus procedimientos preventivos, de acuerdo con sus planes operativos. 4. A la población se le recomienda elevar la atención a los avisos de las autoridades de su localidad y se exhorta a no acercarse al volcán, y mucho menos al cráter. 5. Mantenerse fuera de cañadas ante posibles flujos de lodo, principalmente en temporada de lluvias.

PRONOSTICO DE CAIDA DE CENIZA	
<p>En caso de una exhalación de ceniza volcánica, el pronóstico de trayectoria hacia el este-noreste, cambiando al sur (simulando exhalación cada hora en las próximas 6 horas) a su paso por la zona oeste, centro, este y centro-sur del estado de Puebla; zona suroeste, sur, centro, sureste y este del estado de Tlaxcala; zona centro del estado de Veracruz, para las primeras 12 horas de pronóstico (14:00 a las 02:00 hora local). Posteriormente para las últimas 12 horas de pronóstico, (02:00 a las 14:00 hora local del día siguiente), las trayectorias continuarán sobre la zona centro-sur, sureste, sur y suroeste del estado de Puebla; zona noroeste del estado de Oaxaca; zona noreste del estado de Guerrero y zona noreste del estado de Morelos.</p>	

SISMOS	<p>Se registró sismo de magnitud de 4.4 grados Richter, a las 09:01:13 hrs con localización del epicentro a 11 km al noroeste de San Marcos, Guerrero.</p> <p style="background-color: #ffff00; text-align: center;">NO PERCIBIDO EN EL ESTADO DE MORELOS.</p>	
REPORTE DE DAÑOS A LA POBLACION		
PROTECCIÓN CIVIL	<p style="text-align: center;">Sin reporte de daños a la población ni a la infraestructura en salud.</p>	

<http://ssm.gob.mx>

Servicios de Salud Morelos

@MorelosSalud

Callejón Borda N°3 Col. Centro C.P. 62000
Teléfono (777) 312 62 31 / 314 33 36 ext. 222

**Calle Gómez Azcárate No. 205, Col. Lomas de la Selva
C.P. 62270, Cuernavaca, Morelos. Tel.: 777 102 25 56**



MORELOS
2018 - 2024

**SERVICIOS
DE SALUD**

Fecha: 24 de abril del 2021
Semana Epidemiológica: 16
Área: Coordinación de Vigilancia Epidemiológica, UIES.

INFORME DE TEMPERATURAS Y CALIDAD DEL AIRE

Fuente: Comisión Estatal de Agua (CEAGUA)

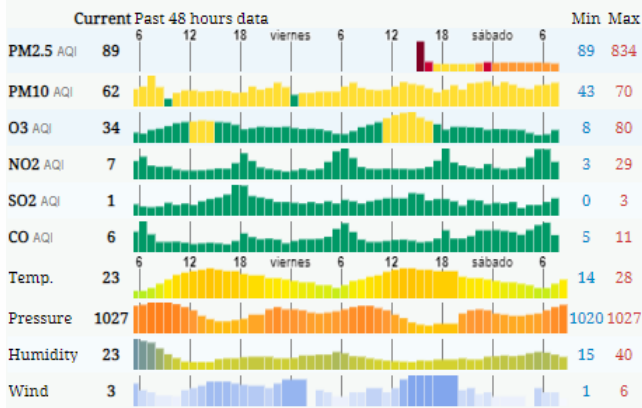
ICA	CALIDAD DEL AIRE	RECOMENDACIONES A LA POBLACIÓN
0-50	Buena	No se anticipan impactos a la salud cuando la calidad del aire se encuentra en este intervalo.
51-100	Moderada	Las personas extraordinariamente sensitivas deben considerar limitación de los esfuerzos físicos excesivos y prolongados al aire.
101-150	Dañina a la salud de los grupos sensitivos	Los niños adultos activos, y personas con enfermedades respiratorias tales como el asma, deben evitar los esfuerzos físicos excesivos y prolongados al aire.
151-200	Dañina a la salud	Los niños adultos activos, y personas con enfermedades respiratorias tales como el asma, deben evitar los esfuerzos físicos excesivos y prolongados al aire libre; las demás personas, especialmente los niños, deben limitar los esfuerzos excesivos y prolongados al aire libre.
201-300	Muy dañina a la salud	Los niños adultos activos, y personas con enfermedades respiratorias tales como el asma, deben evitar todos los esfuerzos excesivos al aire libre; las demás personas, especialmente los niños, deben limitar los esfuerzos físicos excesivos al aire libre.
300+	Arriesgado	

CALIDAD DEL AIRE CUERNAVACA, MORELOS.

Estación de Monitoreo Cuernavaca Centro, Morelos

108

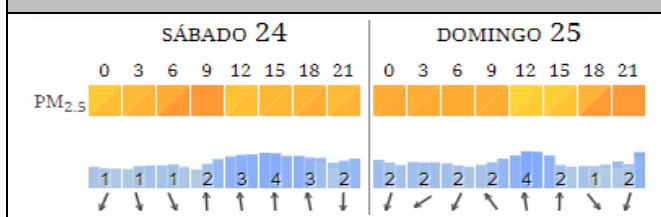
Enfermo
para los Grupos Sensibles
Actualizado el sábado 8:00
Temp.: 20°C



PRONOSTICO DE TEMPERATURAS POR MUNICIPIO

Municipio	Máx	Mín	Municipio	Máx	Mín
Amacuzac	39°	13°	Puente de Ixtla	39°	14°
Axochiapan	38°	17°	Temixco	37°	16°
Ayala	37°	16°	Tepalcingo	37°	17°
Cuautla	34°	17°	Tepoztlán	34°	14°
Cuernavaca	33°	15°	Tlaltizapan	37°	15°
Huitzilac	24°	7°	Tlaquiltenango	40°	16°
Jiutepec	34°	16°	Zacatepec	38°	20°
Jojutla	40°	16°	Zacualpan de Amilpas	34°	12°

PRONOSTICO DE LA CALIDAD DEL AIRE



TEMPERATURAS MAXIMAS Y MINIMAS, ÚLTIMAS 24 HRS

Mínimas		Máximas	
Huitzilac	24° 7°	40° 16°	Tlaquiltenango
Tetela del Volcán	26° 13°	40° 16°	Jojutla
Totolapan	29° 14°	39° 14°	Puente de Ixtla
Ocuituco	29° 15°	39° 13°	Amacuzac



<http://ssm.gob.mx>



Servicios de Salud Morelos



@MorelosSalud

Callejón Borda N°3 Col. Centro C.P. 62000
Teléfono (777) 312 62 31 / 314 33 36 ext. 222

Calle Gómez Azcárate No. 205, Col. Lomas de la Selva
C.P. 62270, Cuernavaca, Morelos. Tel.: 777 102 25 56



MORELOS
2018 - 2024

**SERVICIOS
DE SALUD**

Fecha: 24 de abril del 2021
Semana Epidemiológica: 16
Área: Coordinación de Vigilancia Epidemiológica, **UIES.**

INFORME DE MONITOREO EPIDEMIOLÓGICO

Fuente: Jurisdicciones Sanitarias del estado de Morelos.

JURISDICCION SANITARIA I:

- SIN EVENTOS EXTRAORDINARIOS.

JURISDICCION SANITARIA II:

- SIN EVENTOS EXTRAORDINARIOS.

JURISDICCION SANITARIA III:

- SIN EVENTOS EXTRAORDINARIOS.



<http://ssm.gob.mx>



Servicios de Salud Morelos



@MorelosSalud

Callejón Borda N°3 Col. Centro C.P. 62000
Teléfono (777) 312 62 31 / 314 33 36 ext. 222

**Calle Gómez Azcárate No. 205, Col. Lomas de la Selva
C.P. 62270, Cuernavaca, Morelos. Tel.: 777 102 25 56**