



MORELOS
2018 - 2024

**SERVICIOS
DE SALUD**

Fecha: 03 de abril del 2021
Semana Epidemiológica: 13
Área: Coordinación de Vigilancia Epidemiológica, **UIES.**

INFORME DIARIO DE MONITOREO DE MEDIOS*

*Vigilancia basada en eventos de interés epidemiológico mediante el monitoreo de medios abiertos de comunicación locales y nacionales.

Reporte de eventos:

Amenaza	Tema	Medio	Fecha	Resumen	Liga	Prioridad
Biológico	Persisten contagios de Covid-19	El sol de Cuernavaca	03 abril 2021	Aunque el número de contagios y muertes por Covid-19 ha disminuido en las últimas semanas, estos no dan tregua, pues, en una semana, el estado de Morelos acumuló 66 defunciones por complicaciones tras padecer el virus; además, 372 personas fueron confirmadas en un lapso del lunes 29 de marzo al viernes 2 de abril.	https://www.elsoldecuernavaca.com.mx/local/se-contagian-de-covid-19-372-personas-en-la-ultima-semana-6551886.html	Bajo
Temperaturas extremas	Prevenir golpe de calor	Diario de Morelos	03 abril 2021	Eduardo Sesma Medrano, encargado de despacho de la Jefatura de Epidemiología de SSM, sugirió evitar exposición prolongada al sol entre 12 a 17 horas; usar ropa fresca que cubra la mayor parte del cuerpo, utilizar sombreros y/o gorras, así como lentes de sol, consumir abundantes líquidos, de preferencia agua simple.	https://www.diariodemorelos.com/noticias/laman-prevenirse-por-golpe-de-calor-en-morelos	Bajo
Biológico	defunciones Covid-19 en CAPUFE	El sol de Cuernavaca	03 abril 2021	El Sindicato Nacional de Trabajadores de Caminos y Puentes Federales (Capufe) reportó 52 defunciones y más de 759 contagios de una lista de más de seis mil trabajadores a causa de la pandemia de covid-19.	https://launion.com.mx/morelos/sociedad/noticias/178874-ya-son-52-los-trabajadores-de-capufe-muertos-por-covid.html	Bajo
Temperaturas extremas	Prevenir golpe de calor	La unión	03 abril 2021	Eduardo Sesma Medrano, encargado de despacho de la Jefatura de Epidemiología de SSM, sugirió evitar la exposición prolongada al sol entre 12 a 17 horas; usar ropa fresca que cubra la mayor parte del cuerpo, utilizar sombreros o gorras, así como lentes de sol, consumir abundantes líquidos, de preferencia agua simple.	https://launion.com.mx/morelos/sociedad/noticias/178870-lama-sm-a-prevenir-golpe-de-calor.html	Bajo
Incendios	Incendios forestales	La unión	03 abril 2021	El reporte oficial en torno a la ola de incendios que afecta a la zona norte del municipio de Cuernavaca señala que en el caso del fuego en el paraje "La Gloria", el Equipo Estatal de Manejo de Incidentes (EEMI), encabezado por la Secretaría de Desarrollo Sustentable (SDS) del Gobierno de Morelos, la Comisión Nacional Forestal (Conafor), la Comisión Nacional de Áreas Protegidas (Conanp) y la Coordinación Estatal de Protección Civil Morelos (CEPCM), informa que hasta el momento continúan las labores de combate 98 elementos oficiales, comunitarios, de la Guardia Nacional y del municipio; se mantiene un 80 por ciento de control y 40 por ciento de liquidación.	https://launion.com.mx/morelos/sociedad/noticias/178865-hasta-aver-los-incendios-estaban-en-proceso-de-liquidacion.html	Bajo
Biológico	Investigación en humanos	La unión	03 abril 2021	Entre las modificaciones destacan aquellas enfocadas a agilizar los trámites. Con ello, explicaron las autoridades, se busca – sin sacrificar el rigor científico- acabar con los trámites rezagados de autorización para nuevos ensayos clínicos dirigidos a investigación de medicamentos, bioequivalencia y de bajo riesgo en menos de tres semanas.	https://launion.com.mx/morelos/sociedad/noticias/178869-agiliza-cofepris-tramites-para-investigacion-en-seres-humanos.html	Bajo



<http://ssm.gob.mx>



Servicios de Salud Morelos



@MorelosSalud

Callejón Borda N°3 Col. Centro C.P. 62000
Teléfono (777) 312 62 31 / 314 33 36 ext. 222

**Calle Gómez Azcárate No. 205, Col. Lomas de la Selva
C.P. 62270, Cuernavaca, Morelos. Tel.: 777 102 25 56**



MORELOS
2018 - 2024

**SERVICIOS
DE SALUD**

Fecha: 03 de abril del 2021
Semana Epidemiológica: 13
Área: Coordinación de Vigilancia Epidemiológica, **UIES.**

INFORME DE RIESGOS METEOROLOGICOS

Fuente: Servicio Meteorológico Nacional de México, CONAGUA.

SE PRONOSTICA AMBIENTE CALUROSO A MUY CALUROSO SOBRE EL NOROESTE, OCCIDENTE Y SUR DEL PAÍS.

Para hoy, un **canal de baja presión** se extenderá sobre el norte y centro del país, interaccionará con la **entrada de humedad** proveniente de ambos océanos, ocasionando lluvias las cuales se acompañarán de descargas eléctricas y posibles granizadas sobre dichas regiones. Un **sistema de alta presión en niveles medios de la atmósfera** mantendrá una onda de calor en el noroeste, occidente y sur del territorio nacional, con temperaturas máximas de 40 a 45 °C en Sinaloa, Nayarit, Michoacán y Guerrero. Finalmente, la **masa de aire frío** asociada al frente No. 47, empezará a modificar sus características térmicas, por lo cual se prevé un incremento en las temperaturas diurnas en el noreste, oriente y sureste de México, no obstante, persistiera ambiente frío al amanecer con bancos de niebla en zonas serranas de dichas regiones.

Las lluvias podrían acompañarse de descargas eléctricas, fuertes vientos y posible caída de granizo

Pronostico de Precipitación:


Lluvias aisladas (0.1 a 5.0 mm): Nuevo León, Durango, Tamaulipas, San Luis Potosí, Jalisco, Guanajuato, Querétaro, Hidalgo, Estado de México, Ciudad de México, Tabasco, Campeche y Quintana Roo.

Pronostico de Temperaturas Máximas:

Temperaturas máximas de 35 a 40 °C: Baja California, Baja California Sur, Sonora, Jalisco, Colima, Estado de México (suroeste), **Morelos**, Oaxaca y Chiapas (costa).

Pronostico en región Mesa Central:

Cielo parcialmente nublado durante el día, por la tarde se incrementará la nubosidad y se pronostican intervalos de chubascos con tormentas eléctricas en Puebla, así como lluvias aisladas en Guanajuato, Querétaro e Hidalgo. Ambiente frío al amanecer en zonas montañosas, templado a cálido por la tarde. Viento del este y noreste de 20 a 35 km/h con rachas de 40 a 60 km/h en gran parte de la región.



<http://ssm.gob.mx>



Servicios de Salud Morelos



@MorelosSalud

Callejón Borda N°3 Col. Centro C.P. 62000
Teléfono (777) 312 62 31 / 314 33 36 ext. 222

**Calle Gómez Azcárate No. 205, Col. Lomas de la Selva
C.P. 62270, Cuernavaca, Morelos. Tel.: 777 102 25 56**



MORELOS
2018 - 2024

**SERVICIOS
DE SALUD**

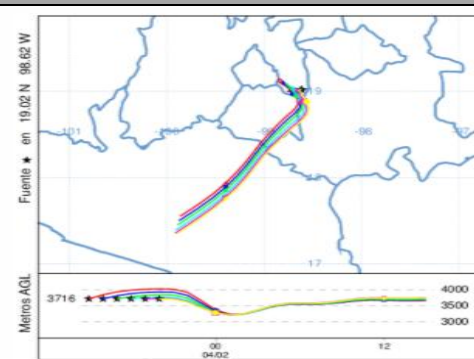
Fecha: 03 de abril del 2021
Semana Epidemiológica: 13
Área: Coordinación de Vigilancia Epidemiológica, **UIES.**


INFORME DE MONITOREO VOLCÁNICO Y SISMOLÓGICO

Fuente: Servicio Sismológico Nacional, UNAM. / Centro nacional de Prevención de Desastres (CENAPRED)-SEGOB, SENEAM-SCT y NOAA.

En las últimas 24 horas, mediante los sistemas de monitoreo del **volcán Popocatepetl** se identificaron **22 exhalaciones, acompañados por emisiones de vapor de agua y gases volcánicos**, también se registraron **34 minutos de tremor**. Durante la noche hubo presencia de incandescencia sobre el cráter con emisión de vapor de agua y gas. Al momento de este reporte, **se observa una ligera emisión de gases volcánicos, que se dispersa hacia el sur.**

	SEMAFORO	AMARILLO-FASE 2	RECOMENDACIONES PARA LA FASE AMARILLO FASE 2
NIVEL DE ALERTA	Incremento de actividad: <ul style="list-style-type: none"> Pluma de vapor de agua y gas Ligera caída de ceniza en áreas cercanas Caída de fragmentos incandescentes Crecimiento y destrucción de domos de lava Posibilidad de flujos piroclásticos por explosiones Flujos de lodo o escombros de corto alcance 		<ol style="list-style-type: none"> 1. Continuar con el radio de seguridad de 12 km, por lo que la permanencia en esa área no está permitida. 2. Controlar el tránsito entre Santiago Xalitzintla y San Pedro Nexapa, vía Paso de Cortés. 3. A las autoridades de Protección Civil, mantener sus procedimientos preventivos, de acuerdo con sus planes operativos. 4. A la población se le recomienda elevar la atención a los avisos de las autoridades de su localidad y se exhorta a no acercarse al volcán, y mucho menos al cráter. 5. Mantenerse fuera de cañadas ante posibles flujos de lodo, principalmente en temporada de lluvias.

PRONOSTICO DE CAIDA DE CENIZA	
<p>En caso de una exhalación de ceniza volcánica, el pronóstico de trayectoria hacia el noroeste y cambiando al sur-suroeste (simulando exhalación cada hora en las próximas 6 horas) a su paso por la zona oeste del estado de Puebla; zona sureste del Estado de México; zona noreste y este del estado de Morelos, para las primeras 12 horas de pronóstico (09:00 a las 21:00 hora local). Posteriormente para las últimas 12 horas de pronóstico, (21:00 a las 09:00 hora local del día siguiente), continuarían sobre la zona este, sureste y sur del estado de Morelos; zona suroeste del estado de Puebla; zona norte, centro y centro-sur del estado de Guerrero.</p>	

SISMOS	<p>Se registró sismo de magnitud de 3.6 grados Richter, a las 04:22:34 hrs con localización del epicentro a 89 km al suroeste de Salina Ometepe, Guerrero.</p> <p style="background-color: #ffff00; text-align: center; padding: 2px;">NO PERCIBIDO EN EL ESTADO DE MORELOS.</p>	
REPORTE DE DAÑOS A LA POBLACION		
PROTECCIÓN CIVIL	Sin reporte de daños a la población ni a la infraestructura en salud.	



<http://ssm.gob.mx>



Servicios de Salud Morelos



@MorelosSalud

Callejón Borda N°3 Col. Centro C.P. 62000
Teléfono (777) 312 62 31 / 314 33 36 ext. 222

**Calle Gómez Azcárate No. 205, Col. Lomas de la Selva
C.P. 62270, Cuernavaca, Morelos. Tel.: 777 102 25 56**



MORELOS
2018 - 2024

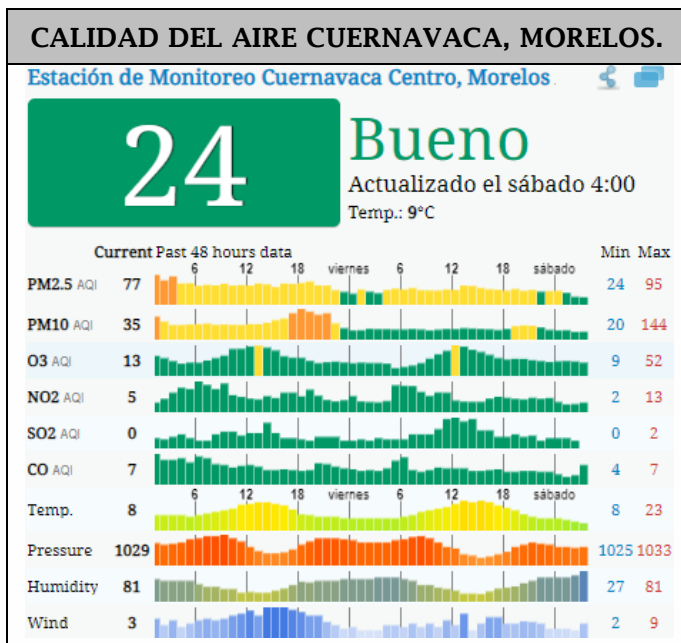
**SERVICIOS
DE SALUD**

Fecha: 03 de abril del 2021
Semana Epidemiológica: 13
Área: Coordinación de Vigilancia Epidemiológica, UIES.

INFORME DE TEMPERATURAS Y CALIDAD DEL AIRE

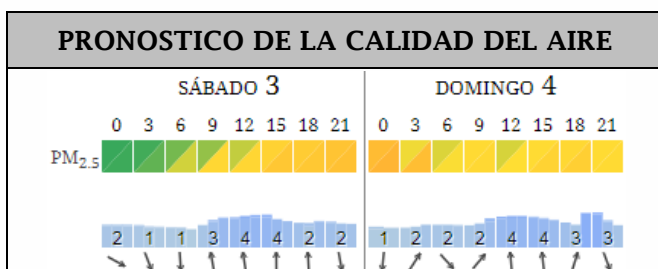
Fuente: Comisión Estatal de Agua (CEAGUA)

ICA	CALIDAD DEL AIRE	RECOMENDACIONES A LA POBLACIÓN
0-50	Buena	No se anticipan impactos a la salud cuando la calidad del aire se encuentra en este intervalo.
51-100	Moderada	Las personas extraordinariamente sensitivas deben considerar limitación de los esfuerzos físicos excesivos y prolongados al aire.
101-150	Dañina a la salud de los grupos sensitivos	Los niños adultos activos, y personas con enfermedades respiratorias tales como el asma, deben evitar los esfuerzos físicos excesivos y prolongados al aire.
151-200	Dañina a la salud	Los niños adultos activos, y personas con enfermedades respiratorias tales como el asma, deben evitar los esfuerzos físicos excesivos y prolongados al aire libre; las demás personas, especialmente los niños, deben limitar los esfuerzos excesivos y prolongados al aire libre.
201-300	Muy dañina a la salud	Los niños adultos activos, y personas con enfermedades respiratorias tales como el asma, deben evitar todos los esfuerzos excesivos al aire libre; las demás personas, especialmente los niños, deben limitar los esfuerzos físicos excesivos al aire libre.
300+	Arriesgado	



PRONOSTICO DE TEMPERATURAS POR MUNICIPIO

Municipio	Máx	Mín	Municipio	Máx	Mín
Amacuzac	36°	15°	Puente de Ixtla	38°	17°
Axochiapan	35°	19°	Temixco	35°	15°
Ayala	33°	18°	Tepalcingo	34°	18°
Cuautla	33°	16°	Tepoztlán	30°	14°
Cuernavaca	30°	15°	Tlaltizapan	35°	16°
Huitzilac	21°	6°	Tlaquiltenango	39°	18°
Jiutepec	32°	16°	Zacatepec	36°	20°
Jojutla	37°	18°	Zacualpan de Amilpas	31°	13°



TEMPERATURAS MAXIMAS Y MINIMAS, ÚLTIMAS 24 HRS

Municipio	Mínimas	Máximas
Huitzilac	21° / 6°	39° / 18°
Tetela del Volcán	26° / 9°	38° / 17°
Totolapan	27° / 11°	37° / 18°
Ocuituco	27° / 12°	36° / 20°
Tlaquiltenango		39° / 18°
Puente de Ixtla		38° / 17°
Jojutla		37° / 18°
Zacatepec		36° / 20°

<http://ssm.gob.mx>

Servicios de Salud Morelos

@MorelosSalud

Callejón Borda N°3 Col. Centro C.P. 62000
Teléfono (777) 312 62 31 / 314 33 36 ext. 222

Calle Gómez Azcárate No. 205, Col. Lomas de la Selva
C.P. 62270, Cuernavaca, Morelos. Tel.: 777 102 25 56



MORELOS
2018 - 2024

**SERVICIOS
DE SALUD**

Fecha: 03 de abril del 2021
Semana Epidemiológica: 13
Área: Coordinación de Vigilancia Epidemiológica, **UIES.**

INFORME DE MONITOREO EPIDEMIOLÓGICO

Fuente: Jurisdicciones Sanitarias del estado de Morelos.

JURISDICCION SANITARIA I:

- SIN EVENTOS EXTRAORDINARIOS.

JURISDICCION SANITARIA II:

- SIN EVENTOS EXTRAORDINARIOS.

JURISDICCION SANITARIA III:

- SIN EVENTOS EXTRAORDINARIOS.



<http://ssm.gob.mx>



Servicios de Salud Morelos



@MorelosSalud

Callejón Borda N°3 Col. Centro C.P. 62000
Teléfono (777) 312 62 31 / 314 33 36 ext. 222

**Calle Gómez Azcárate No. 205, Col. Lomas de la Selva
C.P. 62270, Cuernavaca, Morelos. Tel.: 777 102 25 56**