



**MORELOS**  
2018 - 2024

**SERVICIOS  
DE SALUD**

Fecha: 11 de agosto del 2021  
Semana Epidemiológica: 32  
Área: Coordinación de Vigilancia Epidemiológica, UIES.

## INFORME DIARIO DE MONITOREO DE MEDIOS\*

\*Vigilancia basada en eventos de interés epidemiológico mediante el monitoreo de medios abiertos de comunicación locales y nacionales.

### Reporte de eventos:

Amenaza	Tema	Medio	Fecha	Resumen	Liga	Prioridad
Biológico	Problemas de logística en módulos de vacunación	El sol de Cuernavaca	11 agosto 2021	Tanto en el registro al programa de pensiones de 65 y más, como en los requisitos de vacunación para la segunda dosis de adultos de 50 a 59 años de edad, se han vivido situaciones de reclamos y descontentos.	<a href="https://www.elsoldecuernavaca.com.mx/localargas-filas-desorden-y-quejas-el-pan-diario-en-vacunacion-7069588.html">https://www.elsoldecuernavaca.com.mx/localargas-filas-desorden-y-quejas-el-pan-diario-en-vacunacion-7069588.html</a>	Bajo
Biológico	Transporte público como foco de infección	El sol de Cuernavaca	10 agosto 2021	Este mes está garantizada la sanitización de las unidades del transporte público con itinerario fijo como una forma de generar confianza y tranquilidad a la población, afirmó el secretario de Movilidad, Víctor Mercado Salgado. Celebró la participación de los concesionarios quienes a su vez se han comprometido para que los usuarios respeten las medidas. Afortunadamente, recordó, <b>no hay un solo caso de Covid que se compruebe se hubiera contagiado en alguna unidad del transporte público</b> y eso es lo que se trata de evitar.	<a href="https://www.elsoldecuernavaca.com.mx/localtransporte-publico-no-ha-sido-foco-de-contagios-de-covid-19-movilidad-7067820.html">https://www.elsoldecuernavaca.com.mx/localtransporte-publico-no-ha-sido-foco-de-contagios-de-covid-19-movilidad-7067820.html</a>	Bajo
Biológico	Bajan caso activos Covid-19	Diario de Morelos	10 agosto 2021	La Secretaría de Salud informa que a la fecha en Morelos se han estudiado 181 mil 104 personas, de las cuales se han confirmado 38 mil 303 con coronavirus COVID-19; 695 están activas y se han registrado 3 mil 951 defunciones.	<a href="https://www.diariodemorelos.com/noticias/bajan-casos-activos-de-covid19-hasta-los-695-en-morelos">https://www.diariodemorelos.com/noticias/bajan-casos-activos-de-covid19-hasta-los-695-en-morelos</a>	Bajo
Intoxicación	Venta de alcohol sin permiso	Diario de Morelos	10 agosto 2021	El secretario de Desarrollo Económico y Turismo de Cuernavaca, Andrés Remis, dijo que en la capital son 16 los establecimientos que operan con irregularidades en sus licencias de funcionamiento.	<a href="https://www.diariodemorelos.com/noticias/delectan-16-negocios-que-ahora-venden-alcohol-sin-permiso-en-cuernavaca">https://www.diariodemorelos.com/noticias/delectan-16-negocios-que-ahora-venden-alcohol-sin-permiso-en-cuernavaca</a>	Bajo
Biológico	Saturación de hospitales	Diario de Morelos	10 agosto 2021	Cuernavaca destaca como una de las ciudades a nivel nacional donde la ocupación de camas con ventilador en unidad de cuidados intensivos (UCI) está al 100 por ciento.	<a href="https://www.diariodemorelos.com/noticias/cuernavaca-se-queda-sin-camas-para-recibir-enfermos-covid19-en-cuidados-intensivos">https://www.diariodemorelos.com/noticias/cuernavaca-se-queda-sin-camas-para-recibir-enfermos-covid19-en-cuidados-intensivos</a>	Bajo
Biológico	Saneamiento de unidades de transporte público	La Unión	10 agosto 2021	Integrantes del Comité de Contingencias Sanitarias y Emergencias de este municipio llevaron a cabo labores de desinfección en unidades del transporte público en el primer cuadro de la cabecera municipal, como parte de las acciones implementadas para disminuir el riesgo de contagio por SARS-CoV-2, en esta fase del semáforo epidemiológico amarillo.	<a href="https://launion.com.mx/morelos/cuautla/noticias/187269-amplian-saneamiento-de-unidades-del-transporte-en-yautepec.html">https://launion.com.mx/morelos/cuautla/noticias/187269-amplian-saneamiento-de-unidades-del-transporte-en-yautepec.html</a>	Bajo



<http://ssm.gob.mx>



Servicios de Salud Morelos



@MorelosSalud

Callejón Borda N°3 Col. Centro C.P. 62000  
Teléfono (777) 312 62 31 / 314 33 36 ext. 222

**Calle Gómez Azcárate No. 205, Col. Lomas de la Selva  
C.P. 62270, Cuernavaca, Morelos. Tel.: 777 102 25 56**



**MORELOS**  
2018 - 2024

**SERVICIOS  
DE SALUD**

Fecha: 11 de agosto del 2021  
Semana Epidemiológica: 32  
Área: Coordinación de Vigilancia Epidemiológica, UIES.

## INFORME DE RIESGOS METEOROLOGICOS

**Fuente:** Servicio Meteorológico Nacional de México, CONAGUA.

### LLUVIAS PUNTUALES MUY FUERTES EN SONORA, SINALOA, CHIHUAHUA, NAYARIT, JALISCO, COLIMA, MICHOACÁN Y GUERRERO

Para hoy, un canal de baja presión sobre la Mesa del Norte y la Mesa Central, interaccionará con la Tormenta Tropical "LINDA" del Océano Pacífico, localizada al sur-suroeste de las costas de Michoacán y con inestabilidad atmosférica superior, lo que generará chubascos y lluvias fuertes a muy fuertes acompañadas de actividad eléctrica y posible caída de granizo sobre entidades del noroeste, norte, occidente, centro y sur del país, incluido el Valle de México, además de rachas fuertes de viento y oleaje elevado en las costas de Colima, Michoacán y Guerrero. Asimismo, un canal de baja presión y el ingreso de humedad del Golfo de México y Mar Caribe, ocasionarán chubascos y lluvias fuertes con descargas eléctricas en el oriente y sureste de la República. Por otra parte, la tormenta tropical "KEVIN" se localizará al suroeste de las costas de Baja California Sur y se desplazará hacia el oeste-noroeste, alejándose gradualmente y dejando de afectar las costas mexicanas. Finalmente, el ingreso de la onda tropical Núm. 20, generará chubascos y lluvias puntuales fuertes sobre la Península de Yucatán.

**Para información de la Tormenta Tropical "Kevin" y de la Tormenta Tropical "Linda" en el Océano Pacífico, así como de la Tormenta Tropical "Fred" y de la zona de baja presión con potencial ciclónico en el Océano Atlántico, consultar los avisos del Servicio Meteorológico Nacional en:**

<https://smn.conagua.gob.mx/es/pronosticos/avisos/aviso-de-ciclón-tropical-en-el-oceano-pacifico>

**Las lluvias podrían acompañarse de descargas eléctricas, fuertes vientos y posible caída de granizo**

#### Pronostico de Precipitación:

**Intervalos de chubascos (5.1 a 25.0 mm):** Baja California, Baja California Sur, Durango, Zacatecas, Guanajuato, **Morelos**, Puebla, Ciudad de México, Oaxaca, Tamaulipas, Veracruz, Tabasco y Quintana Roo.

#### Pronostico de Temperaturas Máximas:

**Temperaturas máximas de 35 a 40 °C:** Baja California Sur, Sinaloa, Coahuila, Nuevo León, San Luis Potosí (oriente), Tamaulipas, Veracruz (norte), Tabasco, Campeche, Yucatán y Quintana Roo.

#### Pronostico en región Mesa Central:

**Cielo medio nublado por la mañana y nublado por la tarde con intervalos de chubascos en** Guanajuato, **Morelos** y Puebla, así como lluvias aisladas en Querétaro, Hidalgo y Tlaxcala, todas con descargas eléctricas. Ambiente frío a fresco al amanecer y cálido por la tarde. Viento del este de 10 a 25 km/h en la región, con rachas de hasta 50 km/h en zonas de tormentas.



<http://ssm.gob.mx>



Servicios de Salud Morelos



@MorelosSalud

Callejón Borda N°3 Col. Centro C.P. 62000  
Teléfono (777) 312 62 31 / 314 33 36 ext. 222

**Calle Gómez Azcárate No. 205, Col. Lomas de la Selva  
C.P. 62270, Cuernavaca, Morelos. Tel.: 777 102 25 56**



**MORELOS**  
2018 - 2024

**SERVICIOS  
DE SALUD**

**Fecha:** 11 de agosto del 2021  
**Semana Epidemiológica:** 32  
**Área:** Coordinación de Vigilancia Epidemiológica, **UIES.**

## INFORME DE MONITOREO VOLCÁNICO Y SISMOLÓGICO

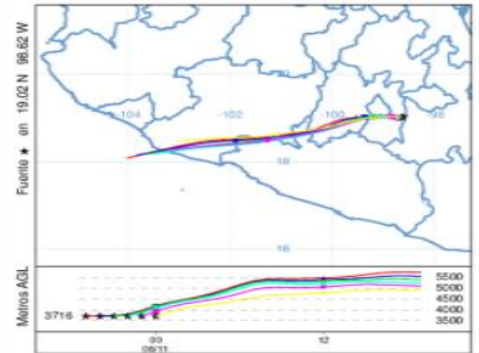
**Fuente:** Servicio Sismológico Nacional, UNAM. / Centro nacional de Prevención de Desastres (CENAPRED)-SEGOB, SENEAM-SCT y NOAA.

En las últimas 24 horas, mediante los sistemas de monitoreo del **volcán Popocatepetl** se identificaron **81 exhalaciones, algunas de ellas acompañadas de vapor de agua, gases volcánicos y ceniza.** Adicionalmente, se registraron **267 minutos de tremor.** Durante la mañana y al momento de este reporte **se observa la emisión de gases volcánicos con dirección oeste.**

NIVEL DE ALERTA	SEMAFORO	AMARILLO-FASE 2	RECOMENDACIONES PARA LA FASE AMARILLO FASE 2
	Incremento de actividad:		
	<ul style="list-style-type: none"> <li>Pluma de vapor de agua y gas</li> <li>Ligera caída de ceniza en áreas cercanas</li> <li>Caída de fragmentos incandescentes</li> <li>Crecimiento y destrucción de domos de lava</li> <li>Posibilidad de flujos piroclásticos por explosiones</li> <li>Flujos de lodo o escombros de corto alcance</li> </ul>		<ol style="list-style-type: none"> <li>Continuar con el radio de seguridad de 12 km, por lo que la permanencia en esa área no está permitida.</li> <li>Controlar el tránsito entre Santiago Xalitzintla y San Pedro Nexapa, vía Paso de Cortés.</li> <li>A las autoridades de Protección Civil, mantener sus procedimientos preventivos, de acuerdo con sus planes operativos.</li> <li>A la población se le recomienda elevar la atención a los avisos de las autoridades de su localidad y se exhorta a no acercarse al volcán, y mucho menos al cráter.</li> <li>Mantenerse fuera de cañadas ante posibles flujos de lodo, principalmente en temporada de lluvias.</li> </ol>

### PRONOSTICO DE CAIDA DE CENIZA

En caso de una exhalación de ceniza volcánica, **el pronóstico de trayectoria hacia el oeste-suroeste**, (simulando exhalación cada hora en las próximas 6 horas) a su paso por la zona oeste del estado de Puebla; zona sureste del Estado de México; **zona norte y noroeste del estado de Morelos**; y zona noroeste del estado de Guerrero, **para las primeras 12 horas de pronóstico** (14:00 a las 02:00 hora local). Posteriormente para las últimas 12 horas de pronóstico, (02:00 a las 14:00 hora local del día siguiente), las trayectorias continuarán sobre la zona noroeste del estado de Guerrero; zona sureste, sur y suroeste del estado de Michoacán y Océano Pacífico, donde concluirán.



SISMOS	<p>Se registró sismo de magnitud de <b>4.0 grados</b> Richter, a las 05:14:00 hrs con localización del epicentro a 69 km al noreste de Santa Rosalia, Baja California.</p> <p><b>NO PERCIBIDO EN EL ESTADO DE MORELOS.</b></p>	
	<p align="center"><b>REPORTE DE DAÑOS A LA POBLACION</b></p> <p>Sin reporte de daños a la población ni a la infraestructura en salud.</p>	
	<p><b>PROTECCIÓN CIVIL</b></p>	



<http://ssm.gob.mx>



Servicios de Salud Morelos



@MorelosSalud

Callejón Borda N°3 Col. Centro C.P. 62000  
Teléfono (777) 312 62 31 / 314 33 36 ext. 222

**Calle Gómez Azcárate No. 205, Col. Lomas de la Selva  
C.P. 62270, Cuernavaca, Morelos. Tel.: 777 102 25 56**



**MORELOS**  
2018 - 2024

**SERVICIOS  
DE SALUD**

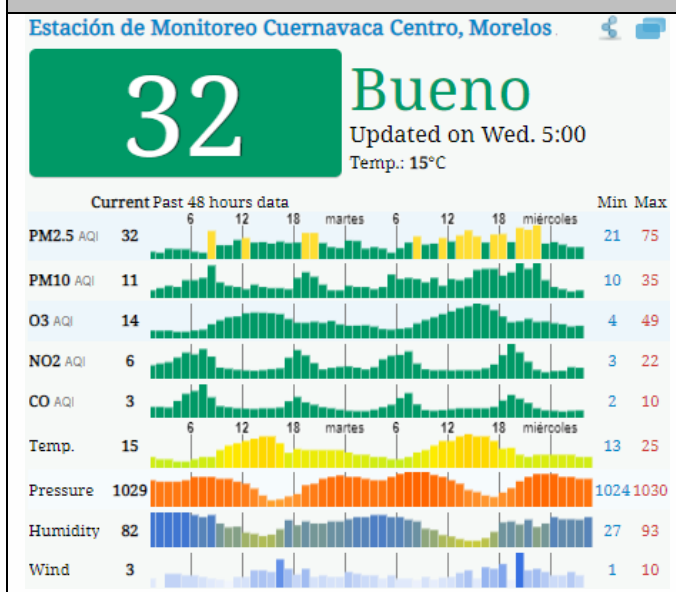
Fecha: 11 de agosto del 2021  
Semana Epidemiológica: 32  
Área: Coordinación de Vigilancia Epidemiológica, UIES.

## INFORME DE TEMPERATURAS Y CALIDAD DEL AIRE

Fuente: Comisión Estatal de Agua (CEAGUA)

ICA	CALIDAD DEL AIRE	RECOMENDACIONES A LA POBLACIÓN
0-50	Buena	No se anticipan impactos a la salud cuando la calidad del aire se encuentra en este intervalo.
51-100	Moderada	Las personas extraordinariamente sensitivas deben considerar limitación de los esfuerzos físicos excesivos y prolongados al aire.
101-150	Dañina a la salud de los grupos sensitivos	Los niños adultos activos, y personas con enfermedades respiratorias tales como el asma, deben evitar los esfuerzos físicos excesivos y prolongados al aire.
151-200	Dañina a la salud	Los niños adultos activos, y personas con enfermedades respiratorias tales como el asma, deben evitar los esfuerzos físicos excesivos y prolongados al aire libre; las demás personas, especialmente los niños, deben limitar los esfuerzos excesivos y prolongados al aire libre.
201-300	Muy dañina a la salud	Los niños adultos activos, y personas con enfermedades respiratorias tales como el asma, deben evitar todos los esfuerzos excesivos al aire libre; las demás personas, especialmente los niños, deben limitar los esfuerzos físicos excesivos al aire libre.
300+	Arriesgado	

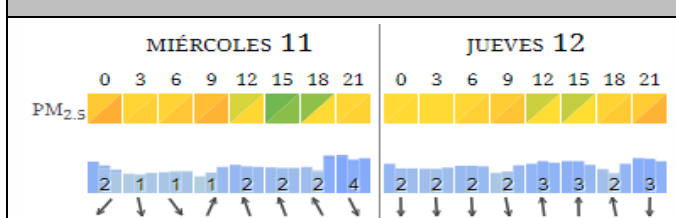
### CALIDAD DEL AIRE CUERNAVACA, MORELOS.



### PRONOSTICO DE TEMPERATURAS POR MUNICIPIO

Municipio	Máx	Mín	Municipio	Máx	Mín
Amacuzac	32°	17°	Puente de Ixtla	34°	19°
Axochiapan	33°	19°	Temixco	31°	17°
Ayala	31°	19°	Tepalcingo	32°	19°
Cuaautla	28°	16°	Tepoztlán	30°	17°
Cuernavaca	27°	15°	Tlaltizapan	32°	19°
Huitzilac	18°	9°	Tlaquiltenango	35°	20°
Jiutepec	29°	16°	Zacatepec	31°	19°
Jojutla	33°	20°	Zacualpan de Amilpas	24°	13°

### PRONOSTICO DE LA CALIDAD DEL AIRE



### TEMPERATURAS MAXIMAS Y MINIMAS, ÚLTIMAS 24 HRS

Mínimas	Máximas
Huitzilac 18° 9°	35° Tlaquiltenango 20°
Tetela del Volcán 22° 10°	34° Puente de Ixtla 19°
Ocuituco 23° 11°	33° Jojutla 20°
Totolapan 24° 11°	33° Axochiapan 19°

<http://ssm.gob.mx>

Servicios de Salud Morelos

@MorelosSalud

Callejón Borda N°3 Col. Centro C.P. 62000  
Teléfono (777) 312 62 31 / 314 33 36 ext. 222

Calle Gómez Azcárate No. 205, Col. Lomas de la Selva  
C.P. 62270, Cuernavaca, Morelos. Tel.: 777 102 25 56



**MORELOS**  
2018 - 2024

**SERVICIOS  
DE SALUD**

**Fecha:** 11 de agosto del 2021  
**Semana Epidemiológica:** 32  
**Área:** Coordinación de Vigilancia Epidemiológica, **UIES.**

## INFORME DE MONITOREO EPIDEMIOLÓGICO

**Fuente:** Jurisdicciones Sanitarias del estado de Morelos.

### **JURISDICCION SANITARIA I:**

- SIN EVENTOS EXTRAORDINARIOS.

### **JURISDICCION SANITARIA II:**

- SIN EVENTOS EXTRAORDINARIOS.

### **JURISDICCION SANITARIA III:**

- SIN EVENTOS EXTRAORDINARIOS.



<http://ssm.gob.mx>



Servicios de Salud Morelos



@MorelosSalud

Callejón Borda N°3 Col. Centro C.P. 62000  
Teléfono (777) 312 62 31 / 314 33 36 ext. 222

**Calle Gómez Azcárate No. 205, Col. Lomas de la Selva  
C.P. 62270, Cuernavaca, Morelos. Tel.: 777 102 25 56**