



MORELOS
2018 - 2024

**SERVICIOS
DE SALUD**

Fecha: 14 de agosto del 2021
Semana Epidemiológica: 32
Área: Coordinación de Vigilancia Epidemiológica, UIES.

INFORME DIARIO DE MONITOREO DE MEDIOS*

*Vigilancia basada en eventos de interés epidemiológico mediante el monitoreo de medios abiertos de comunicación locales y nacionales.

Reporte de eventos:

Amenaza	Tema	Medio	Fecha	Resumen	Liga	Prioridad
Biológico	Variante Delta en Morelos	El sol de Cuernavaca	13 agosto 2021	En boletín de prensa, se precisa que en colaboración con el Instituto de Biotecnología (IBT) para la identificación de variantes del virus SARS-CoV-2, de 30 muestras secuenciadas, 27 casos corresponder a la variante B.1.617.2, denominada Delta ; estas, se suman a la que se obtuvo el pasado 13 de julio del 2021, cuando el Instituto de Diagnóstico y Referencia Epidemiológica (InDRE) de la Secretaría de Salud federal dio parte al estado sobre un caso positivo de Delta.	https://www.elsoldecuernavaca.com.mx/local/se-detectan-28-casos-de-variante-delta-en-morelos-7082535.html	Bajo
Biológico	Casos activos Covid-19	Diario de Morelos	13 agosto 2021	La Secretaría de Salud informa que a la fecha en Morelos se han estudiado 183 mil 112 personas, de las cuales se han confirmado 38 mil 993 con coronavirus COVID-19; 992 están activas y se han registrado 3 mil 967 defunciones.	https://www.diariodemorelos.com/noticias/punto-de-llegar-1-mil-casos-activos-de-covid19-en-morelos-0	Bajo
Biológico	Covid-19	Diario de Morelos	13 agosto 2021	El Convoy, Unidos por Morelos ante el COVID-19 acudió el día de ayer a los municipios de Amacuzac, Coatetelco, Coatlán del Río, Temixco, Puente de Ixtla, Temoac, Tetela del Volcán, Zacatepec y Zacualpan de Amilpas, para informar a la población que la entidad se encuentra en semáforo amarillo y es necesario seguir utilizando el Escudo de la Salud completo en todo momento, aún y se cuente con la vacuna contra este padecimiento.	https://www.diariodemorelos.com/noticias/averte-convoy-morelos-por-peligro-del-covid19	Bajo
Biológico	Nueva ola de Covid-19 es en no vacunados	La Unión	13 agosto 2021	La primera jornada de vacunación anticovid para jóvenes de 18 a 29 años en Jiutepec cerró con una alta participación. Las autoridades informaron que se cumplió la meta de aplicar alrededor de 38 mil dosis. Las autoridades insistieron en que la gente acuda a la inmunización, al exponer que el 86 por ciento de los enfermos hospitalizados no está vacunado.	https://launion.com.mx/morelos/sociedad/noticias/187466-la-nueva-ola-de-covid-de-los-no-vacunados.html	Bajo
Biológico	Falta de agua	El regional del sur	13 agosto 2021	Con la finalidad de evitar el corte de energía eléctrica en los pozos abastecedores de agua potable por parte de la Comisión Federal de Electricidad (CFE), vecinos de la colonia Antonio Barona resguardan las instalaciones de los pozos para no dejar ingresar al personal de la empresa eléctrica.	https://www.elregional.com.mx/resguardan-pozos-de-agua-para-no-permitir-cortes-de-cfe	Bajo
Biológico	Variante Delta	El regional del sur	13 agosto 2021	Según el análisis de una muestra de 30 casos de SARS CoV-2, de pacientes de Morelos, el 90 por ciento (es decir, 27) resultó positivo a la variante B.1.617.2, denominada Delta, con alto potencial contagioso.	https://www.elregional.com.mx/hallan-aqui-90-por-ciento-de-la-variante-delta-de-covid	Bajo



<http://ssm.gob.mx>



Servicios de Salud Morelos



@MorelosSalud

Callejón Borda N°3 Col. Centro C.P. 62000
Teléfono (777) 312 62 31 / 314 33 36 ext. 222

**Calle Gómez Azcárate No. 205, Col. Lomas de la Selva
C.P. 62270, Cuernavaca, Morelos. Tel.: 777 102 25 56**



MORELOS
2018 - 2024

**SERVICIOS
DE SALUD**

Fecha: 14 de agosto del 2021
Semana Epidemiológica: 32
Área: Coordinación de Vigilancia Epidemiológica, UIES.

INFORME DE RIESGOS METEOROLOGICOS

Fuente: Servicio Meteorológico Nacional de México, CONAGUA.

CONDICIONES PARA LLUVIAS MUY FUERTES EN SONORA, CHIHUAHUA, JALISCO, COLIMA, MICHOACÁN, ESTADO DE MÉXICO Y CHIAPAS,

Este día, un **canal de baja presión** sobre el noroeste, occidente y centro de México en interacción con el desplazamiento de la **onda tropical núm. 20** sobre el sur y centro del país, ocasionarán lluvias de fuertes a puntuales muy fuertes, descargas eléctricas y posible caída de granizo en las regiones mencionadas. Por otra parte, un **canal de baja presión** en el sureste de la República Mexicana en interacción con la aproximación de una **nueva onda tropical** a la Península de Yucatán, generarán chubascos y lluvias fuertes a puntuales muy fuertes en dichas regiones. Continuará el ambiente caluroso a muy caluroso sobre entidades del noroeste, occidente, norte, noreste y oriente del país, así como en la Península de Yucatán.

Para información del Huracán "Linda" en el Océano Pacífico, así como de la Depresión Tropical "Fred" y de la Tormenta Tropical "Grace" en el Océano Atlántico, consultar los avisos del Servicio Meteorológico Nacional en:

<https://smn.conagua.gob.mx/es/pronosticos/avisos/aviso-de-ciclón-tropical-en-el-oceano-pacifico>

Posible caída de granizo: Sonora, Chihuahua, Durango, Sinaloa, Nayarit, Jalisco, Colima, Michoacán, Guanajuato, Querétaro, Estado de México, Ciudad de México, Morelos y Guerrero.

Las lluvias podrían acompañarse de descargas eléctricas, fuertes vientos y posible caída de granizo

Pronostico de Precipitación:


Intervalos de chubascos con lluvias puntuales fuertes (25.1 a 50.0 mm): Durango, Sinaloa, Nayarit, Ciudad de México, **Morelos**, Guerrero, Oaxaca, Puebla, Veracruz, Tabasco, Campeche y Quintana Roo.

Pronostico de Temperaturas Máximas:

Temperaturas máximas de 35 a 40 °C: Baja California Sur, Sonora, Sinaloa, Chihuahua (noreste), Coahuila, Nuevo León, Tamaulipas, San Luis Potosí (oriente), Veracruz (norte), Tabasco, Campeche, Yucatán y Quintana Roo.

Pronostico en región Mesa Central:

Cielo medio nublado por la mañana y nublado por la tarde con lluvias puntuales fuertes en Morelos y Puebla, chubascos en Guanajuato, así como lluvias aisladas en Querétaro, Hidalgo y Tlaxcala, todas con descargas eléctricas y posible caída de granizo. Ambiente frío a fresco al amanecer y cálido por la tarde. Viento del norte y noreste de 10 a 25 km/h con rachas de hasta 50 km/h.



<http://ssm.gob.mx>



Servicios de Salud Morelos



@MorelosSalud

Callejón Borda N°3 Col. Centro C.P. 62000
Teléfono (777) 312 62 31 / 314 33 36 ext. 222

**Calle Gómez Azcárate No. 205, Col. Lomas de la Selva
C.P. 62270, Cuernavaca, Morelos. Tel.: 777 102 25 56**



MORELOS
2018 - 2024

**SERVICIOS
DE SALUD**

Fecha: 14 de agosto del 2021
Semana Epidemiológica: 32
Área: Coordinación de Vigilancia Epidemiológica, **UIES.**

INFORME DE MONITOREO VOLCÁNICO Y SISMOLÓGICO

Fuente: Servicio Sismológico Nacional, UNAM. / Centro nacional de Prevención de Desastres (CENAPRED)-SEGOB, SENEAM-SCT y NOAA.

En las últimas 24 horas, mediante los sistemas de monitoreo del **volcán Popocatepetl** se identificaron **22 exhalaciones, algunas de ellas acompañadas de vapor de agua, gases volcánicos y ceniza.** Adicionalmente, se registraron **907 minutos de tremor.** Durante esta mañana y **al momento de este reporte se observa la emisión de gases volcánicos con dirección oeste.**

NIVEL DE ALERTA	SEMAFORO	AMARILLO-FASE 2	RECOMENDACIONES PARA LA FASE AMARILLO FASE 2
	Incremento de actividad:		

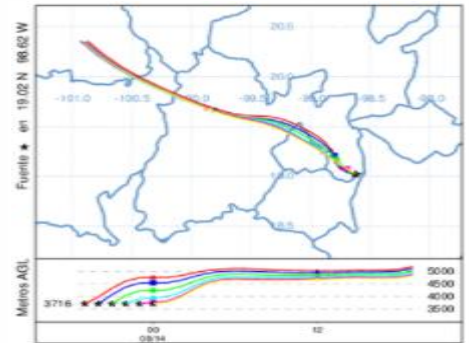
Incremento de actividad:

- Pluma de vapor de agua y gas
- Ligera caída de ceniza en áreas cercanas
- Caída de fragmentos incandescentes
- Crecimiento y destrucción de domos de lava
- Posibilidad de flujos piroclásticos por explosiones
- Flujos de lodo o escombros de corto alcance

1. Continuar con el radio de seguridad de 12 km, por lo que la permanencia en esa área no está permitida.
2. Controlar el tránsito entre Santiago Xalitzintla y San Pedro Nexapa, vía Paso de Cortés.
3. A las autoridades de Protección Civil, mantener sus procedimientos preventivos, de acuerdo con sus planes operativos.
4. A la población se le recomienda elevar la atención a los avisos de las autoridades de su localidad y se exhorta a no acercarse al volcán, y mucho menos al cráter.
5. Mantenerse fuera de cañadas ante posibles flujos de lodo, principalmente en temporada de lluvias.

PRONOSTICO DE CAIDA DE CENIZA

En caso de una exhalación de ceniza volcánica, **el pronóstico de trayectoria hacia el noroeste,** (simulando exhalación cada hora en las próximas 6 horas) a su paso por la zona oeste del estado de Puebla; zona este, centro y noroeste del Estado de México; y zona norte de la Ciudad de México; para las primeras 12 horas de pronóstico (11:00 a las 23:00 hora local). Posteriormente para las últimas 12 horas de pronóstico, (23:00 a las 11:00 hora local del día siguiente), las trayectorias continuarán sobre la zona centro y noroeste del Estado de México, zona noreste del estado de Michoacán; y zona sureste del estado de Guanajuato., donde concluirán.



Se registró sismo de magnitud de **4.0 grados** Richter, a las 06:38:31 hrs con localización del epicentro a 36 km al suroeste de Santiago, Nuevo Leon.

NO PERCIBIDO EN EL ESTADO DE MORELOS.



REPORTE DE DAÑOS A LA POBLACION

**PROTECCIÓN
CIVIL**

Sin reporte de daños a la población ni a la infraestructura en salud.



<http://ssm.gob.mx>



Servicios de Salud Morelos



@MorelosSalud

Callejón Borda N°3 Col. Centro C.P. 62000
Teléfono (777) 312 62 31 / 314 33 36 ext. 222

**Calle Gómez Azcárate No. 205, Col. Lomas de la Selva
C.P. 62270, Cuernavaca, Morelos. Tel.: 777 102 25 56**



MORELOS
2018 - 2024

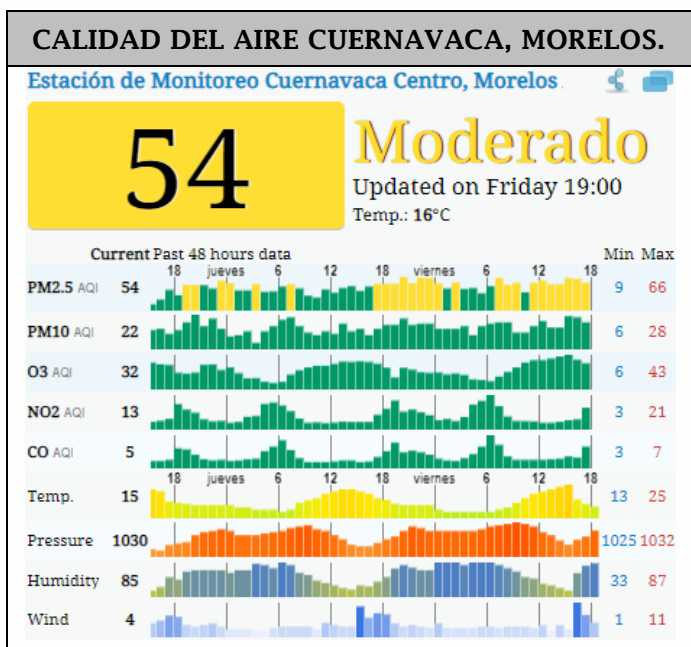
**SERVICIOS
DE SALUD**

Fecha: 14 de agosto del 2021
Semana Epidemiológica: 32
Área: Coordinación de Vigilancia Epidemiológica, UIES.

INFORME DE TEMPERATURAS Y CALIDAD DEL AIRE

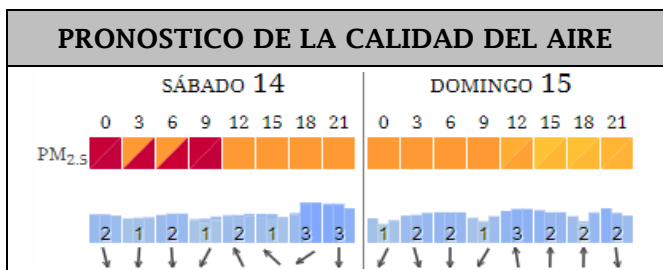
Fuente: Comisión Estatal de Agua (CEAGUA)

ICA	CALIDAD DEL AIRE	RECOMENDACIONES A LA POBLACIÓN
0-50	Buena	No se anticipan impactos a la salud cuando la calidad del aire se encuentra en este intervalo.
51-100	Moderada	Las personas extraordinariamente sensitivas deben considerar limitación de los esfuerzos físicos excesivos y prolongados al aire.
101-150	Dañina a la salud de los grupos sensitivos	Los niños adultos activos, y personas con enfermedades respiratorias tales como el asma, deben evitar los esfuerzos físicos excesivos y prolongados al aire.
151-200	Dañina a la salud	Los niños adultos activos, y personas con enfermedades respiratorias tales como el asma, deben evitar los esfuerzos físicos excesivos y prolongados al aire libre; las demás personas, especialmente los niños, deben limitar los esfuerzos excesivos y prolongados al aire libre.
201-300	Muy dañina a la salud	Los niños adultos activos, y personas con enfermedades respiratorias tales como el asma, deben evitar todos los esfuerzos excesivos al aire libre; las demás personas, especialmente los niños, deben limitar los esfuerzos físicos excesivos al aire libre.
300+	Arriesgado	



PRONOSTICO DE TEMPERATURAS POR MUNICIPIO

Municipio	Máx	Mín	Municipio	Máx	Mín
Amacuzac	32°	17°	Puente de Ixtla	34°	19°
Axochiapan	33°	19°	Temixco	31°	17°
Ayala	31°	19°	Tepalcingo	32°	19°
Cuautla	28°	16°	Tepoztlán	30°	17°
Cuernavaca	27°	15°	Tlaltizapan	32°	19°
Huitzilac	18°	9°	Tlaquiltenango	35°	20°
Jiutepec	29°	16°	Zacatepec	31°	19°
Jojutla	33°	20°	Zacualpan de Amilpas	24°	13°



TEMPERATURAS MAXIMAS Y MINIMAS, ÚLTIMAS 24 HRS

Mínimas		Máximas	
Huitzilac	18° 9°	35° 20°	Tlaquiltenango
Tetela del Volcán	21° 10°	34° 19°	Puente de Ixtla
Ocuituco	23° 11°	33° 20°	Jojutla
Totolapan	23° 12°	33° 19°	Axochiapan



<http://ssm.gob.mx>



Servicios de Salud Morelos



@MorelosSalud

Callejón Borda N°3 Col. Centro C.P. 62000
Teléfono (777) 312 62 31 / 314 33 36 ext. 222

**Calle Gómez Azcárate No. 205, Col. Lomas de la Selva
C.P. 62270, Cuernavaca, Morelos. Tel.: 777 102 25 56**



MORELOS
2018 - 2024

**SERVICIOS
DE SALUD**

Fecha: 14 de agosto del 2021
Semana Epidemiológica: 32
Área: Coordinación de Vigilancia Epidemiológica, **UIES.**

INFORME DE MONITOREO EPIDEMIOLÓGICO

Fuente: Jurisdicciones Sanitarias del estado de Morelos.

JURISDICCION SANITARIA I:

- SIN EVENTOS EXTRAORDINARIOS.

JURISDICCION SANITARIA II:

- SIN EVENTOS EXTRAORDINARIOS.

JURISDICCION SANITARIA III:

- SIN EVENTOS EXTRAORDINARIOS.

SISTEMA NOTINMED

- Brote de **COVID-19**
 - Folio: **NM00260870-0**
 - Municipio: **CUAUTLA**
 - Lugar: **JURISDICCION SANITARIA III**
 - Población afectada: **3 CASOS** (2 casos confirmados y 1 caso por asociación epidemiológica)
 - Defunciones: **0**
 - Población expuesta: **265 personas**
 - Tasa de ataque: **0.8%**
 - Tasa de letalidad: **0%**
 - Fecha probable de cierre: **18/09/2021** si no se presentan más casos sospechosos.

LOCALIDADES CON LLUVIAS MÁXIMAS REGISTRADAS EN LAS ÚLTIMAS 24 HORAS.

Durante la noche de ayer y madrugada del día de hoy se presentaron las lluvias ligeras moderadas y fuertes en distintas partes el estado (5.1 – 25.0 mm) con actividad eléctrica.

Hasta el momento de este informe no se cuenta con ningún reporte de afectaciones de consideración en materia de Salud.

Fuente: Coordinación de Urgencias Epidemiológicas y Desastres.



<http://ssm.gob.mx>



Servicios de Salud Morelos



@MorelosSalud

Callejón Borda N°3 Col. Centro C.P. 62000
Teléfono (777) 312 62 31 / 314 33 36 ext. 222

**Calle Gómez Azcárate No. 205, Col. Lomas de la Selva
C.P. 62270, Cuernavaca, Morelos. Tel.: 777 102 25 56**